




LEGENDA

-  Cavidotto 36 kV
-  SSE RTN TERNA A 380 kV
-  NUOVA SSE RTN TERNA A 380/36 kV

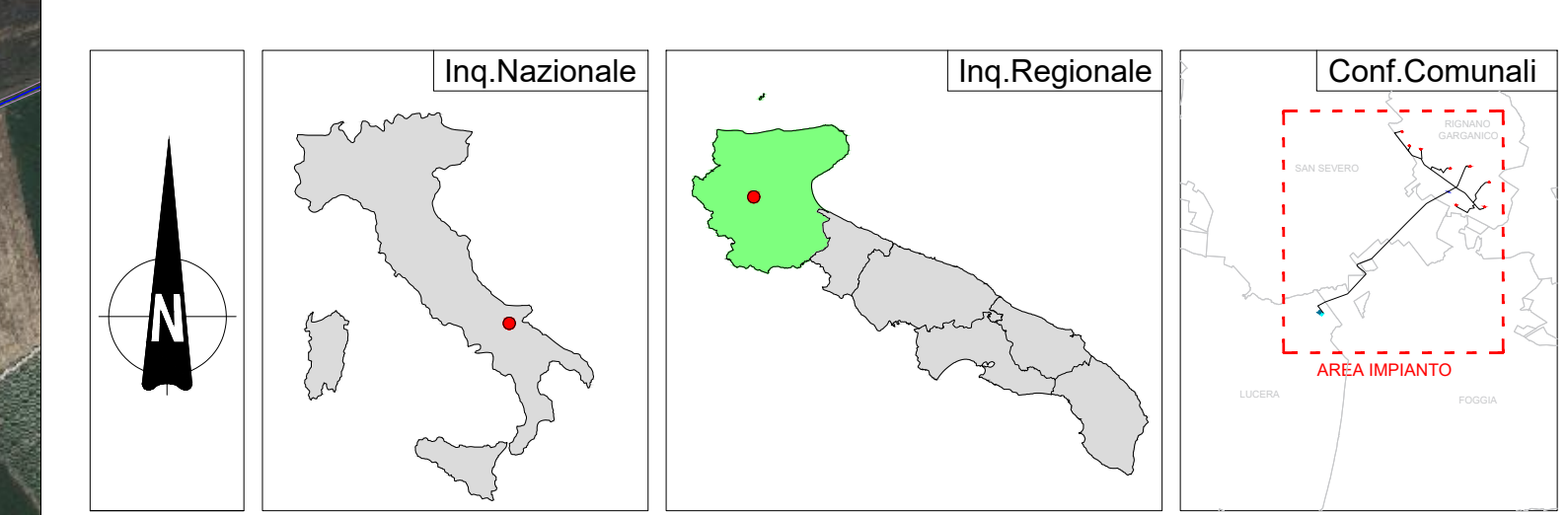
CARTA IDROGEOMORFOLOGICA

-  408_vette
-  396_vette
-  408_ripe_erosione_fluviale
-  396_ripe_erosione_fluviale
-  408_reticolo
-  396_reticolo
-  408_punti_sommitali
-  396_punti_sommitali
-  408_orli_terrazzo_morfologico
-  396_orli_terrazzo_morfologico
-  408_nicchie
-  396_nicchie
-  408_giaciture_strati
-  408_discariche_controllate
-  396_discariche_controllate
-  408_argini
-  396_argini
-  408_dighe_ply
-  408_dighe
-  408_creste
-  396_creste
-  408_corpi_frana
-  408_cigli_sponda_fluviale
-  396_cigli_sponda_fluviale
-  408_cave
-  396_cave
-  408_bacini_idrici
-  396_bacini_idrici
-  396_vore
-  396_polje
-  396_grotte
-  396_giaciture_strati
-  396_faglie
-  396_doline_pnt
-  396_doline
-  396_conoidi
-  396_conche_1ha



wtg	Latitudine	Longitudine	UTM84-33 N	UTM84-33 N
1	41°40' 2.69"N	15°31'39.21"E	4612985.6311 m N	543918.9117 m E
2	41°39'27.95"N	15°32' 2.75"E	4611917.4971 m N	544469.6926 m E
3	41°39'19.76"N	15°32'40.00"E	4611670.0000 m N	545332.0000 m E
4	41°38'29.57"N	15°34'12.73"E	4610136.1033 m N	547487.4695 m E
5	41°38'36.47"N	15°35'19.97"E	4610359.1836 m N	549041.8497 m E
6	41°37'57.40"N	15°36'21.16"E	4609164.6184 m N	550465.4739 m E
7	41°36'57.56"N	15°36' 5.82"E	4607316.0000 m N	550123.0000 m E
8	41°37' 2.40"N	15°34'33.87"E	4607451.0000 m N	547994.0000 m E

S.E.	Latitudine	Longitudine	UTM84-33 N	UTM84-33 N
Terna	41°32'42.45"N	15°27'10.05"E	4599373.8722 m N	537765.0106 m E



REGIONE PUGLIA 	PROVINCIA DI FOGGIA 	COMUNE DI RIGNANO GARGANICO 
Determinazione Inparto: COPPA DEL VENTO		
Uscitura: Comune di Rignano Garganico (FG) Località "Coppa del Vento - Mezzana Grande"		Fogli Rignano G.c.: 19/29/38/40/14/34/44/5 Particelle: varie
PROGETTO DEFINITIVO		
di un Parco Eolico composto da n. 8 aerogeneratori di potenza nominale pari a 6,0 MW, da ubicarsi in agro del comune di Rignano Garganico (FG) - località "Coppa del Vento-Mezzana Grande" e delle opere connesse e delle infrastrutture indispensabili da ubicarsi in agro del comune di Lucera (FG)		
PROPONENTE  RAVANO WIND Green energy for a better life		RAVANO WIND VIA XI OTTOBRE, 291 GENOVA (GE) - 16121 P.IVA 02815210998 ravanowind@pec.it
ELABORATO Carta Idrogeomorfologica - Autorità di Bacino		Tax n° 104/2.2 Scala 1:10000
Numero Rev 0	Data Settembre 2023	Titolo Iterativo V1a v123 Di Lp 1036 - Iterativa Autorizzazione Itera v12 Di Lp 38163
PROGETTAZIONE GENERALE STUDIO DI INGEGNERIA Ing. Michele R.G. CURTOTTI Via Il Cigno n. 303 71016 San Severo (FG) Ordine degli Ingegneri di Foggia n. 1704 mail: ing.curtotti@pec.it pec: ing.curtotti@pec.it Cell. 3384220246		Spazio Riservato agli Enti
PROGETTAZIONE SPECIALISTICA S.P. Damiani & Partners S.r.l. Via Mevio n. 8 71036 Lucera (FG) mail: info@damianiandpartners.com pec: sp.damiani@pec.it Arch. Damiani Marco Via Mevio n. 8 71036 Lucera (FG) iscritto all'Ordine degli Architetti di Pesera al n° 1858		 
Tutti i diritti sono riservati, la riproduzione anche parziale del disegno è vietata.		