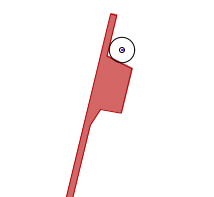




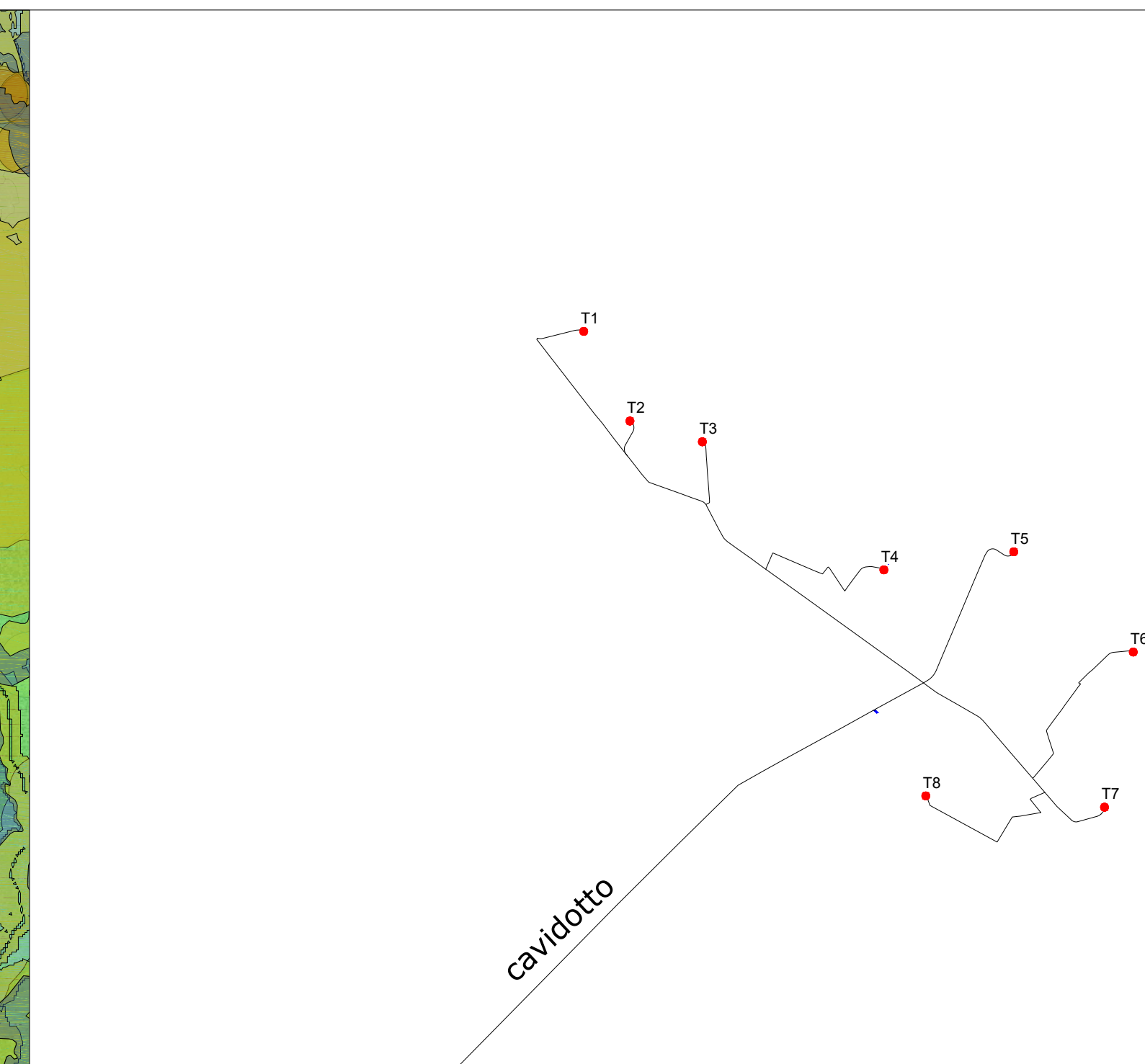
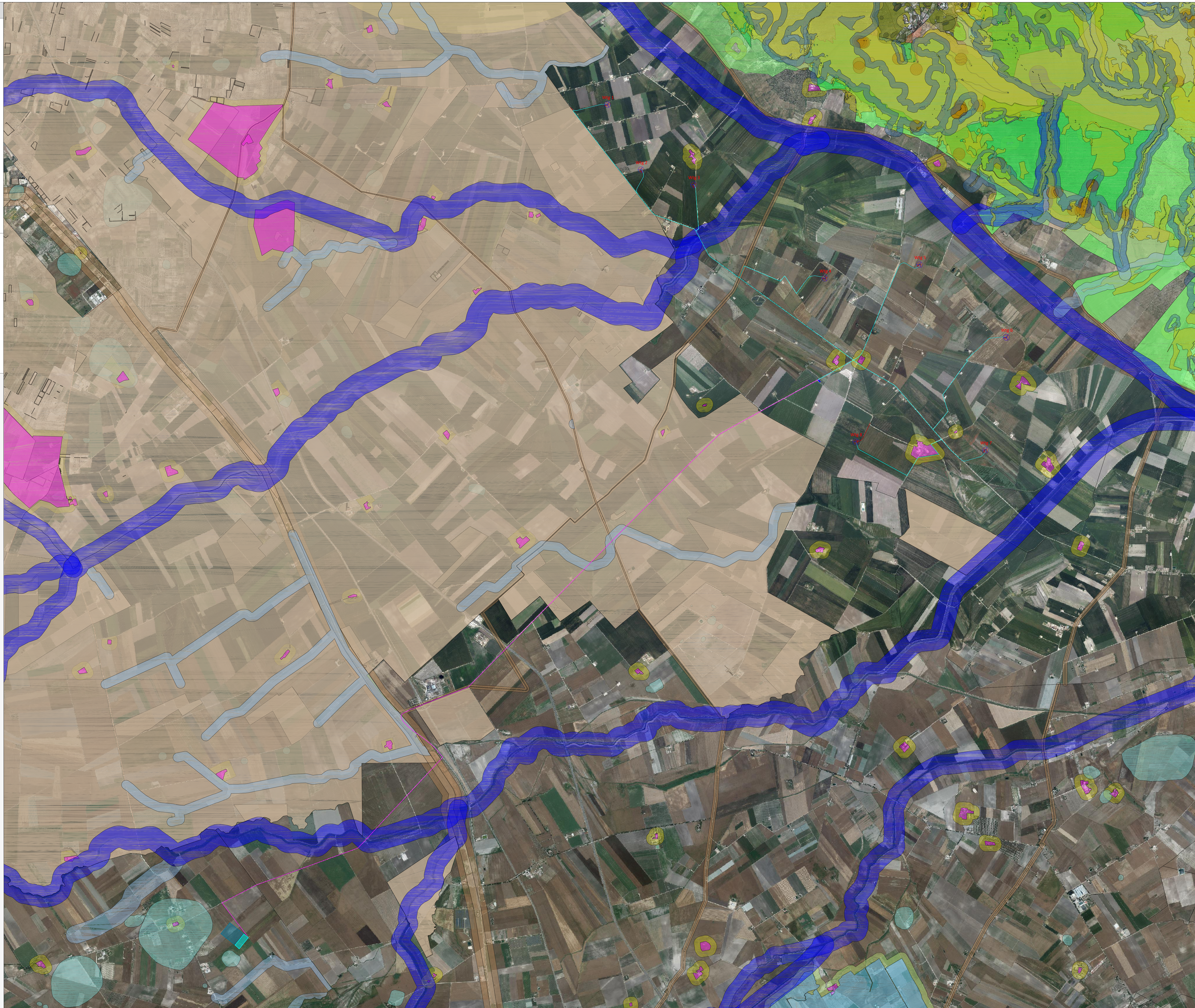











































LEGENDA

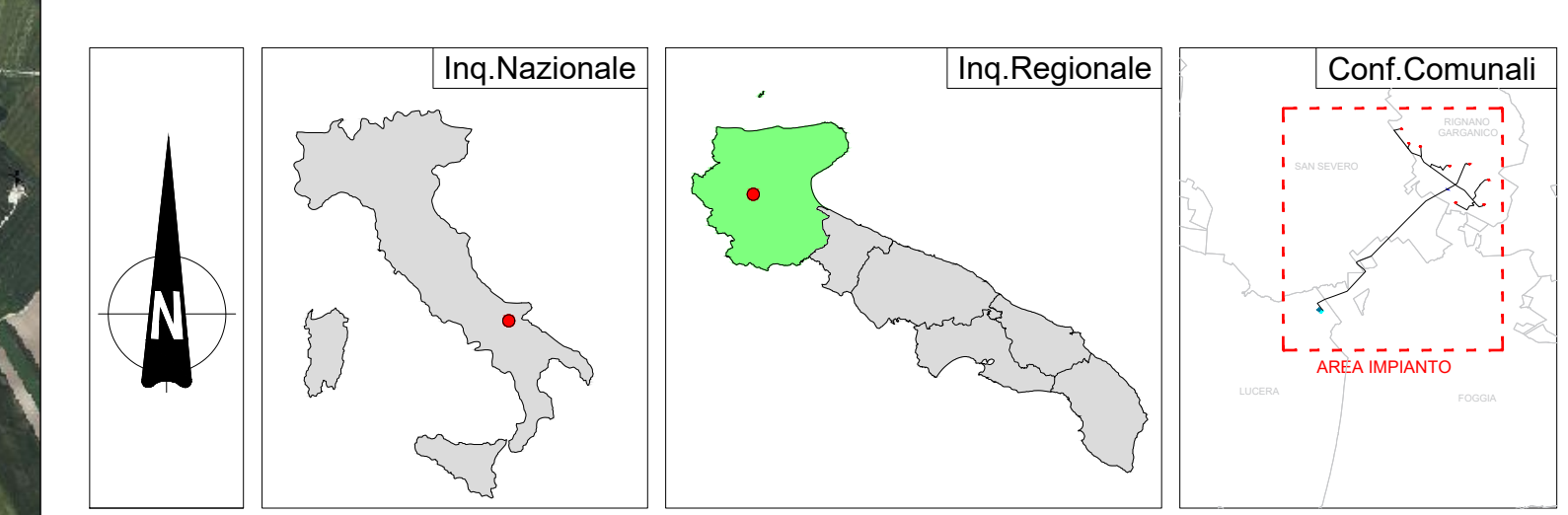
-  wtg
Aereogeneratore
-  Asse di Progetto
-  SET Utente
-  Cavidotto MT
-  Cavidotto 36 kV
-  SSE RTN TERNA A 380 KV
-  NUOVA SSE RTN TERNA A 380/36 KV



- #### COMPONENTI GEOMORFOLOGICHE
-  UCP - Versanti
 -  UCP - Lame e gravine
 -  UCP - Inghiottoi (50m)
 -  UCP - Grotte - 100m
 -  UCP - Geostiti (100m)
 -  UCP - Doline
 -  UCP - Cordoni dunari
- #### COMPONENTI IDROGEOLOGICHE
-  UCP - Sorgenti (25m)
 -  UCP - Reticolo idrografico di connessione della RER (100m)
 -  UCP - Aree soggette a vincolo idrogeologico
 -  BP - Territori costieri (300m)
 -  BP - Territori contermini ai laghi (300m)
 -  BP - Fiumi-torrenti-acque pubbliche (150m)
- #### COMPONENTI BOTANICO VEGETAZIONALI
-  BP - Boschi
 -  BP - Zone umide Ramsar
 -  UCP - Aree di rispetto dei boschi (100m)
 -  UCP - Aree Umide
 -  UCP - Formazioni arbustive in evoluzione naturale
 -  UCP - Prati e pascoli naturali
- #### COMPONENTI AREE PROTETTE
-  BP - Parchi e riserve
 -  UCP - Aree di rispetto dei parchi e delle riserve regionali (100m)
 -  UCP - Siti di rilevanza naturalistica
- #### COMPONENTI CULTURALI
-  UCP - stratificazione insediativa - siti storico culturali
 -  UCP - stratificazione insediativa - rete tratturi
 -  UCP - Paesaggi rurali
 -  UCP - Città consolidata
 -  UCP - aree a rischio archeologico
 -  UCP - area di rispetto - zone di interesse archeologico
 -  UCP - area di rispetto - siti storico culturali
 -  UCP - area di rispetto - rete tratturi
 -  BP - Zone gravate da usi civici (validate)
 -  BP - Zone gravate da usi civici (non validate)
 -  BP - Zone di interesse archeologico
 -  BP - Immobili e aree di notevole interesse pubblico
- #### COMPONENTI PERTETTIVE
-  UCP - strade panoramiche poligonali
 -  UCP - strade panoramiche
 -  UCP - Strade a valenza paesaggistica poligonali
 -  UCP - Strade a valenza paesaggistica
 -  UCP - Luoghi panoramici Poligonali
 -  UCP - Luoghi panoramici
 -  UCP - Coni visuali

wtg	Latitudine	Longitudine	UTM84-33 N	UTM84-33 N
1	41°40' 2.69"N	15°31'39.21"E	4612985.6311 m N	543918.9117 m E
2	41°39'27.95"N	15°32' 2.75"E	4611917.4971 m N	544469.6926 m E
3	41°39'19.76"N	15°32'40.00"E	4611670.0000 m N	545332.0000 m E
4	41°38'29.57"N	15°34'12.73"E	4610136.1033 m N	547487.4695 m E
5	41°38'36.47"N	15°35'19.97"E	4610359.1936 m N	549304.1849 m E
6	41°37'57.40"N	15°36'21.18"E	4609164.6184 m N	550465.4739 m E
7	41°36'57.56"N	15°36' 5.82"E	4607316.0000 m N	550123.0000 m E
8	41°37' 2.40"N	15°34'33.87"E	4607451.0000 m N	547994.0000 m E

S.E.	Latitudine	Longitudine	UTM84-33 N	UTM84-33 N
Terna	41°32'42.45"N	15°27'10.05"E	4599373.8722 m N	537765.0106 m E



REGIONE PUGLIA			PROVINCIA DI FOGGIA			COMUNE DI RIGNANO GARGANICO		
Denominazione Insediamento:			COPPA DEL VENTO					
Ubicazione:			Comune di Rignano Garganico (FG) Località "Coppa del Vento - Mezzana Grande"			Foglio Rignano G.co: 19/29/38/40/41/43/44/45		
			Particelle: varie					
PROGETTO DEFINITIVO								
di un Parco Eolico composto da n. 8 aerogeneratori di potenza nominale pari a 6,0 MW, da ubicarsi in agro del comune di Rignano Garganico (FG) - località "Coppa del Vento-Mezzana Grande" e delle opere connesse e delle infrastrutture indispensabili da ubicarsi in agro del comune di Lucera (FG)								
PROPONENTE			RAVANO WIND					
			Via XI OTTOBRE, 25/1 GENOVA (GE) - 16121 P. IVA 02815210998 ravanowind@pec.it					
ELABORATO			Analisi P.P.T.R. Puglia - PPTR Generale			"Fav n°"		
						IAP		
						Scala 1:2000		
Numero			Data			Eseguito		
19/0			Settembre 2023			Verificato		
						Approvato		
PROGETTAZIONE GENERALE								
STUDIO DI INGEGNERIA Ing. Michele R.G. CURTOTTI Viale II Giugno n. 385 71016 San Severo (FG) Ordine degli Ingegneri di Foggia n. 1704 mail: ing.curtottirog@ing.it pec: ing.curtotti@pec.it Cell. 339.8220246								
PROGETTAZIONE SPECIALISTICA								
S.T.P. Damiani & Partners S.r.l. Via Mevio n. 8 71036 Lucera (FG) mail: info@damianiandpartners.com pec: stp.damiani@pec.it								
Arch. Damiani Marco Via Mevio n. 8 71036 Lucera (FG) iscritto all'Ordine degli Architetti di Pescara al n° 1858								
Tutti i diritti sono riservati, la riproduzione anche parziale del disegno è vietata.								