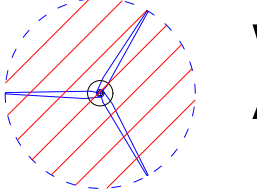









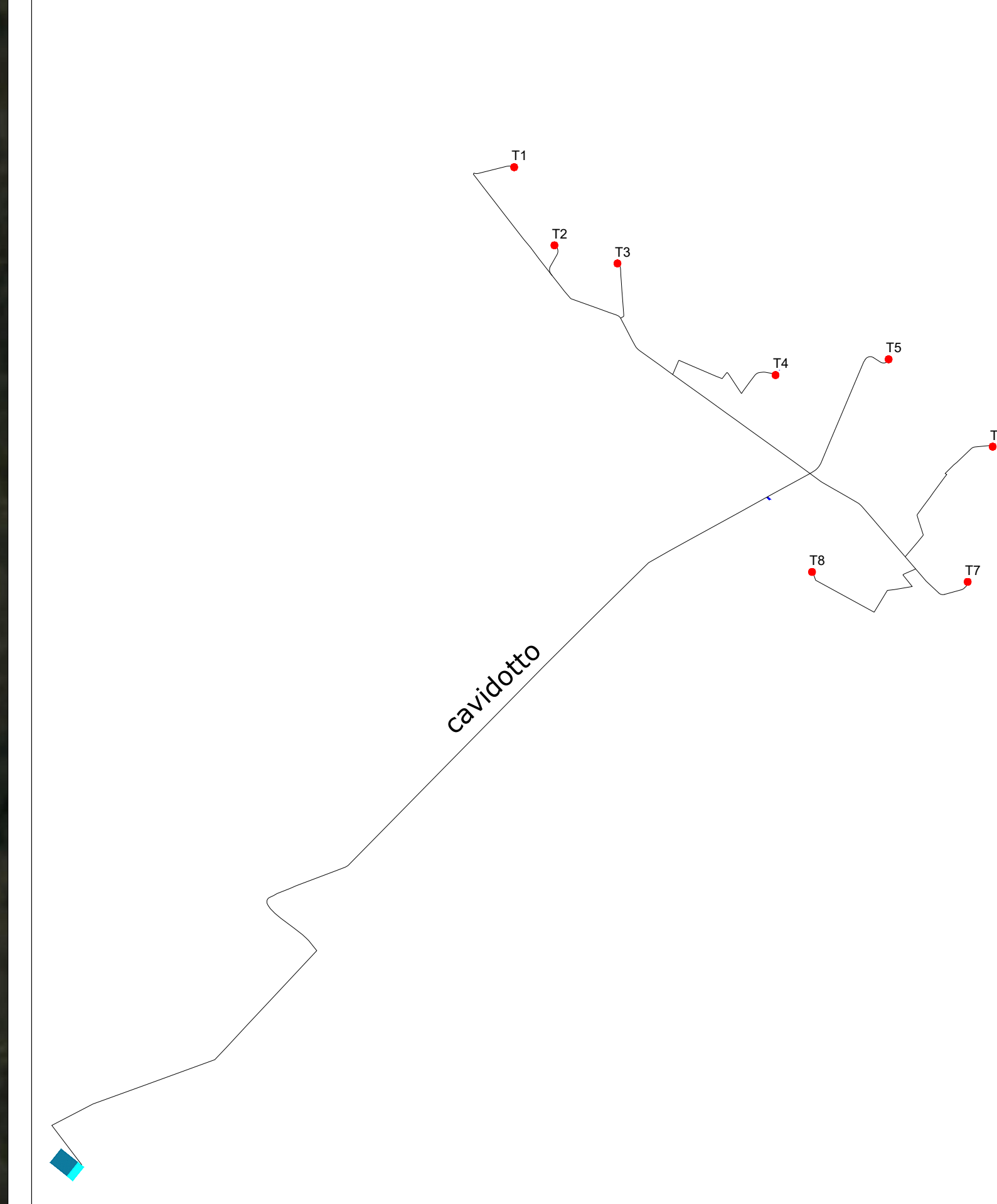
LEGENDA

-  wtg
Aereogeneratore
-  SET Utente
-  Cavidotto MT
-  Cavidotto 36 KV
-  SSE RTN TERNA A 380 kV
-  NUOVA SSE RTN TERNA A 380/36 kV



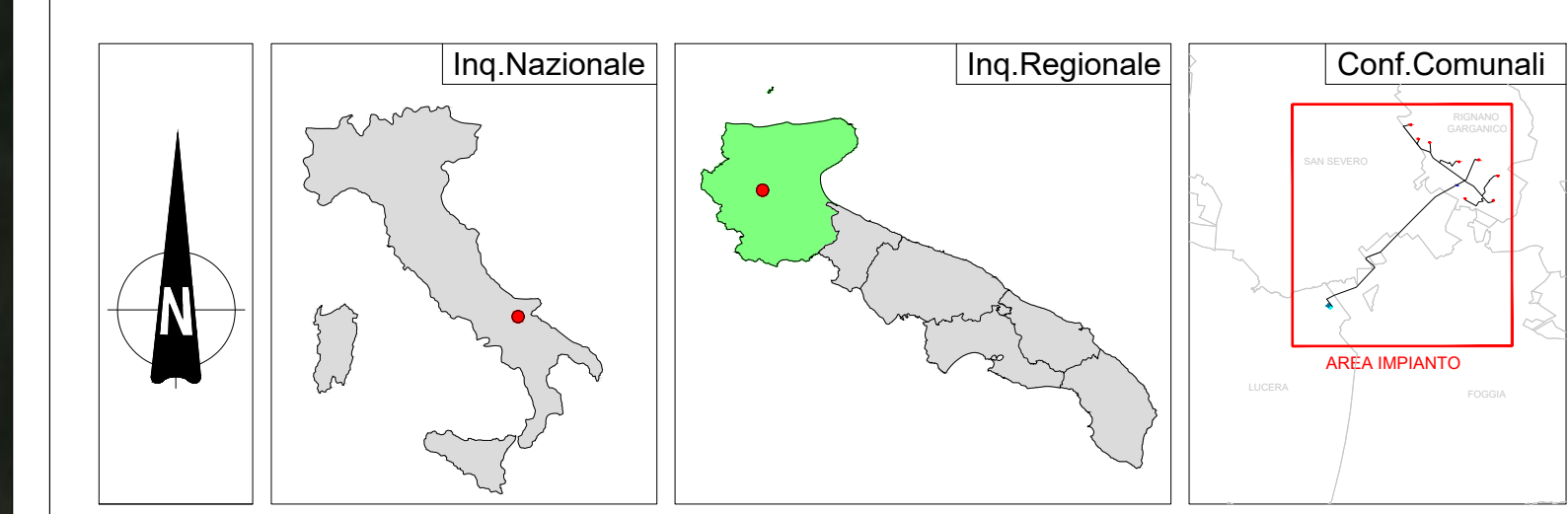
LEGENDA

-  UCP - Citta consolidata
-  UCP - area di rispetto - siti storico culturali
-  BP - Zone gravate da usi civici (validate)
-  BP - Zone gravate da usi civici (non validate)
-  BP - Zone di interesse archeologico
-  BP - Immobili e aree di notevole interesse pubblico



wtg	Latitudine	Longitudine	UTM84-33 N	UTM84-33 E
1	41°40' 2.69"N	15°31'39.21"E	4612985.6311 m N	543918.9117 m E
2	41°39'27.95"N	15°32' 2.75"E	4611917.4971 m N	544469.6926 m E
3	41°39'19.76"N	15°32'40.00"E	4611670.0000 m N	545332.0000 m E
4	41°38'29.57"N	15°34'12.73"E	4610136.1033 m N	547487.4695 m E
5	41°38'36.47"N	15°35'19.97"E	4610369.1836 m N	549041.8497 m E
6	41°37'57.40"N	15°36'21.16"E	4609164.6184 m N	550465.4739 m E
7	41°36'57.56"N	15°36' 5.82"E	4607316.0000 m N	550123.0000 m E
8	41°37' 2.40"N	15°34'33.87"E	4607451.0000 m N	547994.0000 m E

S. E.	Latitudine	Longitudine	UTM84-33 N	UTM84-33 E
Terna	41°32'42.45"N	15°27'10.05"E	4599373.8722 m N	537765.0106 m E



REGIONE PUGLIA 	PROVINCIA DI FOGGIA 	COMUNE DI RIGNANO GARGANICO 
--	---	---

Denominazione Inquadratura: COMPRENSORIO		
Ubicazione:	Comune di Rignano Garganico (FG) Località "Coppa del Vento - Mezzana Grande"	Foglio Rignano G. co.: 19/29/38/40/41/43/44/45 Particelle: varie

PROGETTO DEFINITIVO
 di un Parco Eolico composto da n. 8 aerogeneratori di potenza nominale pari a 5.0 MW, da ubicarsi in agro del comune di Rignano Garganico (FG) - località "Coppa del Vento-Mezzana Grande" e delle opere connesse e delle infrastrutture indispensabili da ubicarsi in agro del comune di Lucera (FG)

 RAVANO WIND VIA XII OTTOBRE, 2/91 GENOVA (GE) - 16121 P. IVA 02815210996 ravanowind@pec.it	Tav n° 27 AP Scala: Fuori Scala Esiguito Verificato Approvato
--	---

ELABORATO	Tav n°	27 AP
Analisi Intervisibilità su Centri Abitati, Beni Culturali e Pesaggio Tutelati del D. Lgs. 42/2004	Scala	Fuori Scala
Numero	Data	Modulo
Rev 0	Settembre 2023	Interna IVA art.23 D. Lgs. 152/06 - Nuova Autorizzazione Unica art. 10 D. Lgs. 387/03

PROGETTAZIONE GENERALE
 STUDIO DI INGEGNERIA Ing. Michele R.G. CURTOTTI
 Viale II Giugno n. 355
 71016 San Severo (FG)
 Ordine degli Ingegneri di Foggia n. 1704
 mail: mg.curtotti@alice.it
 pec: mg.curtotti@pec.it
 Cod. 039622046

PROGETTAZIONE SPECIALISTICA
 S.T.P. Damiani & Partners S.r.l.
 Via Moros n. 8
 71026 Lucera (FG)
 mail: info@damianiandpartners.com
 pec: info@damianiandpartners.it
 Arch. Damiani Marco
 Via Moros n. 8
 71026 Lucera (FG)
 iscritto all'Ordine degli Architetti di Pescara al n° 1858

Spazio Riservato agli Enti

Tutti i diritti sono riservati, la riproduzione anche parziale del disegno è vietata.