











**LEGENDA**

-  Cavidotto 36 kV
-  SSE RTN TERNA A 380 kV
-  NUOVA SSE RTN TERNA A 380/36 kV

**COMPONENTI GEOMORFOLOGICHE**

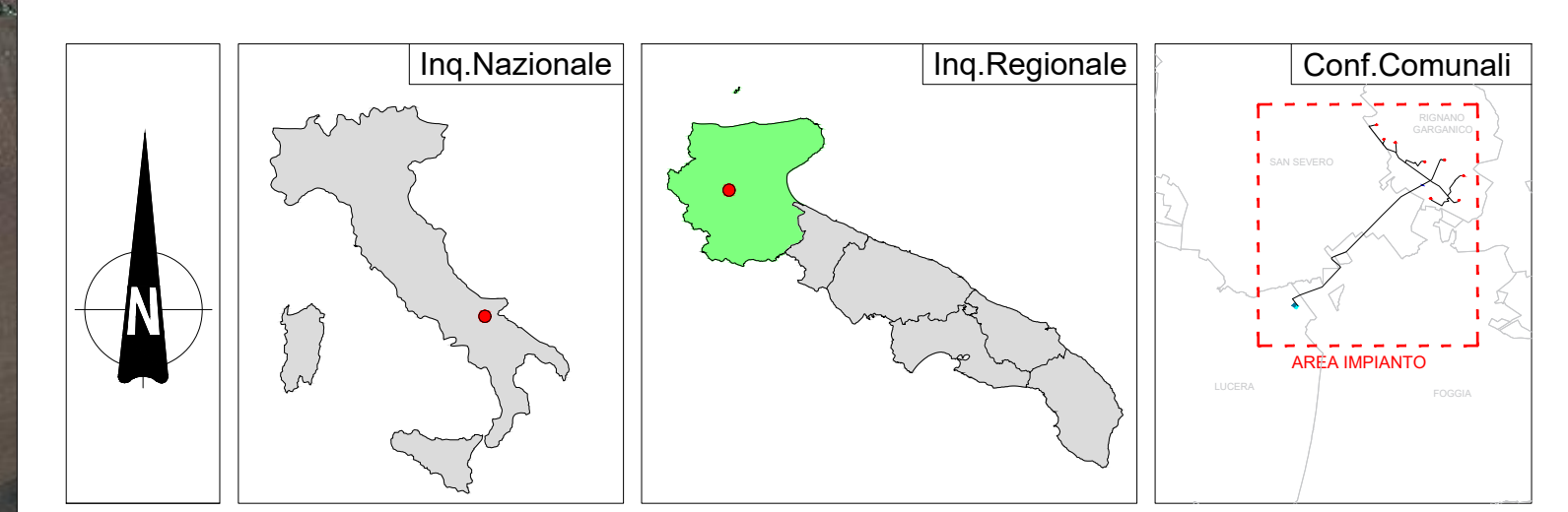
-  UCP - Versanti
-  UCP - Lame e gravine
-  UCP - Inghittitoi (50m)
-  UCP - Grotte - 100m
-  UCP - Geositi (100m)
-  UCP - Doline
-  UCP - Cordoni dunari



w/g	Latitudine	Longitudine	UTM84-33 N	UTM84-33 E
1	41°40' 2.69"N	15°31'39.21"E	4612985.6311 m N	543918.9117 m E
2	41°39'27.95"N	15°32' 2.75"E	4611917.4971 m N	544469.6926 m E
3	41°39'19.76"N	15°32'40.00"E	4611670.0000 m N	545332.0000 m E
4	41°38'29.57"N	15°34'12.73"E	4610136.1033 m N	547487.4695 m E
5	41°38'36.47"N	15°35'19.97"E	4610359.1836 m N	549041.8497 m E
6	41°37'57.40"N	15°36'21.16"E	4609184.8184 m N	550465.4739 m E
7	41°36'57.56"N	15°36' 5.82"E	4607316.0000 m N	550123.0000 m E
8	41°37' 2.40"N	15°34'33.87"E	4607451.0000 m N	547994.0000 m E

S.E.	Latitudine	Longitudine	UTM84-33 N	UTM84-33 E
Tema	41°32'42.45"N	15°27'10.05"E	4599373.8722 m N	537765.0106 m E



<b>REGIONE PUGLIA</b> 	<b>PROVINCIA DI FOGGIA</b> 	<b>COMUNE DI RIGNANO GARGANICO</b> 
--	---	---

Denominazione impianto: **COPPA DEL VENTO**

Ubicazione: **Comune di Rignano Garganico (FG) Località "Coppa del Vento - Mezzana Grande"**

Foglio Rignano G.co. 19/29/364/4143/4445  
Particelle: varie

**PROGETTO DEFINITIVO**

di un Parco Eolico composto da n. 8 aerogeneratori di potenza nominale pari a 6,0 MW, da ubicarsi in agro del comune di Rignano Garganico (FG) - località "Coppa del Vento-Mezzana Grande" e delle opere connesse e delle infrastrutture indispensabili da ubicarsi in agro del comune di Lucera (FG)

**PROponente:** **RAVANO WIND**  
VIA XII OTTOBRE, 2/91  
GENOVA (GE) - 16121  
P.IVA 02815210998  
ravano.wind@pec.it

ELABORATO	Analisi P.P.T.R. Puglia - Componenti Geomorfologiche	Tav. n°	ZAP.2.2
Numero	0	Scala	1:10000
Data	Settembre 2023	Eseguito	Verificato
Rev. 0	Settembre 2023	Verificato	Approvato

**PROGETTAZIONE GENERALE**  
STUDIO DI INGEGNERIA Ing. Michele R.G. CURTOTTI  
Via S. Giusto n. 385  
71016 San Severo (FG)  
Ordine degli Ingegneri di Foggia n. 1704  
mail: ing.curtotti@unicofoggia.it  
pec: ing.curtotti@pec.it  
Cod. 339/82/0246

**PROGETTAZIONE SPECIALISTICA**  
S.T.P. Damiani & Partners S.r.l.  
Via Mirra n. 8  
71036 Lucera (FG)  
mail: info@damianiandpartners.com  
pec: stp.damiani@pec.it  
Arch. Damiani Marco  
Via Mirra n. 8  
71036 Lucera (FG)  
iscritto all'Ordine degli Architetti di Pescara al n° 1858

**Spazio Riservato agli Enti**

Tutti i diritti sono riservati, la riproduzione anche parziale del disegno è vietata.