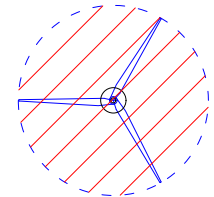
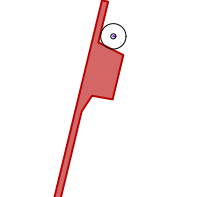
















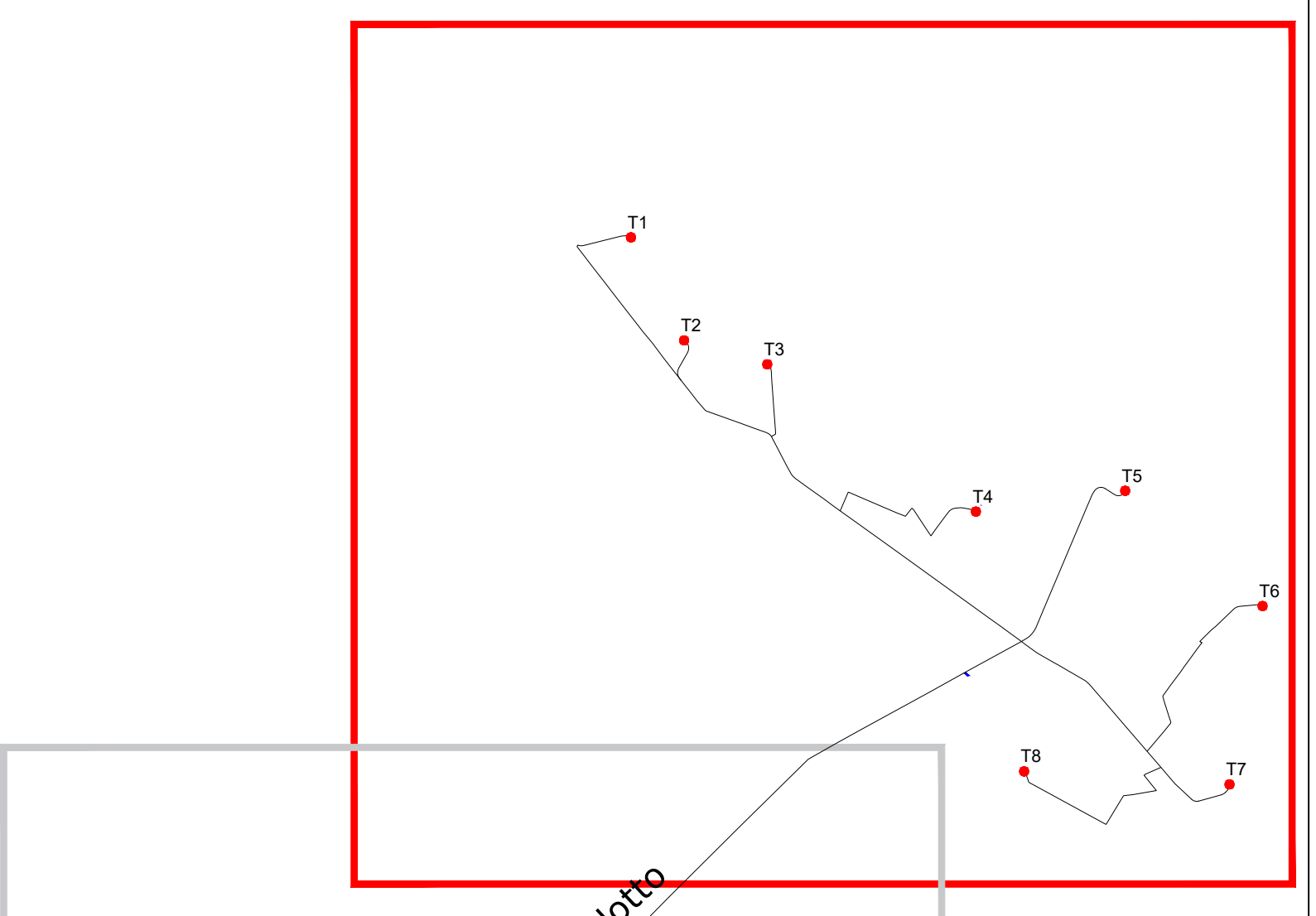
LEGENDA

-  wtg
Aereogeneratore
-  Asse di Progetto
-  SET Utente
-  Cavidotto MT
-  Cavidotto 36 kV



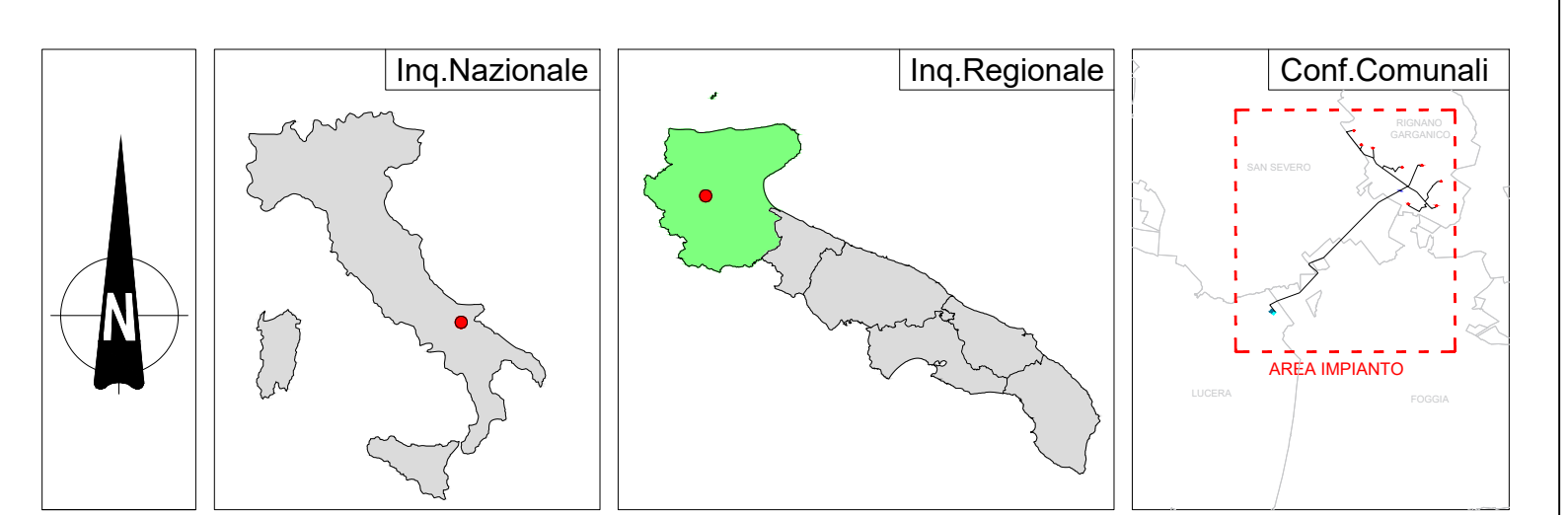
COMPONENTI CULTURALI

-  UCP - stratificazione insediativa - siti storico culturali
-  UCP - stratificazione insediativa - rete tratturi
-  UCP - Paesaggi rurali
-  UCP - Citta consolidata
-  UCP - aree a rischio archeologico
-  UCP - area di rispetto - zone di interesse archeologico
-  UCP - area di rispetto - siti storico culturali
-  UCP - area di rispetto - rete tratturi
-  BP - Zone gravate da usi civici (validate)
-  BP - Zone gravate da usi civici (non validate)
-  BP - Zone di interesse archeologico
- BP - Immobili e aree di notevole interesse pubblico



wtg	Latitudine	Longitudine	UTM84-33 N	UTM84-33 E
1	41°40' 2.69"N	15°31'39.21"E	4612985.6311 m N	543918.9117 m E
2	41°39'27.95"N	15°32' 2.75"E	4611917.4971 m N	544469.6926 m E
3	41°39'19.76"N	15°32'40.00"E	4611670.0000 m N	545332.0000 m E
4	41°38'29.57"N	15°34'12.73"E	4610136.1033 m N	547487.4695 m E
5	41°38'36.47"N	15°35'19.97"E	4610359.1836 m N	549041.8497 m E
6	41°37'57.40"N	15°36'21.16"E	4609164.6184 m N	550495.4739 m E
7	41°36'57.56"N	15°36' 5.82"E	4607316.0000 m N	550123.0000 m E
8	41°37' 2.40"N	15°34'33.87"E	4607451.0000 m N	547994.0000 m E

S.E.	Latitudine	Longitudine	UTM84-33 N	UTM84-33 E
Terna	41°32'42.45"N	15°27'10.05"E	4599373.8722 m N	537765.0106 m E



REGIONE PUGLIA **PROVINCIA DI FOGGIA** **COMUNE DI RIGNANO GARGANICO**

Denominazione impianto: **COPPA DEL VENTO**

Ubicazione: **Comune di Rignano Garganico (FG) - Località "Coppa del Vento - Mezzana Grande"**

Fogli Rignano G. co: **19/29/38/40/41/43/44/45**

Particelle: **varie**

PROGETTO DEFINITIVO

di un Parco Eolico composto da n. 8 aerogeneratori di potenza nominale pari a 5,0 MW/da ubicarsi in agro del comune di Rignano Garganico (FG) - località "Coppa del Vento-Mezzana Grande" e delle opere connesse e delle infrastrutture indispensabili da ubicarsi in agro del comune di Lucera (FG)

PROFONANTE **RAVANO WIND**
 VIA XI OTTOBRE, 2061
 GENOVA (GE) - 16121
 P.IVA 02815210998
 ravanowind@pec.it

Numero	Data	Missivo	Elaborato	Verificato	Approvato
Rev 0	Settembre 2020	Iterato Via art.31 D.Lgs. 152/06 - Iterato Autorizzazione Unica art.10 D.Lgs. 152/06			

PROGETTAZIONE GENERALE
 STUDIO DI INGEGNERIA Ing. Michele R.G. CURTOTTI
 Viale Il Giugno n. 388
 71016 San Severo (FG)
 Ordine degli Ingegneri di Foggia n. 1704
 mail: ing.curtotti@tin.it
 pec: ing.curtotti@pec.it
 Tel. 0882/202046

PROGETTAZIONE SPECIALISTICA
 S.P. Damiani & Partners S.r.l.
 Via Andrea e S.
 71038 Lucera (FG)
 mail: info@damianiandpartners.com
 pec: sfp.damiani@pec.it

Arch. Damiani Marco
 Via Andrea e S.
 71038 Lucera (FG)
 iscritto all'Ordine degli Architetti di Pescara al n° 1858

Tutti i diritti sono riservati, la riproduzione anche parziale del disegno è vietata.