

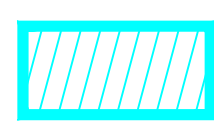













**LEGENDA**

-  Cavidotto 36 kV
-  SSE RTN TERNA A 380 kV
-  NUOVA SSE RTN TERNA A 380/36 kV



**COMPONENTI CULTURALI**

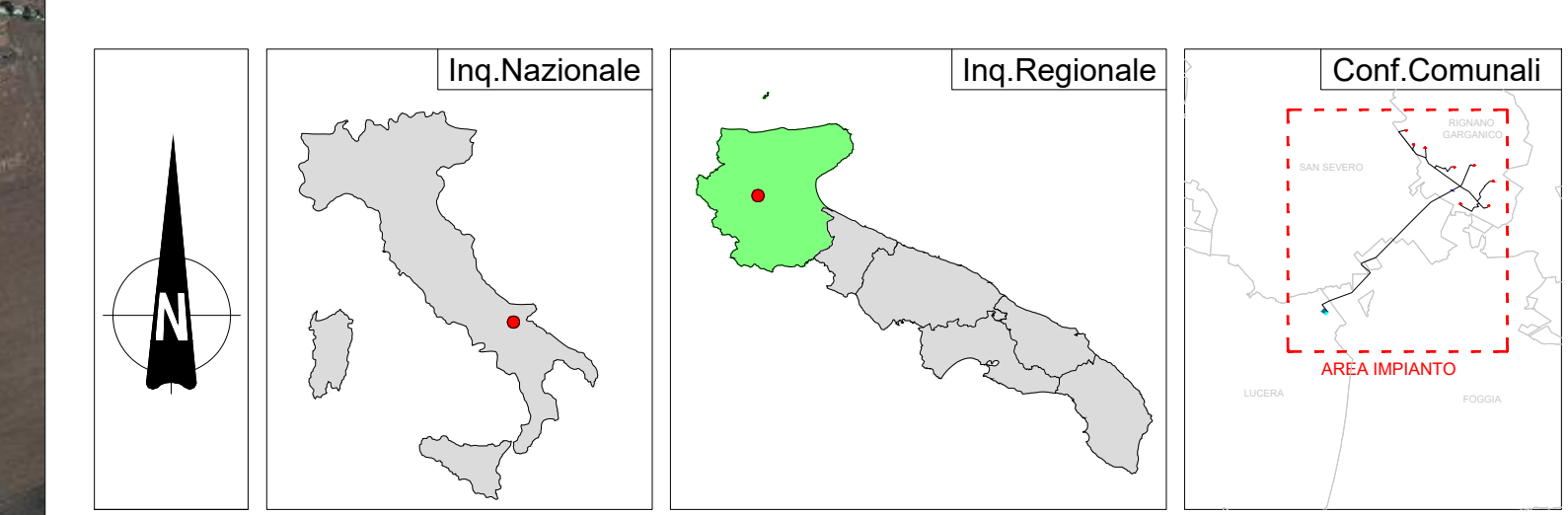
-  UCP - stratificazione insediativa - siti storico culturali
-  UCP - stratificazione insediativa - rete tratturi
-  UCP - Paesaggi rurali
-  UCP - Città consolidata
-  UCP - aree a rischio archeologico
-  UCP - area di rispetto - zone di interesse archeologico
-  UCP - area di rispetto - siti storico culturali
-  UCP - area di rispetto - rete tratturi
-  BP - Zone gravate da usi civici (validate)
-  BP - Zone gravate da usi civici (non validate)
-  BP - Zone di interesse archeologico
-  BP - Immobili e aree di notevole interesse pubblico






wlg	Latitudine	Longitudine	UTM84-33 N	UTM84-33 N
1	41°40' 2.69"N	15°31'39.21"E	4612985.6311 m N	543918.9117 m E
2	41°39'27.95"N	15°32' 2.75"E	4611917.4971 m N	544469.6926 m E
3	41°39'19.76"N	15°32'40.00"E	4611670.0000 m N	545332.0000 m E
4	41°38'29.57"N	15°34'12.73"E	4610136.1033 m N	547487.4695 m E
5	41°38'36.47"N	15°35'19.97"E	4610359.1836 m N	549041.8497 m E
6	41°37'57.40"N	15°36'21.16"E	4609164.6104 m N	550495.4739 m E
7	41°36'57.56"N	15°38' 5.82"E	4607316.0000 m N	550123.0000 m E
8	41°37' 2.40"N	15°34'33.87"E	4607451.0000 m N	547994.0000 m E

S.E.	Latitudine	Longitudine	UTM84-33 N	UTM84-33 N
Terna	41°32'42.45"N	15°27'10.06"E	4599373.8722 m N	537765.0106 m E



<b>REGIONE PUGLIA</b>	<b>PROVINCIA DI FOGGIA</b>	<b>COMUNE DI RIGNANO GARGANICO</b>
		
<b>DENOMINAZIONE IMPianto: COPPA DEL VENTO</b>		
Ubicazione: Comune di Rignano Garganico (FG) Località "Coppa del Vento - Mezzana Grande"		Fogli Rignano G.c.: 19/29/38/40/41/43/44/45 Particelle: varie

**PROGETTO DEFINITIVO**

di un Parco Eolico composto da n. 8 aerogeneratori di potenza nominale pari a 5,0 MW/  
da ubicarsi in agro del comune di Rignano Garganico (FG) - località "Coppa del Vento-Mezzana Grande"  
e delle opere connesse e delle infrastrutture indispensabili da ubicarsi in agro del comune di Lucera (FG)

**PROFONANTE**

	<b>RAVANO WIND</b> Via XI OTTOBRE, 201 GENOVA (GE) - 16121 P.IVA 02815210998 ravanowind@pec.it
---	--

ELABORATO		Tav. n°	6AP/2.2
Analisi P.T.R. Puglia - Componenti Culturali		Scala	1:1000
Numero	Data	Modulo	
Rev. 0	Settembre 2023	Schema V.A. art. 33 O.L. 16/96 - Schema Autorizzazione Unica art. 13 O.L. 16/96	
Elaborato	Verificato	Approvato	

**PROGETTAZIONE GENERALE**  
STUDIO DI INGEGNERIA Ing. Michele R.G. CURTOTTI  
Viale II Giugno n. 388  
71016 San Severo (FG)  
Ordine degli Ingegneri di Foggia n. 1704  
mail: ing.curtotti@stipa.it  
pec: ing.curtotti@pec.it  
Cod. 338/82/20246

**PROGETTAZIONE SPECIALISTICA**  
S.P. Damiani & Partners S.r.l.  
Via Amore n. 8  
71036 Lucera (FG)  
mail: info@damianiandpartners.com  
pec: sp.damiani@pec.it  
Arch. Damiani Marco  
Via Amore n. 8  
71036 Lucera (FG)  
iscritto all'Ordine degli Architetti di Pescara al n° 1858

**Spazio Riservato agli Enti**

Tutti i diritti sono riservati, la riproduzione anche parziale del disegno è vietata.