




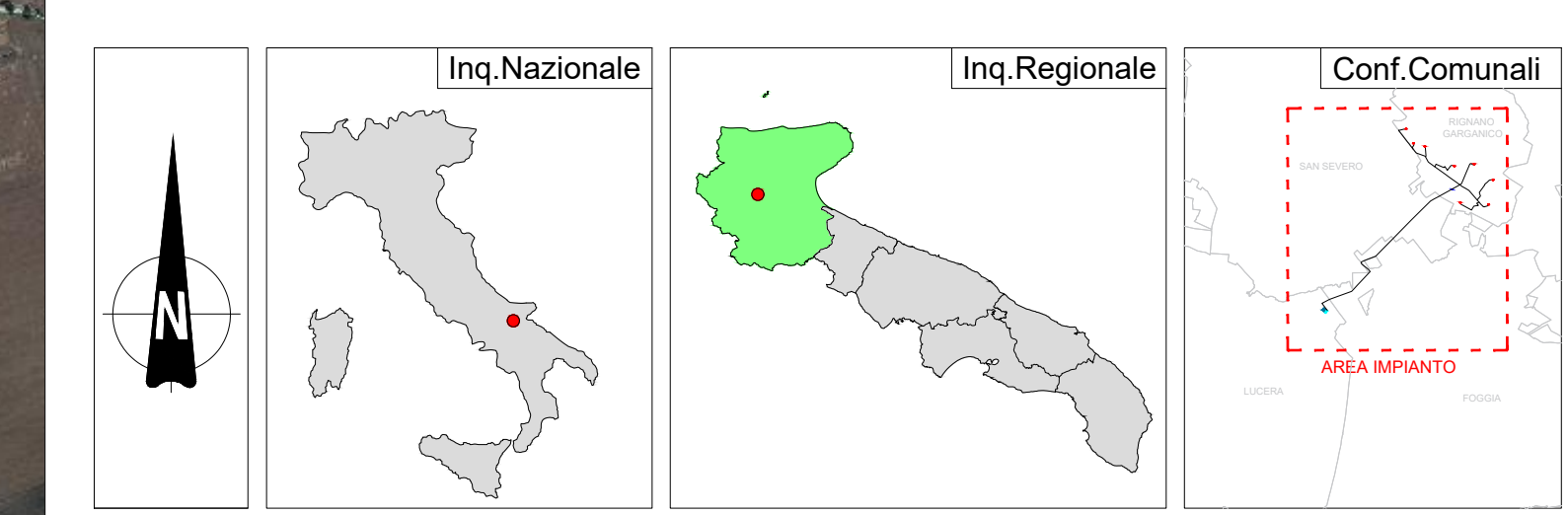
LEGENDA


-  Cavidotto 36 kV
-  SSE RTN TERNA A 380 kV
-  NUOVA SSE RTN TERNA A 380/36 kV



wlg	Latitudine	Longitudine	UTM84-33 N	UTM84-33 N
1	41°40' 2.69"N	15°31'39.21"E	4612985.6311 m N	543918.9117 m E
2	41°39'27.95"N	15°32' 2.75"E	4611917.4971 m N	544469.6926 m E
3	41°39'19.76"N	15°32'40.00"E	4611670.0000 m N	545332.0000 m E
4	41°38'29.57"N	15°34'12.73"E	4610136.1033 m N	547487.4695 m E
5	41°38'36.47"N	15°35'19.97"E	4610359.1839 m N	548041.8487 m E
6	41°37'57.40"N	15°36'21.16"E	4609164.6104 m N	550495.4739 m E
7	41°36'57.56"N	15°36' 5.82"E	4607316.0000 m N	550123.0000 m E
8	41°37' 2.40"N	15°34'33.87"E	4607451.0000 m N	547994.0000 m E

S.E.	Latitudine	Longitudine	UTM84-33 N	UTM84-33 N
Terna	41°32'42.45"N	15°27'10.05"E	4599373.8722 m N	537765.0106 m E



REGIONE PUGLIA 	PROVINCIA DI FOGGIA 	COMUNE DI RIGNANO GARGANICO 
Denominazione impianto: COPPA DEL VENTO		
Ubicazione: Comune di Rignano Garganico (FG) Località "Coppa del Vento - Mezzana Grande"		Foglio Rignano G.co: 19/29/38/40/1/43/44/45 Particelle: varie

PROGETTO DEFINITIVO

di un Parco Eolico composto da n. 8 aerogeneratori di potenza nominale pari a 5,0 MW, da ubicarsi in agro del comune di Rignano Garganico (FG) - località "Coppa del Vento-Mezzana Grande" e delle opere connesse e delle infrastrutture indispensabili da ubicarsi in agro del comune di Lucera (FG)

PROFONANTE

RAVANO WIND

 VIA XI OTTOBRE, 291
 GENOVA (GE) - 16121
 P.IVA 02815210998
 ravanowind@pec.it

ELABORATO	Analisi P.T.R. Puglia - Componenti Perettive	Tax n°	740/2.2
Numero	Rev. 0	Data	Settembre 2023
Autore	Marco Vitiello	Revisione	Marco Vitiello
Approvato		Verificato	

PROGETTAZIONE GENERALE
 STUDIO DI INGEGNERIA Ing. Michele R.G. CURTOTTI
 Viale II Giugno n. 388
 71016 San Severo (FG)
 Ordine degli Ingegneri di Foggia n. 1704
 mail: ing.curtotti@stg.it
 pec: ing.curtotti@pec.it
 Tel. 338.8220246








PROGETTAZIONE SPECIALISTICA
 S.T.P. DAMIANI & PARTNER S.r.l.
 Via Mores n. 8
 71036 Lucera (FG)
 mail: info@damianiandpartners.com
 pec: stp.damiani@pec.it

Arch. Damiano Marco
 Via Mores n. 8
 71036 Lucera (FG)
 iscritto all'Ordine degli Architetti di Pescara al n° 1858

Spazio Riservato agli Enti

Tutti i diritti sono riservati, la riproduzione anche parziale del disegno è vietata.

COMPONENTI PERCETTIVE

-  UCP - strade panoramiche poligonali
-  UCP - strade panoramiche
-  UCP - Strade a valenza paesaggistica poligonali
-  UCP - Strade a valenza paesaggistica
-  UCP - Luoghi panoramici Poligonali
-  UCP - Luoghi panoramici
-  UCP - Coni visuali