

..... Confine comunale
PUG/S - PIANO URBANISTICO GENERALE/STRUTTURALE

AMBITI URBANI E PERIURBANI ESISTENTI

- CUT - Contesto urbano storico da tutelare
- CUM - Contesto urbano compatto da tutelare e mantenere
- CUC - Contesto urbano compatto da mantenere e qualificare
- CUS - Contesto urbano per servizi esistenti
- CPP - Contesto urbano recente da mantenere e qualificare (vedasi Tav.7.2bis)
- CPI - Contesto periurbano PIRP
- CPMLad - Contesto periurbano multifunzionale ad attuazione diretta
- CPMLap - Contesto periurbano multifunzionale centro pilota artigiano

AMBITI URBANI E PERIURBANI DI TRASFORMAZIONE

AVA - Ambiti di valorizzazione

- AVA.Laf - Ambito di valorizzazione dell'Anfiteatro
- Spazi ed aree pubbliche e/o di interesse pubblico
- Spazi ed aree pubbliche e/o di interesse pubblico: verde attrezzato
- AVA.Cca - Ambito di valorizzazione del Castello
- Spazi ed aree pubbliche e/o di interesse pubblico

ARI - Ambiti di riqualificazione

- ARL.vf - Ambito di riqualificazione via Foggia
- ARL.ai - Ambito di riqualificazione ad attuazione indiretta

ARO - Ambiti di riordino

- ARO.pa - Ambito di riordino via delle Porte Antiche - Zona A
- ARO.pa - Ambito di riordino via delle Porte Antiche - Zona B
- ARO.vf - Ambito di riordino viale ferrovia
- ARO.vg - Ambito di riordino via Grieco
- ARO.os - Ambito di riordino via San Severo
- ARO.vd - Ambito di riordino viale Dante

ARU - Ambiti di rifunzionalizzazione

- ARU.vs - Ambito di rifunzionalizzazione strada vicinale Salinito
- ARU.sp - Ambito di rifunzionalizzazione per i servizi e la produzione
- Spazi ed aree pubbliche e/o di interesse pubblico: verde attrezzato
- ARU.sr - Ambito di rifunzionalizzazione per i servizi e la residenza
- Spazi ed aree pubbliche e/o di interesse pubblico: verde attrezzato
- ARU.sp - Ambito di rifunzionalizzazione per lo sport e la residenza

CONTESTI RURALI

- CRV - Contesti rurali con prevalente valore ambientale, ecologico e paesaggistico
- CRV.re - Contesto rurale con prevalente valore ambientale, ecologico e paesaggistico Rete Ecologica
- CRV.as - Contesto rurale con prevalente valore ambientale, ecologico e paesaggistico del sistema idrogeomorfologico settentrionale
- CRV.ac - Contesto rurale con prevalente valore ambientale, ecologico e paesaggistico del sistema idrogeomorfologico centrale
- CRV.am - Contesto rurale con prevalente valore ambientale, ecologico e paesaggistico del sistema idrogeomorfologico meridionale

CRM - Contesti rurali multifunzionali

- CRM.br - Contesto rurale multifunzionale della bonifica e della riforma agraria
- CRM.ap - Contesto rurale multifunzionale speciale
- CRM.lab - Contesto rurale multifunzionale dei borghi di Palmieri e di San Giusto
- CRM.lae - Contesto rurale multifunzionale attività estrattive
- CRM.in - Contesto rurale multifunzionale insediati

CRA - Contesti rurali con prevalente funzione agricola

- CRA.ar - Contesti rurali con prevalente funzione agricola di riserva
- CRA.ar.r - Contesti rurali con prevalente funzione agricola di riserva e di rispetto
- CRA.ar.f - Contesti rurali con prevalente funzione agricola definita
- CRA.d.fae - Contesti rurali con prevalente funzione agricola definita, corridoio ecologico
- CRA.m.f - Contesti rurali con prevalente funzione agricola multifunzionale

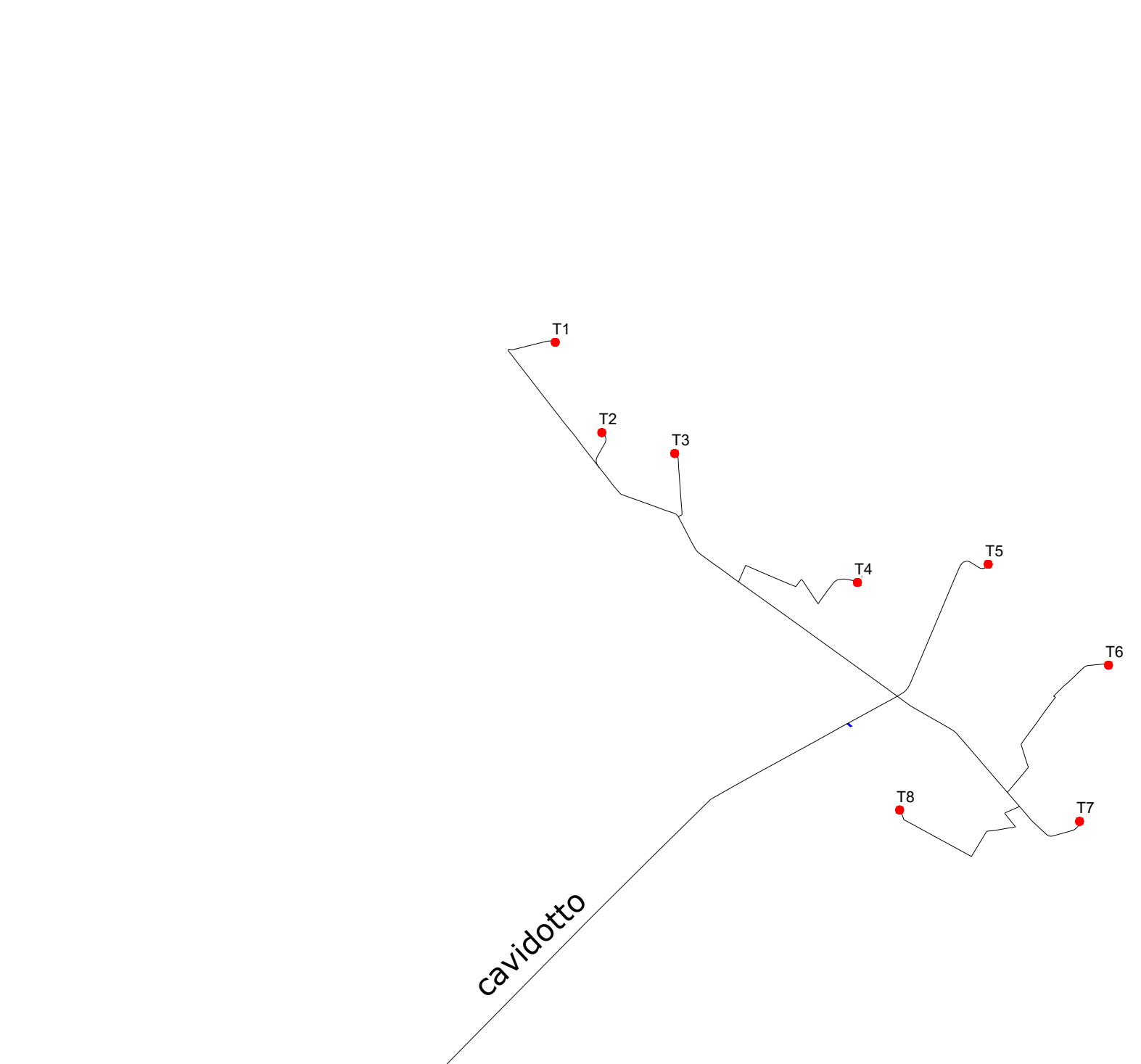
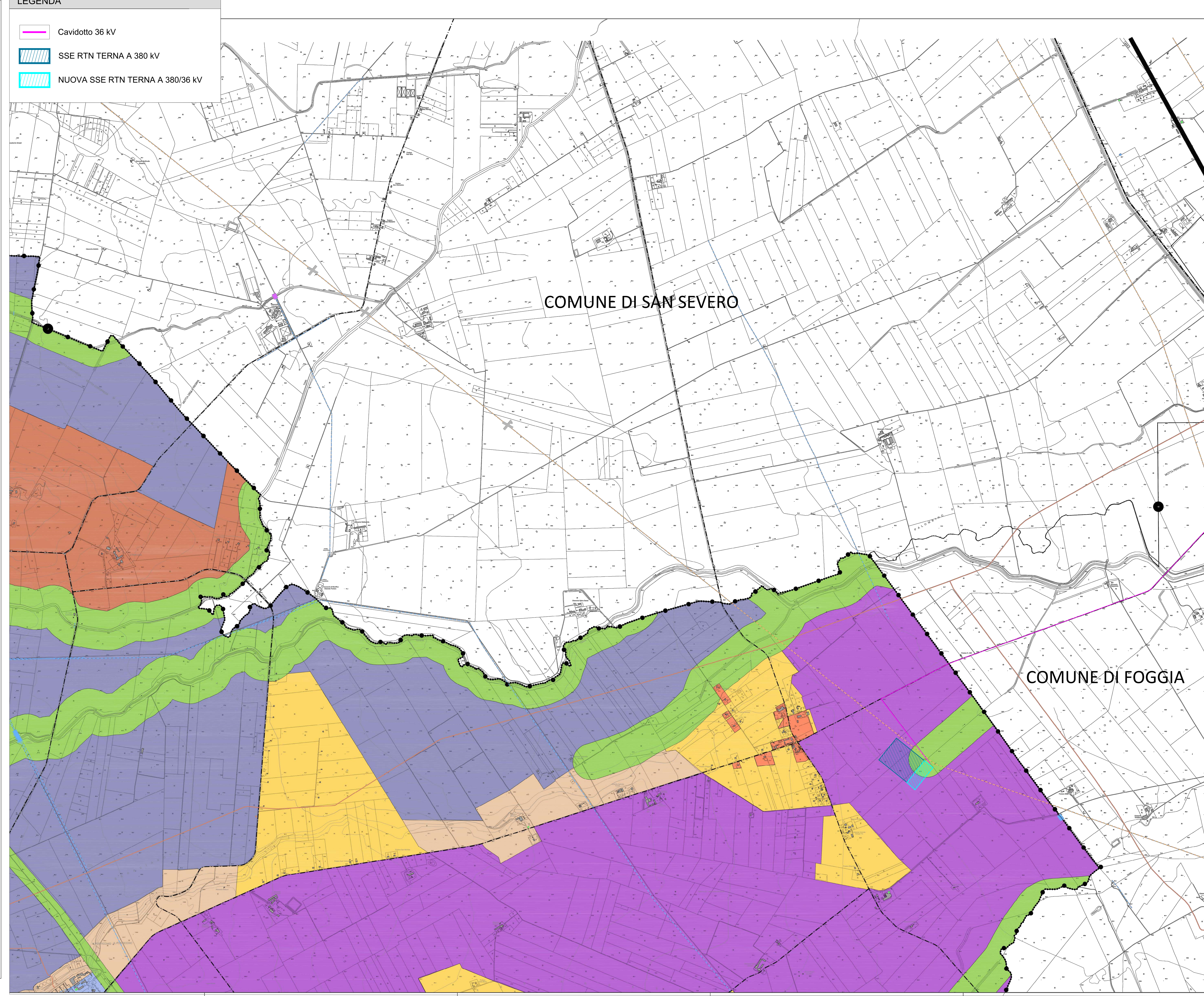
Ambito Zona ASI

- AFE - Ambito per la produzione già pianificata

- ARMATURA INFRASTRUTTURALE**
- Rete della mobilità:
 - Strada statale
 - Strada provinciale
 - Strada comunale
 - Ferrovia Lucera-Foggia
 - Area ferroviaria
 - Rete tecnologica: idrica
 - Rete idrica interrata
 - Rete idrica in superficie
 - Rete idrica sopraelevata
 - Pozzi AqP
 - Rete tecnologica: elettrica
 - Linea elettrica area nuda
 - Traffici
 - Centrale elettrica
 - Cabina di trasformazione Enel
 - Antenna telecomunicazioni
 - Rete tecnologica: gas
 - Gasdotto interrato
 - Gasdotto in superficie
 - Cabina
 - Area mercatale
 - Rispetto cimiteriale (200m)


- LEGENDA**
- Cavidotto 36 kV
 - SSE RTN TERNA A 380 kV
 - NUOVA SSE RTN TERNA A 380/36 kV

- REGIONE PUGLIA**
- COMUNE DI LUCERA**
- PUG**
PIANO URBANISTICO GENERALE
L.n.30/2001 - DM/0 Puglia
- Tav.f.7.1b
Previsioni strutturali (PUG/S)
Carta dei contesti
- scala 1:30.000
- Adeguamento alla nota dell'Ente di Bacino n. 4125 del 01.04.2014
Adeguamento alla D.L.C.C. n. 44 del 30.03.2015
Conferenza di Servizi
- Elaborazione PUG/S AS**
prof. Ing. DOMENICO DE SALVA
- Collaboratori:**
arch. Nicola FROSTO, FIorenzo
arch. Anna Maria MIREA
arch. Ilaria MAGGIORIO
arch. Chiara PERRONE
arch. Yvonne LOPEZ
- Ufficio di riferimento:**
Comune di Lucera
Ufficio Urbanistica
ing. Giancarlo MONTANARO
geologia, geomorfologia, idrologia
prof. Giovanni CALCAGNI



Wfg	Latitudine	Longitudine	UTM84-33 N	UTM84-33 E
1	41°40' 2.69"N	15°31'39.21"E	4612985.6311 m N	543916.9117 m E
2	41°39'27.95"N	15°32' 2.75"E	4611917.4971 m N	544469.6926 m E
3	41°39'19.76"N	15°32'40.00"E	4611670.0000 m N	545332.0000 m E
4	41°38'29.57"N	15°34'12.73"E	4610136.1033 m N	547487.4695 m E
5	41°38'36.47"N	15°33'19.97"E	4610359.1836 m N	549041.8497 m E
6	41°37'57.40"N	15°36'21.16"E	4609164.6184 m N	550465.4739 m E
7	41°36'57.56"N	15°36' 5.82"E	4607316.0000 m N	550123.0000 m E
8	41°37' 2.40"N	15°34'33.87"E	4607451.0000 m N	547994.0000 m E

S.E.	Latitudine	Longitudine	UTM84-33 N	UTM84-33 E
Terna	41°32'42.45"N	15°27'10.05"E	4599373.8722 m N	537765.0106 m E



Wfg	Latitudine	Longitudine	UTM84-33 N	UTM84-33 E
1	41°40' 2.69"N	15°31'39.21"E	4612985.6311 m N	543916.9117 m E
2	41°39'27.95"N	15°32' 2.75"E	4611917.4971 m N	544469.6926 m E
3	41°39'19.76"N	15°32'40.00"E	4611670.0000 m N	545332.0000 m E
4	41°38'29.57"N	15°34'12.73"E	4610136.1033 m N	547487.4695 m E
5	41°38'36.47"N	15°33'19.97"E	4610359.1836 m N	549041.8497 m E
6	41°37'57.40"N	15°36'21.16"E	4609164.6184 m N	550465.4739 m E
7	41°36'57.56"N	15°36' 5.82"E	4607316.0000 m N	550123.0000 m E
8	41°37' 2.40"N	15°34'33.87"E	4607451.0000 m N	547994.0000 m E

S.E.	Latitudine	Longitudine	UTM84-33 N	UTM84-33 E
Terna	41°32'42.45"N	15°27'10.05"E	4599373.8722 m N	537765.0106 m E

REGIONE PUGLIA

PROVINCIA DI FOGGIA

COMUNE DI RIGNANO GARGANICO

Deviazione importo: **COPPA DEL VENTO**

Comune di Rignano Garganico (FG)
Località: "Coppa del Vento - Mezzana Grande"

Fogli Rignano G.c.o.:
19/29/38/40/41/43/44/45
Particelle: varie

PROGETTO DEFINITIVO

di un Parco Eolico composto da n. 8 aerogeneratori di potenza nominale pari a 6.0 MW,
da ubicarsi in agro del comune di Rignano Garganico (FG) - località "Coppa del Vento-Mezzana Grande"
e delle opere connesse e delle infrastrutture indispensabili da ubicarsi in agro del comune di Lucera (FG)

PROFONTE: RAVANO WIND
Via XI OTTOBRE, 291
GENOVA (GE) - 16121
P.IVA 02815210998
ravanowind@pec.it

LABORATO: Carta di Inserimento Urbanistico - Inquadramento su PUG Comune di Lucera

Numero: 0
Data: Settembre 2023
Motivo: Itero IVA n.23 Di Lip 12009 - Itero Autorizzazione Unica n.12 Di Lip 2010

Titolo: RE 20A
Scala: 1:10000
Eseguito: Verificato: Approvato:

PROGETTAZIONE GENERALE
STUDIO DI INGEGNERIA Ing. Michele R.G. CURTOTTI
Via il Giglio n. 385
71018 San Severo (FG)
Ordine degli Ingegneri di Foggia n. 1704
mail: ing.curtotti@unifg.it
pec: ing.curtotti@pec.it
Cod.308922046

PROGETTAZIONE SPECIALE
S.T.P. (Genova) di Portico S.L.
Via Morea n. 8
71018 Lucera (FG)
mail: info@damianipartners.com
pec: info@damianipartners.com
Arch. Damiano Merco
Via Morea n. 8
71018 Lucera (FG)
iscritto all'Ordine degli Architetti di Pescara al n° 1858

Spazio Riservato agli Enti

Tutti i diritti sono riservati. La riproduzione anche parziale del disegno è vietata.