

REGIONE PUGLIA



PROVINCIA DI FOGGIA



COMUNE DI RIGNANO GARGANICO



Denominazione Impianto:

COPPA DEL VENTO

Ubicazione:

**Comune di Rignano Garganico (FG)
Località "Coppa del Vento - Mezzana Grande"**

Fogli Rignano G.co:
19/29/38/40/41/43/44/45

Particelle: varie

PROGETTO DEFINITIVO

di un Parco Eolico composto da n. 8 aerogeneratori di potenza nominale pari a 6,0 MW,
da ubicarsi in agro del comune di Rignano Garganico (FG) - località "Coppa del Vento-Mezzana Grande"
e delle opere connesse e delle infrastrutture indispensabili da ubicarsi in agro del comune di Lucera (FG)

PROPONENTE



RAVANO WIND

VIA XII OTTOBRE, 2/91
GENOVA (GE) - 16121
P.IVA 02815210998
ravanowind@pec.it

ELABORATO

VALUTAZIONE PREVENTIVA INDAGINE ARCHEOLOGICA

Catalogo del dettaglio della ricognizione

Tav n°

TAV.7

Scala

1:5.000

Aggiornamenti	Numero	Data	Motivo	Eseguito	Verificato	Approvato
	Rev 0	Settembre 2023	Istanza VIA art.23 D.Lgs 152/06 - Istanza Autorizzazione Unica art.12 D.Lgs 387/03		A.M.	

PROGETTAZIONE SPECIALISTICA

Spazio Riservato agli Enti



Archeologo Dott. Antonio MESISCA

Ricognizione 0c733bdb0e2d4b2bad7d9230009c8950

Unità di ricognizione UR001 - Data 2023/10/14

Visibilità del suolo: 1

Copertura del suolo: superficie agricola utilizzata - Terreno incolto



Legenda

Progetto

— layout definitivo Rignano

RICOGNIZIONI E SCAVI

D_RCG_multipolygon (visibilità) [106]

0 (area non accessibile) [5]

1 [10]

2 [36]

3 [6]

4 [2]

5 [47]

COMUNI

Comuni_WGS84

Google Satellite



Ricognizione 0c733bdb0e2d4b2bad7d9230009c8950

Unità di ricognizione UR002 - Data 2023/10/14

Visibilità del suolo: 5

Copertura del suolo: superficie agricola utilizzata - Terreni arati



Legenda

Progetto

— layout definitivo Rignano

RICOGNIZIONI E SCAVI

D_RCG_multipolygon (visibilità) [106]

0 (area non accessibile) [5]

1 [10]

2 [36]

3 [6]


4 [2]

5 [47]

COMUNI

□ Comuni_WGS84

Google Satellite



Ricognizione 0c733bdb0e2d4b2bad7d9230009c8950

Unità di ricognizione UR003 - Data 2023/10/14

Visibilità del suolo: 1

Copertura del suolo: superficie agricola utilizzata - Terreno incolto



Legenda

Progetto

— layout definitivo Rignano

RICOGNIZIONI E SCAVI

D_RCG_multipolygon (visibilità) [106]

0 (area non accessibile) [5]

1 [10]

2 [36]

3 [6]

4 [2]

5 [47]

COMUNI

Comuni_WGS84

Google Satellite



0 100 200 300 m




Ricognizione 0c733bdb0e2d4b2bad7d9230009c8950

Unità di ricognizione UR004 - Data 2023/10/14

Visibilità del suolo: 1

Copertura del suolo: superficie artificiale - Rete stradale e sterrato



Legenda

Progetto

— layout definitivo Rignano

RICOGNIZIONI E SCAVI

D_RCG_multipolygon (visibilità) [106]

0 (area non accessibile) [5]

1 [10]

2 [36]

3 [6]

4 [2]

5 [47]

COMUNI

Comuni_WGS84

Google Satellite



0 100 200 300 m



Ricognizione 0c733bdb0e2d4b2bad7d9230009c8950

Unità di ricognizione UR005 - Data 2023/10/14

Visibilità del suolo: 2

Copertura del suolo: superficie agricola utilizzata - Terreno coltivato a cavolfiore



Legenda

Progetto

— layout definitivo Rignano

RICOGNIZIONI E SCAVI

D_RCG_multipolygon (visibilità) [106]

0 (area non accessibile) [5]

1 [10]

2 [36]

3 [6]


4 [2]

5 [47]

COMUNI

Comuni_WGS84

Google Satellite

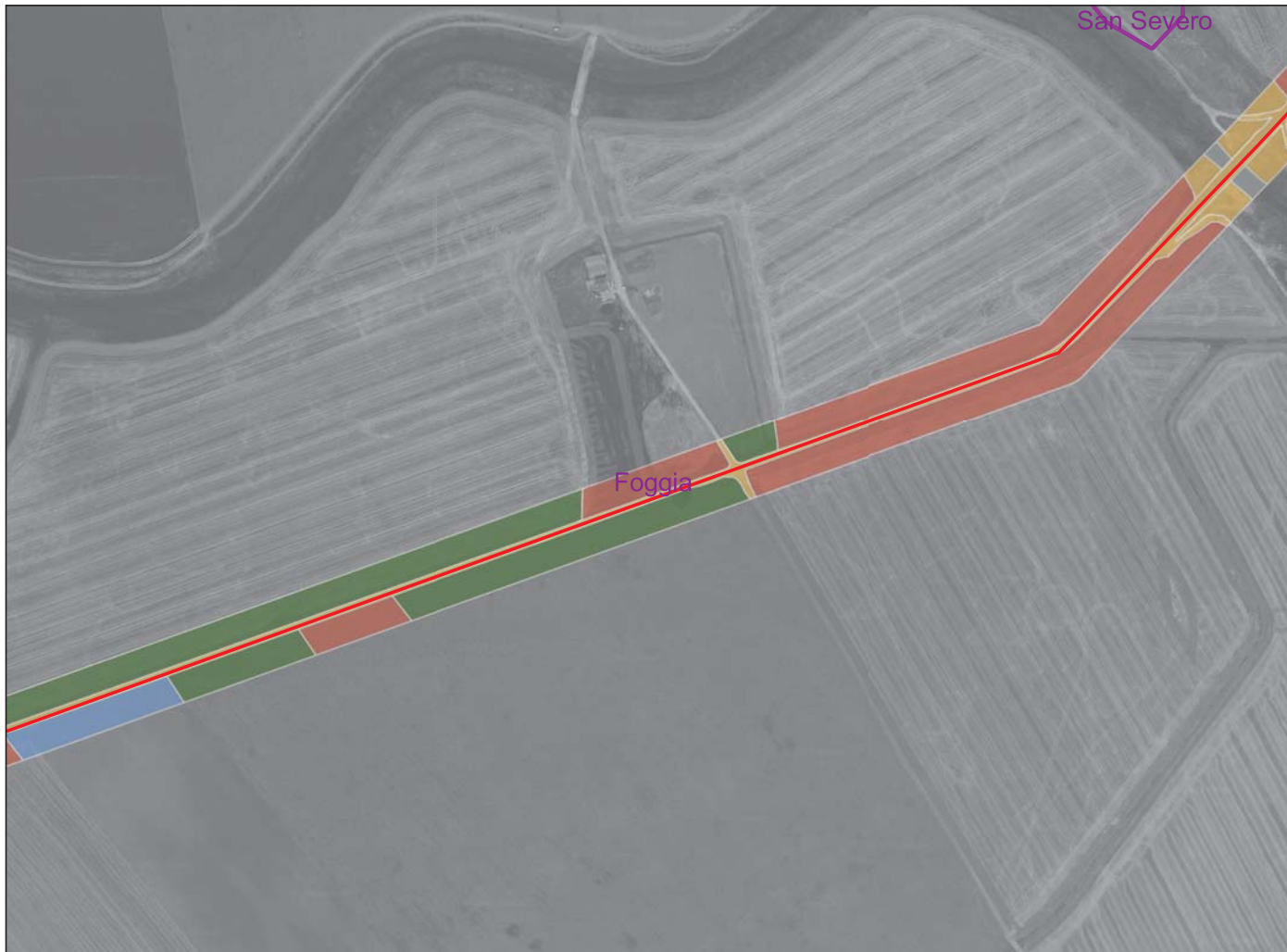


Ricognizione 0c733bdb0e2d4b2bad7d9230009c8950

Unità di ricognizione UR006 - Data 2023/10/14

Visibilità del suolo: 5

Copertura del suolo: superficie agricola utilizzata - Terreno arato



Legenda

Progetto

— layout definitivo Rignano

RICOGNIZIONI E SCAVI

D_RCG_multipolygon (visibilità) [106]

0 (area non accessibile) [5]

1 [10]

2 [36]

3 [6]


4 [2]

5 [47]

COMUNI

□ Comuni_WGS84

Google Satellite



Ricognizione 0c733bdb0e2d4b2bad7d9230009c8950

Unità di ricognizione UR007 - Data 2023/10/14

Visibilità del suolo: 3

Copertura del suolo: superficie agricola utilizzata - Terreno coltivato a fieno (mietuto)



Legenda

Progetto

— layout definitivo Rignano

RICOGNIZIONI E SCAVI

D_RCG_multipolygon (visibilità) [106]

0 (area non accessibile) [5]

1 [10]

2 [36]

3 [6]

4 [2]

5 [47]

COMUNI

Comuni_WGS84

Google Satellite



0 100 200 300 m




Ricognizione 0c733bdb0e2d4b2bad7d9230009c8950

Unità di ricognizione UR008 - Data 2023/10/14

Visibilità del suolo: 2

Copertura del suolo: superficie agricola utilizzata - Terreno seminativo



Legenda

Progetto

— layout definitivo Rignano

RICOGNIZIONI E SCAVI

D_RCG_multipolygon (visibilità) [106]

0 (area non accessibile) [5]

1 [10]

2 [36]

3 [6]

4 [2]

5 [47]

COMUNI

Comuni_WGS84

Google Satellite



0 100 200 300 m

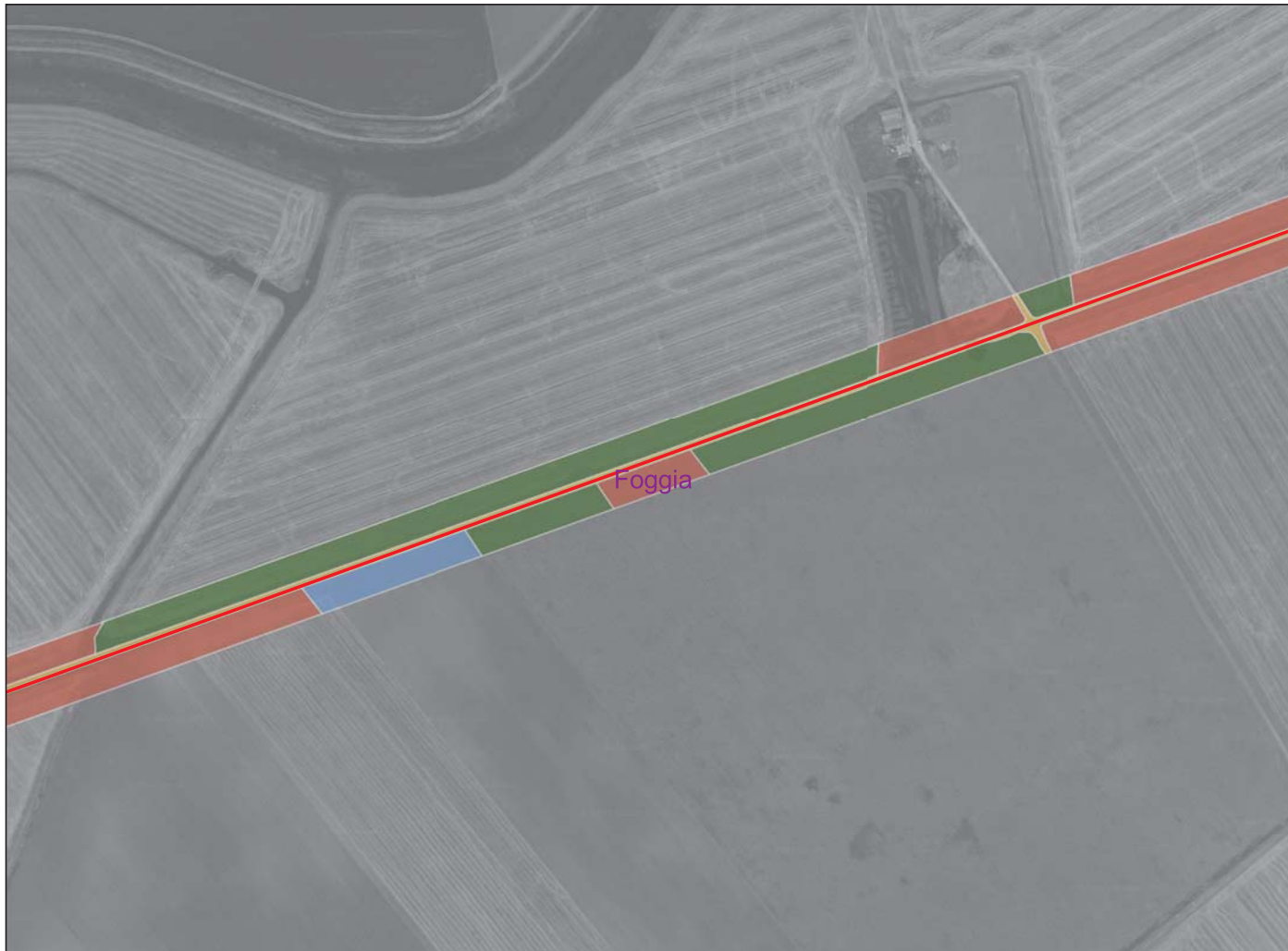


Ricognizione 0c733bdb0e2d4b2bad7d9230009c8950

Unità di ricognizione UR009 - Data 2023/10/14

Visibilità del suolo: 5

Copertura del suolo: superficie agricola utilizzata - Terreno arato



Legenda

Progetto

— layout definitivo Rignano

RICOGNIZIONI E SCAVI

D_RCG_multipolygon (visibilità) [106]

0 (area non accessibile) [5]

1 [10]

2 [36]

3 [6]


4 [2]

5 [47]

COMUNI

Comuni_WGS84

Google Satellite

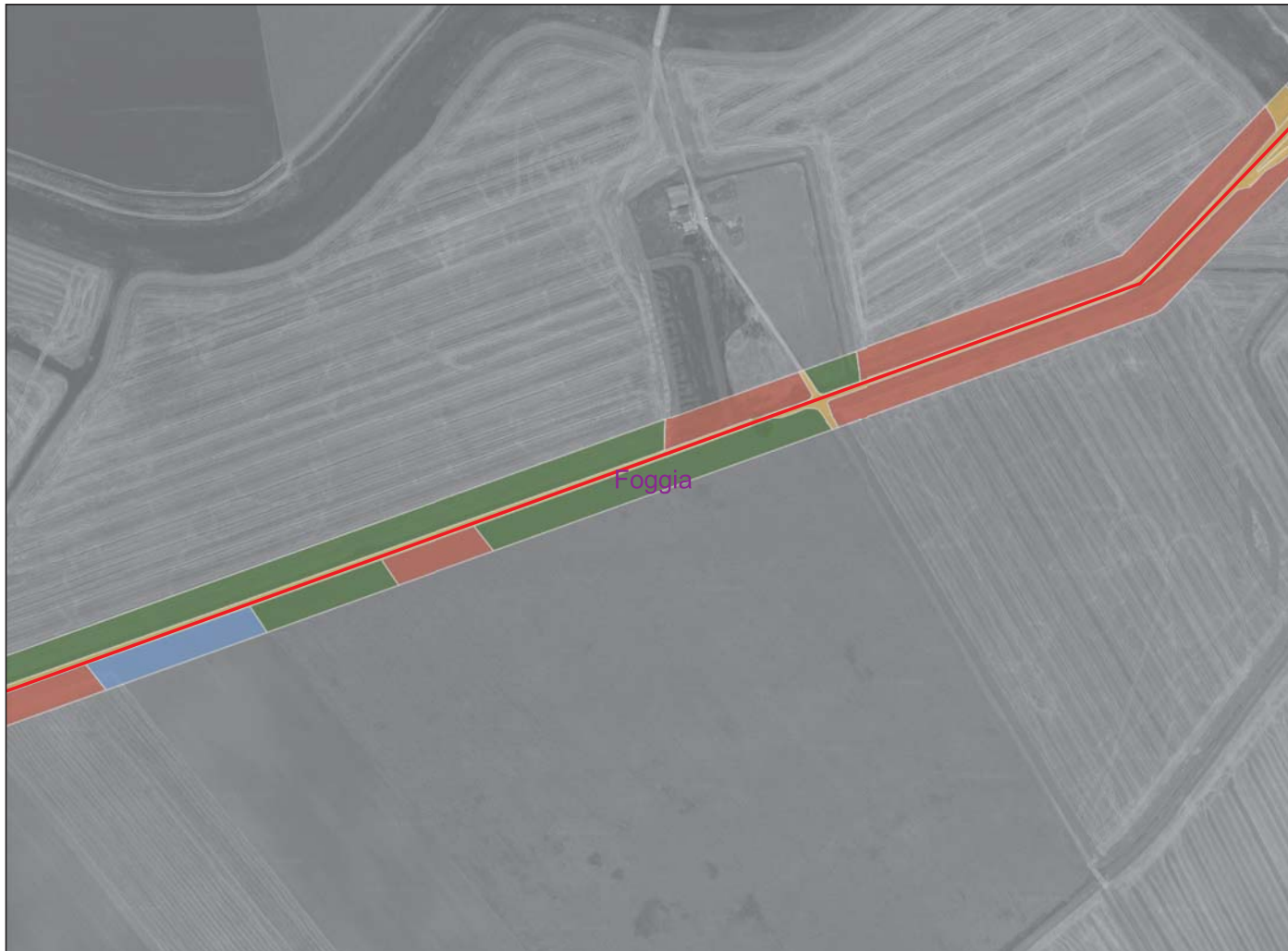


Ricognizione 0c733bdb0e2d4b2bad7d9230009c8950

Unità di ricognizione UR010 - Data 2023/10/14

Visibilità del suolo: 2

Copertura del suolo: superficie agricola utilizzata - Terreno coltivato a finocchio



Legenda

Progetto

— layout definitivo Rignano

RICOGNIZIONI E SCAVI

D_RCG_multipolygon (visibilità) [106]

0 (area non accessibile) [5]

1 [10]

2 [36]

3 [6]

4 [2]

5 [47]

COMUNI

Comuni_WGS84

Google Satellite



0 100 200 300 m



Ricognizione 0c733bdb0e2d4b2bad7d9230009c8950

Unità di ricognizione UR011 - Data 2023/10/14

Visibilità del suolo: 2

Copertura del suolo: superficie agricola utilizzata - Terreno incolto



Legenda

Progetto

— layout definitivo Rignano

RICOGNIZIONI E SCAVI

D_RCG_multipolygon (visibilità) [106]

0 (area non accessibile) [5]

1 [10]

2 [36]

3 [6]

4 [2]

5 [47]

COMUNI

Comuni_WGS84

Google Satellite



Ricognizione 0c733bdb0e2d4b2bad7d9230009c8950

Unità di ricognizione UR012 - Data 2023/10/14

Visibilità del suolo: 5

Copertura del suolo: superficie agricola utilizzata - Terreno arato



Legenda

Progetto

— layout definitivo Rignano

RICOGNIZIONI E SCAVI

D_RCG_multipolygon (visibilità) [106]

0 (area non accessibile) [5]

1 [10]

2 [36]

3 [6]

4 [2]

5 [47]

COMUNI

Comuni_WGS84

Google Satellite



0 100 200 300 m



Ricognizione 0c733bdb0e2d4b2bad7d9230009c8950

Unità di ricognizione UR013 - Data 2023/10/14

Visibilità del suolo: 1

Copertura del suolo: superficie boscata e ambiente seminaturale - Cespuglieti



Legenda

Progetto

— layout definitivo Rignano

RICOGNIZIONI E SCAVI

D_RCG_multipolygon (visibilità) [106]

0 (area non accessibile) [5]

1 [10]

2 [36]

3 [6]

4 [2]

5 [47]

COMUNI

Comuni_WGS84

Google Satellite



0 100 200 300 m



Ricognizione 0c733bdb0e2d4b2bad7d9230009c8950

Unità di ricognizione UR014 - Data 2023/10/14

Visibilità del suolo: 0 (area non accessibile)

Copertura del suolo: ambiente delle acque - Torrente



Legenda

Progetto

— layout definitivo Rignano

RICOGNIZIONI E SCAVI

D_RCG_multipolygon (visibilità) [106]

0 (area non accessibile) [5]

1 [10]

2 [36]

3 [6]

4 [2]

5 [47]

COMUNI

Comuni_WGS84

Google Satellite



0 100 200 300 m



Ricognizione 0c733bdb0e2d4b2bad7d9230009c8950

Unità di ricognizione UR015 - Data 2023/10/14

Visibilità del suolo: 5

Copertura del suolo: superficie agricola utilizzata - Terreni arati



Legenda

Progetto

— layout definitivo Rignano

RICOGNIZIONI E SCAVI

D_RCG_multipolygon (visibilità) [106]

0 (area non accessibile) [5]

1 [10]

2 [36]

3 [6]

4 [2]

5 [47]

COMUNI

Comuni_WGS84

Google Satellite



Ricognizione 0c733bdb0e2d4b2bad7d9230009c8950

Unità di ricognizione UR016 - Data 2023/10/14

Visibilità del suolo: 5

Copertura del suolo: superficie agricola utilizzata - Terreni arati



Legenda

Progetto

— layout definitivo Rignano

RICOGNIZIONI E SCAVI

D_RCG_multipolygon (visibilità) [106]

0 (area non accessibile) [5]

1 [10]

2 [36]

3 [6]


4 [2]

5 [47]

COMUNI

□ Comuni_WGS84

Google Satellite



Ricognizione 0c733bdb0e2d4b2bad7d9230009c8950

Unità di ricognizione UR017 - Data 2023/10/14

Visibilità del suolo: 1

Copertura del suolo: superficie artificiale - Rete stradale, sterrato e aree edificate



Legenda

Progetto

— layout definitivo Rignano

RICOGNIZIONI E SCAVI

D_RCG_multipolygon (visibilità) [106]

0 (area non accessibile) [5]

1 [10]

2 [36]

3 [6]

4 [2]

5 [47]

COMUNI

Comuni_WGS84

Google Satellite



0 100 200 300 m



Ricognizione 0c733bdb0e2d4b2bad7d9230009c8950

Unità di ricognizione UR018 - Data 2023/10/14

Visibilità del suolo: 5

Copertura del suolo: superficie agricola utilizzata - Terreni arati



Legenda

Progetto

— layout definitivo Rignano

RICOGNIZIONI E SCAVI

D_RCG_multipolygon (visibilità) [106]

0 (area non accessibile) [5]

1 [10]

2 [36]

3 [6]

4 [2]

5 [47]

COMUNI

□ Comuni_WGS84

Google Satellite



Ricognizione 0c733bdb0e2d4b2bad7d9230009c8950

Unità di ricognizione UR019 - Data 2023/10/14

Visibilità del suolo: 2

Copertura del suolo: superficie boscata e ambiente seminaturale - Terreni incolti



Legenda

Progetto

— layout definitivo Rignano

RICOGNIZIONI E SCAVI

D_RCG_multipolygon (visibilità) [106]

0 (area non accessibile) [5]

1 [10]

2 [36]

3 [6]

4 [2]

5 [47]

COMUNI

— Comuni_WGS84

Google Satellite



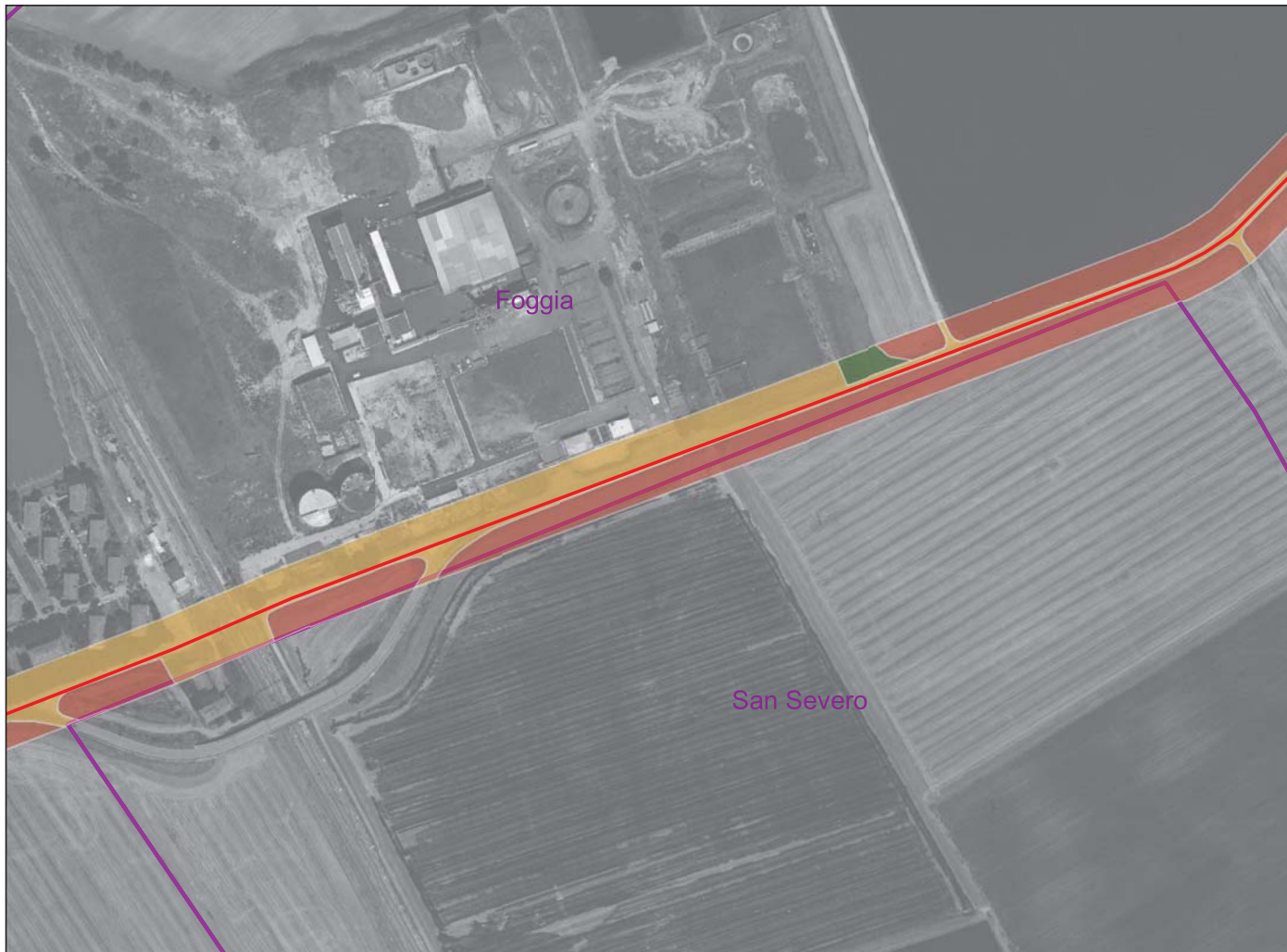
0 100 200 300 m

Ricognizione 0c733bdb0e2d4b2bad7d9230009c8950

Unità di ricognizione UR020 - Data 2023/10/14

Visibilità del suolo: 5

Copertura del suolo: superficie agricola utilizzata - Terreni arati



Legenda

Progetto

— layout definitivo Rignano

RICOGNIZIONI E SCAVI

D_RCG_multipolygon (visibilità) [106]

0 (area non accessibile) [5]

1 [10]

2 [36]

3 [6]

4 [2]

5 [47]

COMUNI

□ Comuni_WGS84

Google Satellite



0 100 200 300 m

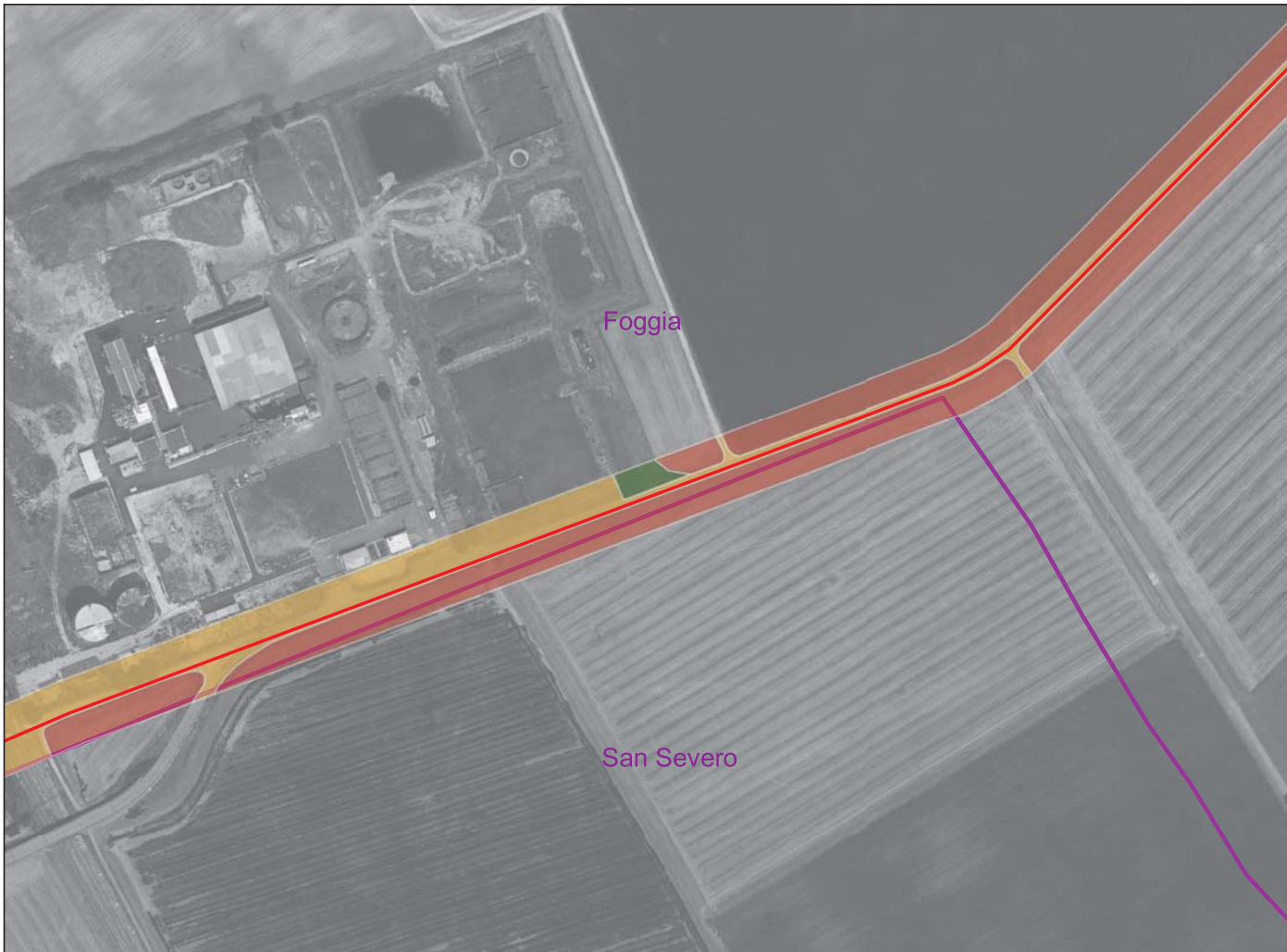


Ricognizione 0c733bdb0e2d4b2bad7d9230009c8950

Unità di ricognizione UR021 - Data 2023/10/14

Visibilità del suolo: 2

Copertura del suolo: superficie boscata e ambiente seminaturale - Terreno incolto



Legenda

Progetto

— layout definitivo Rignano

RICOGNIZIONI E SCAVI

D_RCG_multipolygon (visibilità) [106]

0 (area non accessibile) [5]

1 [10]

2 [36]

3 [6]

4 [2]

5 [47]

COMUNI

— Comuni_WGS84

Google Satellite



0 100 200 300 m




Ricognizione 0c733bdb0e2d4b2bad7d9230009c8950

Unità di ricognizione UR022 - Data 2023/10/14

Visibilità del suolo: 5

Copertura del suolo: superficie agricola utilizzata - Terreni arati



Legenda

Progetto

— layout definitivo Rignano

RICOGNIZIONI E SCAVI

D_RCG_multipolygon (visibilità) [106]

0 (area non accessibile) [5]

1 [10]

2 [36]

3 [6]


4 [2]

5 [47]

COMUNI

□ Comuni_WGS84

Google Satellite




Ricognizione 0c733bdb0e2d4b2bad7d9230009c8950

Unità di ricognizione UR023 - Data 2023/10/14

Visibilità del suolo: 2

Copertura del suolo: superficie agricola utilizzata - Terreno coltivato ad asparagi



Legenda

Progetto

— layout definitivo Rignano

RICOGNIZIONI E SCAVI

D_RCG_multipolygon (visibilità) [106]

0 (area non accessibile) [5]

1 [10]

2 [36]

3 [6]

4 [2]

5 [47]

COMUNI

Comuni_WGS84

Google Satellite



0 100 200 300 m



Ricognizione 0c733bdb0e2d4b2bad7d9230009c8950

Unità di ricognizione UR024 - Data 2023/10/14

Visibilità del suolo: 5

Copertura del suolo: superficie agricola utilizzata - Terreni arati



Legenda

Progetto

— layout definitivo Rignano

RICOGNIZIONI E SCAVI

D_RCG_multipolygon (visibilità) [106]

0 (area non accessibile) [5]

1 [10]

2 [36]

3 [6]

4 [2]

5 [47]

COMUNI

Comuni_WGS84

Google Satellite



0 100 200 300 m

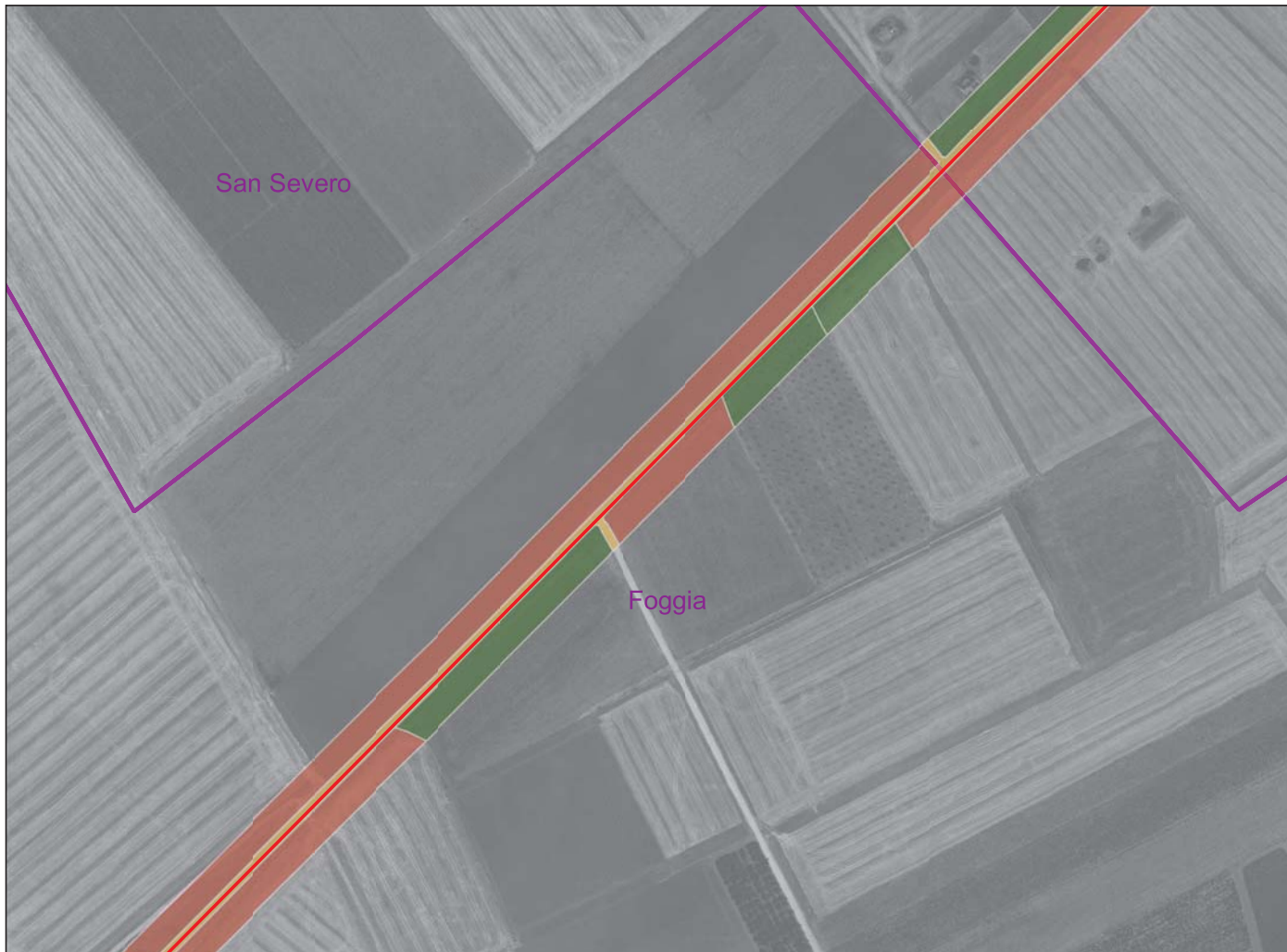


Ricognizione 0c733bdb0e2d4b2bad7d9230009c8950

Unità di ricognizione UR025 - Data 2023/10/14

Visibilità del suolo: 2

Copertura del suolo: superficie agricola utilizzata - Terreni incolti



Legenda

Progetto

— layout definitivo Rignano

RICOGNIZIONI E SCAVI

D_RCG_multipolygon (visibilità) [106]

0 (area non accessibile) [5]

1 [10]

2 [36]

3 [6]


4 [2]

5 [47]

COMUNI

Comuni_WGS84

Google Satellite



Ricognizione 0c733bdb0e2d4b2bad7d9230009c8950

Unità di ricognizione UR026 - Data 2023/10/14

Visibilità del suolo: 2

Copertura del suolo: superficie agricola utilizzata - Uliveti



Legenda

Progetto

— layout definitivo Rignano

RICOGNIZIONI E SCAVI

D_RCG_multipolygon (visibilità) [106]

0 (area non accessibile) [5]

1 [10]

2 [36]

3 [6]


4 [2]

5 [47]

COMUNI

— Comuni_WGS84

Google Satellite



Ricognizione 0c733bdb0e2d4b2bad7d9230009c8950

Unità di ricognizione UR027 - Data 2023/10/14

Visibilità del suolo: 5

Copertura del suolo: superficie agricola utilizzata - Terreni arati



Legenda

Progetto

— layout definitivo Rignano

RICOGNIZIONI E SCAVI

D_RCG_multipolygon (visibilità) [106]

0 (area non accessibile) [5]

1 [10]

2 [36]

3 [6]

4 [2]

5 [47]

COMUNI

Comuni_WGS84

Google Satellite



0 100 200 300 m



Ricognizione 0c733bdb0e2d4b2bad7d9230009c8950

Unità di ricognizione UR028 - Data 2023/10/14

Visibilità del suolo: 2

Copertura del suolo: superficie agricola utilizzata - Terreni incolti



Legenda

Progetto

— layout definitivo Rignano

RICOGNIZIONI E SCAVI

D_RCG_multipolygon (visibilità) [106]

0 (area non accessibile) [5]

1 [10]

2 [36]

3 [6]

4 [2]

5 [47]

COMUNI

Comuni_WGS84

Google Satellite



Ricognizione 0c733bdb0e2d4b2bad7d9230009c8950

Unità di ricognizione UR029 - Data 2023/10/14

Visibilità del suolo: 5

Copertura del suolo: superficie agricola utilizzata - Terreno arato



Legenda

Progetto

— layout definitivo Rignano

RICOGNIZIONI E SCAVI

D_RCG_multipolygon (visibilità) [106]

0 (area non accessibile) [5]

1 [10]

2 [36]

3 [6]


4 [2]

5 [47]

COMUNI

Comuni_WGS84

Google Satellite



Ricognizione 0c733bdb0e2d4b2bad7d9230009c8950

Unità di ricognizione UR030 - Data 2023/10/14

Visibilità del suolo: 2

Copertura del suolo: superficie agricola utilizzata - Terreni seminativi



Legenda

Progetto

— layout definitivo Rignano

RICOGNIZIONI E SCAVI

D_RCG_multipolygon (visibilità) [106]

0 (area non accessibile) [5]

1 [10]

2 [36]

3 [6]

4 [2]

5 [47]

COMUNI

Comuni_WGS84

Google Satellite



0 100 200 300 m



Ricognizione 0c733bdb0e2d4b2bad7d9230009c8950

Unità di ricognizione UR031 - Data 2023/10/14

Visibilità del suolo: 1

Copertura del suolo: superficie artificiale - Rete stradale e sterrato



Legenda

Progetto

— layout definitivo Rignano

RICOGNIZIONI E SCAVI

D_RCG_multipolygon (visibilità) [106]

0 (area non accessibile) [5]

1 [10]

2 [36]

3 [6]


4 [2]

5 [47]

COMUNI

Comuni_WGS84

Google Satellite



Ricognizione 0c733bdb0e2d4b2bad7d9230009c8950

Unità di ricognizione UR032 - Data 2023/10/14

Visibilità del suolo: 5

Copertura del suolo: superficie agricola utilizzata - Terreni arati



Legenda

Progetto

— layout definitivo Rignano

RICOGNIZIONI E SCAVI

D_RCG_multipolygon (visibilità) [106]

0 (area non accessibile) [5]

1 [10]

2 [36]

3 [6]

4 [2]

5 [47]

COMUNI

Comuni_WGS84

Google Satellite



Ricognizione 0c733bdb0e2d4b2bad7d9230009c8950

Unità di ricognizione UR033 - Data 2023/10/14

Visibilità del suolo: 2

Copertura del suolo: superficie agricola utilizzata - Frutteti



Legenda

Progetto

— layout definitivo Rignano

RICOGNIZIONI E SCAVI

D_RCG_multipolygon (visibilità) [106]

0 (area non accessibile) [5]

1 [10]

2 [36]

3 [6]

4 [2]

5 [47]

COMUNI

Comuni_WGS84

Google Satellite



0 100 200 300 m



Ricognizione 0c733bdb0e2d4b2bad7d9230009c8950

Unità di ricognizione UR034 - Data 2023/10/14

Visibilità del suolo: 5

Copertura del suolo: superficie agricola utilizzata - Terreni arati



Legenda

Progetto

— layout definitivo Rignano

RICOGNIZIONI E SCAVI

D_RCG_multipolygon (visibilità) [106]

0 (area non accessibile) [5]

1 [10]

2 [36]

3 [6]

4 [2]

5 [47]

COMUNI

Comuni_WGS84

Google Satellite



0 100 200 300 m



Ricognizione 0c733bdb0e2d4b2bad7d9230009c8950

Unità di ricognizione UR035 - Data 2023/10/14

Visibilità del suolo: 2

Copertura del suolo: superficie agricola utilizzata - Uliveti



Legenda

Progetto

— layout definitivo Rignano

RICOGNIZIONI E SCAVI

D_RCG_multipolygon (visibilità) [106]

0 (area non accessibile) [5]

1 [10]

2 [36]

3 [6]


4 [2]

5 [47]

COMUNI

Comuni_WGS84

Google Satellite

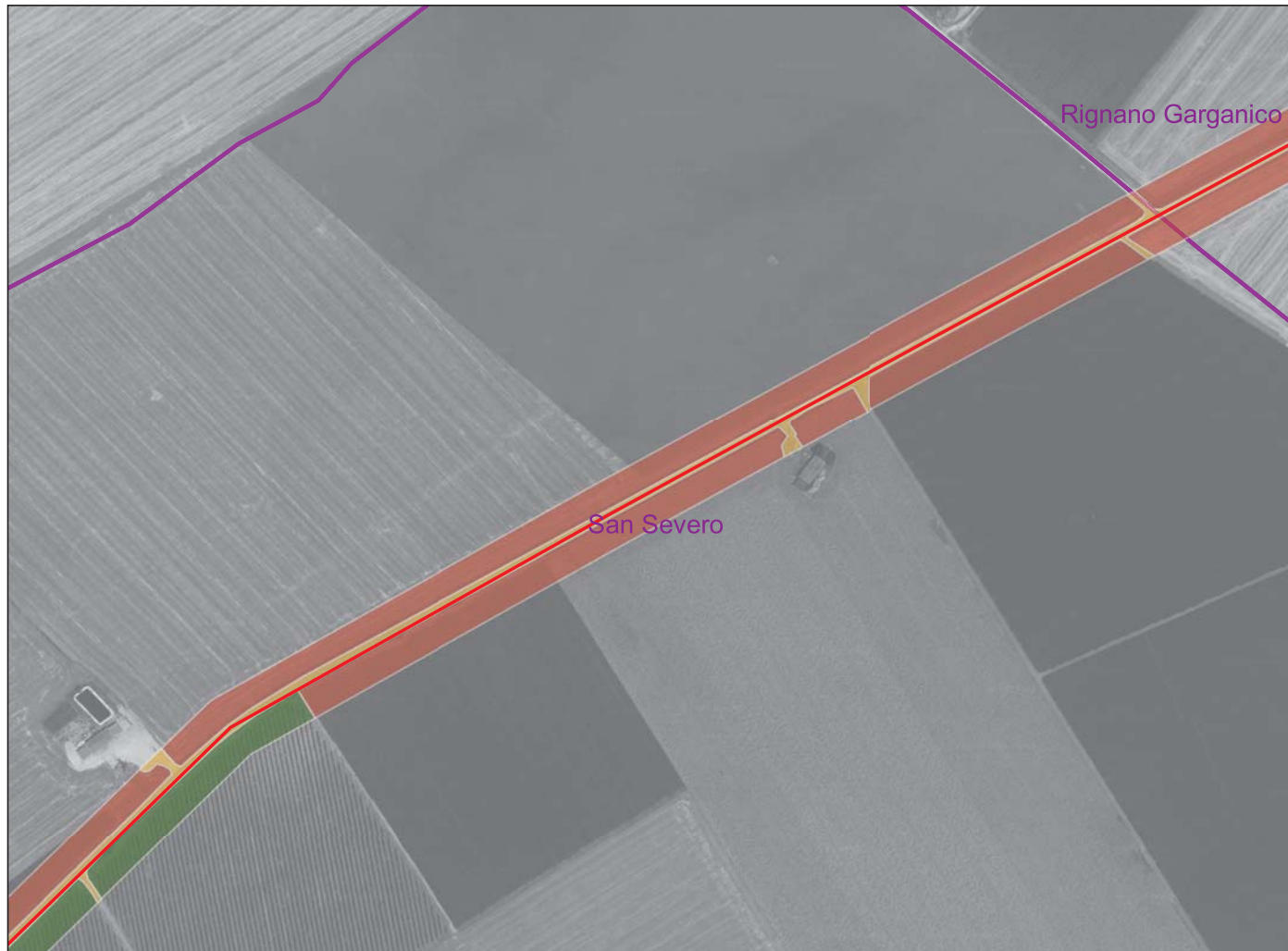


Ricognizione 0c733bdb0e2d4b2bad7d9230009c8950

Unità di ricognizione UR036 - Data 2023/10/14

Visibilità del suolo: 5

Copertura del suolo: superficie agricola utilizzata - Terreni arati



Legenda

Progetto

— layout definitivo Rignano

RICOGNIZIONI E SCAVI

D_RCG_multipolygon (visibilità) [106]

0 (area non accessibile) [5]

1 [10]

2 [36]

3 [6]

4 [2]

5 [47]

COMUNI

Comuni_WGS84

Google Satellite



0 100 200 300 m



Ricognizione 0c733bdb0e2d4b2bad7d9230009c8950

Unità di ricognizione UR037 - Data 2023/10/14

Visibilità del suolo: 5

Copertura del suolo: superficie agricola utilizzata - Terreni arati



Legenda

Progetto

— layout definitivo Rignano

RICOGNIZIONI E SCAVI

D_RCG_multipolygon (visibilità) [106]

0 (area non accessibile) [5]

1 [10]

2 [36]

3 [6]


4 [2]

5 [47]

COMUNI

□ Comuni_WGS84

Google Satellite



Ricognizione 0c733bdb0e2d4b2bad7d9230009c8950

Unità di ricognizione UR038 - Data 2023/10/14

Visibilità del suolo: 2

Copertura del suolo: superficie agricola utilizzata - Terreni coltivati a fieno (mietuti)



Legenda

Progetto

— layout definitivo Rignano

RICOGNIZIONI E SCAVI

D_RCG_multipolygon (visibilità) [106]

0 (area non accessibile) [5]

1 [10]

2 [36]

3 [6]

4 [2]

5 [47]

COMUNI

Comuni_WGS84

Google Satellite



0 100 200 300 m



Ricognizione 0c733bdb0e2d4b2bad7d9230009c8950

Unità di ricognizione UR039 - Data 2023/10/14

Visibilità del suolo: 5

Copertura del suolo: superficie agricola utilizzata - Terreni arati



Legenda

Progetto

— layout definitivo Rignano

RICOGNIZIONI E SCAVI

D_RCG_multipolygon (visibilità) [106]

0 (area non accessibile) [5]

1 [10]

2 [36]

3 [6]

4 [2]

5 [47]

COMUNI

Comuni_WGS84

Google Satellite



0 100 200 300 m



Ricognizione 0c733bdb0e2d4b2bad7d9230009c8950

Unità di ricognizione UR040 - Data 2023/10/14

Visibilità del suolo: 5

Copertura del suolo: superficie agricola utilizzata - Terreni arati



Legenda

Progetto

— layout definitivo Rignano

RICOGNIZIONI E SCAVI

D_RCG_multipolygon (visibilità) [106]

0 (area non accessibile) [5]

1 [10]

2 [36]

3 [6]


4 [2]

5 [47]

COMUNI

Comuni_WGS84

Google Satellite



Ricognizione 0c733bdb0e2d4b2bad7d9230009c8950

Unità di ricognizione UR041 - Data 2023/10/14

Visibilità del suolo: 0 (area non accessibile)

Copertura del suolo: superficie agricola utilizzata - Terreni coltivati



Legenda

Progetto

— layout definitivo Rignano

RICOGNIZIONI E SCAVI

D_RCG_multipolygon (visibilità) [106]

0 (area non accessibile) [5]

1 [10]

2 [36]

3 [6]

4 [2]

5 [47]

COMUNI

Comuni_WGS84

Google Satellite



0 100 200 300 m



Ricognizione 0c733bdb0e2d4b2bad7d9230009c8950

Unità di ricognizione UR042 - Data 2023/10/14

Visibilità del suolo: 2

Copertura del suolo: superficie agricola utilizzata - Frutteti



Legenda

Progetto

— layout definitivo Rignano

RICOGNIZIONI E SCAVI

D_RCG_multipolygon (visibilità) [106]

0 (area non accessibile) [5]

1 [10]

2 [36]

3 [6]

4 [2]

5 [47]

COMUNI

Comuni_WGS84

Google Satellite



0 100 200 300 m



Ricognizione 0c733bdb0e2d4b2bad7d9230009c8950

Unità di ricognizione UR043 - Data 2023/10/14

Visibilità del suolo: 5

Copertura del suolo: superficie agricola utilizzata - Terreni arati



Legenda

Progetto

— layout definitivo Rignano

RICOGNIZIONI E SCAVI

D_RCG_multipolygon (visibilità) [106]

0 (area non accessibile) [5]

1 [10]

2 [36]

3 [6]

4 [2]

5 [47]

COMUNI

Comuni_WGS84

Google Satellite



0 100 200 300 m

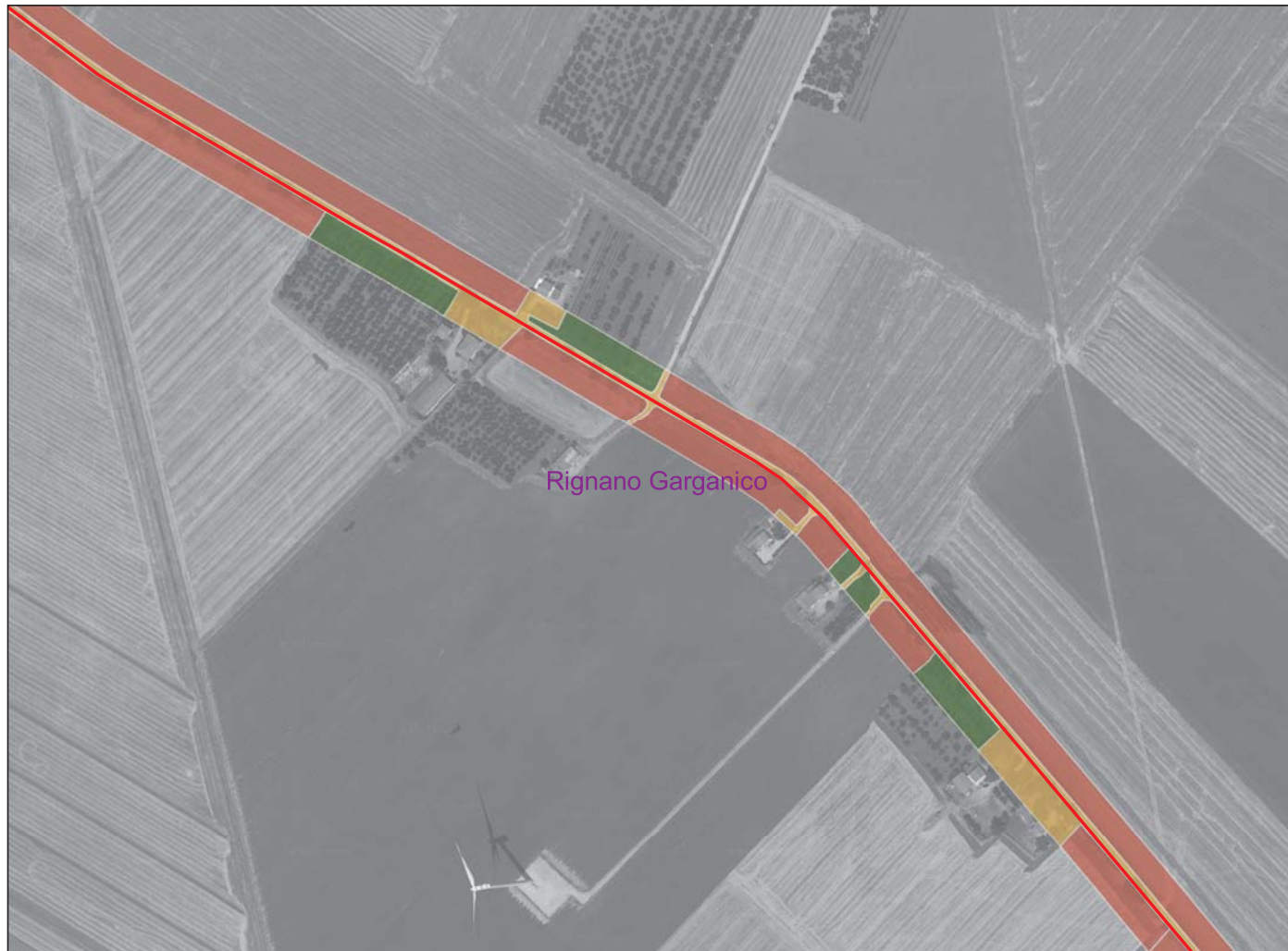


Ricognizione 0c733bdb0e2d4b2bad7d9230009c8950

Unità di ricognizione UR044 - Data 2023/10/14

Visibilità del suolo: 2

Copertura del suolo: superficie agricola utilizzata - Uliveti



Legenda

Progetto

— layout definitivo Rignano

RICOGNIZIONI E SCAVI

D_RCG_multipolygon (visibilità) [106]

0 (area non accessibile) [5]

1 [10]

2 [36]

3 [6]

4 [2]

5 [47]

COMUNI

Comuni_WGS84

Google Satellite



0 100 200 300 m



Ricognizione 0c733bdb0e2d4b2bad7d9230009c8950

Unità di ricognizione UR045 - Data 2023/10/14

Visibilità del suolo: 5

Copertura del suolo: superficie agricola utilizzata - Terreni arati



Legenda

Progetto

— layout definitivo Rignano

RICOGNIZIONI E SCAVI

D_RCG_multipolygon (visibilità) [106]

0 (area non accessibile) [5]

1 [10]

2 [36]

3 [6]


4 [2]

5 [47]

COMUNI

Comuni_WGS84

Google Satellite



Ricognizione 0c733bdb0e2d4b2bad7d9230009c8950

Unità di ricognizione UR046 - Data 2023/10/14

Visibilità del suolo: 2

Copertura del suolo: superficie agricola utilizzata - Terreno incolto



Legenda

Progetto

— layout definitivo Rignano

RICOGNIZIONI E SCAVI

D_RCG_multipolygon (visibilità) [106]

0 (area non accessibile) [5]

1 [10]

2 [36]

3 [6]


4 [2]

5 [47]

COMUNI

Comuni_WGS84

Google Satellite




Ricognizione 0c733bdb0e2d4b2bad7d9230009c8950

Unità di ricognizione UR047 - Data 2023/10/14

Visibilità del suolo: 5

Copertura del suolo: superficie agricola utilizzata - Terreni arati



Legenda

Progetto

— layout definitivo Rignano

RICOGNIZIONI E SCAVI

D_RCG_multipolygon (visibilità) [106]

0 (area non accessibile) [5]

1 [10]

2 [36]

3 [6]

4 [2]

5 [47]

COMUNI


Comuni_WGS84

Google Satellite



Visibilità del suolo: 3

Copertura del suolo: superficie agricola utilizzata - Terreni seminativi



Legenda

Progetto

— layout definitivo Rignano

RICOGNIZIONI E SCAVI

D_RCG_multipolygon (visibilità) [106]

0 (area non accessibile) [5]

1 [10]

2 [36]

3 [6]


4 [2]

5 [47]

COMUNI

Comuni_WGS84

Google Satellite

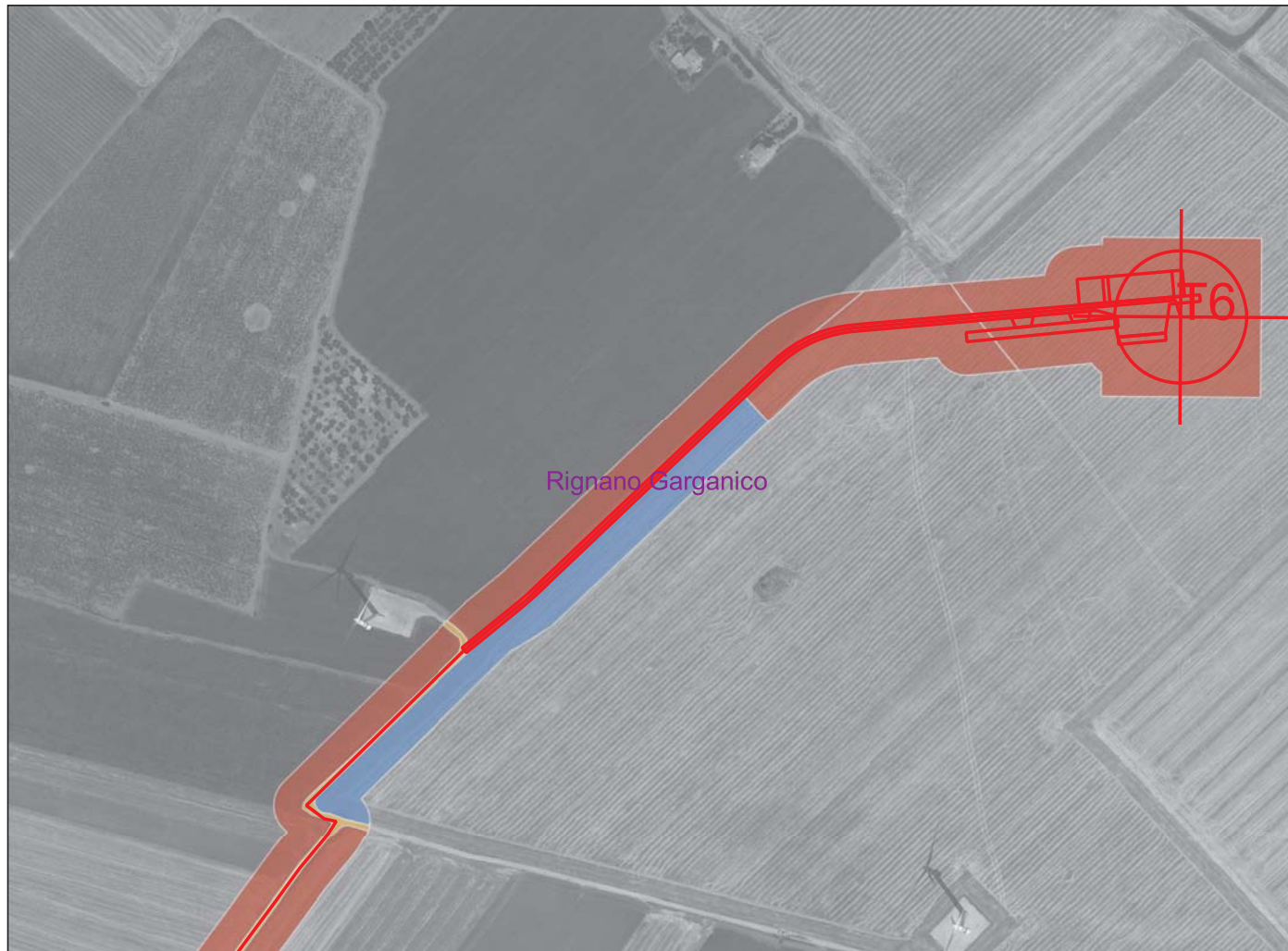


Ricognizione 0c733bdb0e2d4b2bad7d9230009c8950

Unità di ricognizione UR049 - Data 2023/10/14

Visibilità del suolo: 5

Copertura del suolo: superficie agricola utilizzata - Terreni arati



Legenda

Progetto

— layout definitivo Rignano

RICOGNIZIONI E SCAVI

D_RCG_multipolygon (visibilità) [106]

0 (area non accessibile) [5]

1 [10]

2 [36]

3 [6]


4 [2]

5 [47]

COMUNI

Comuni_WGS84

Google Satellite

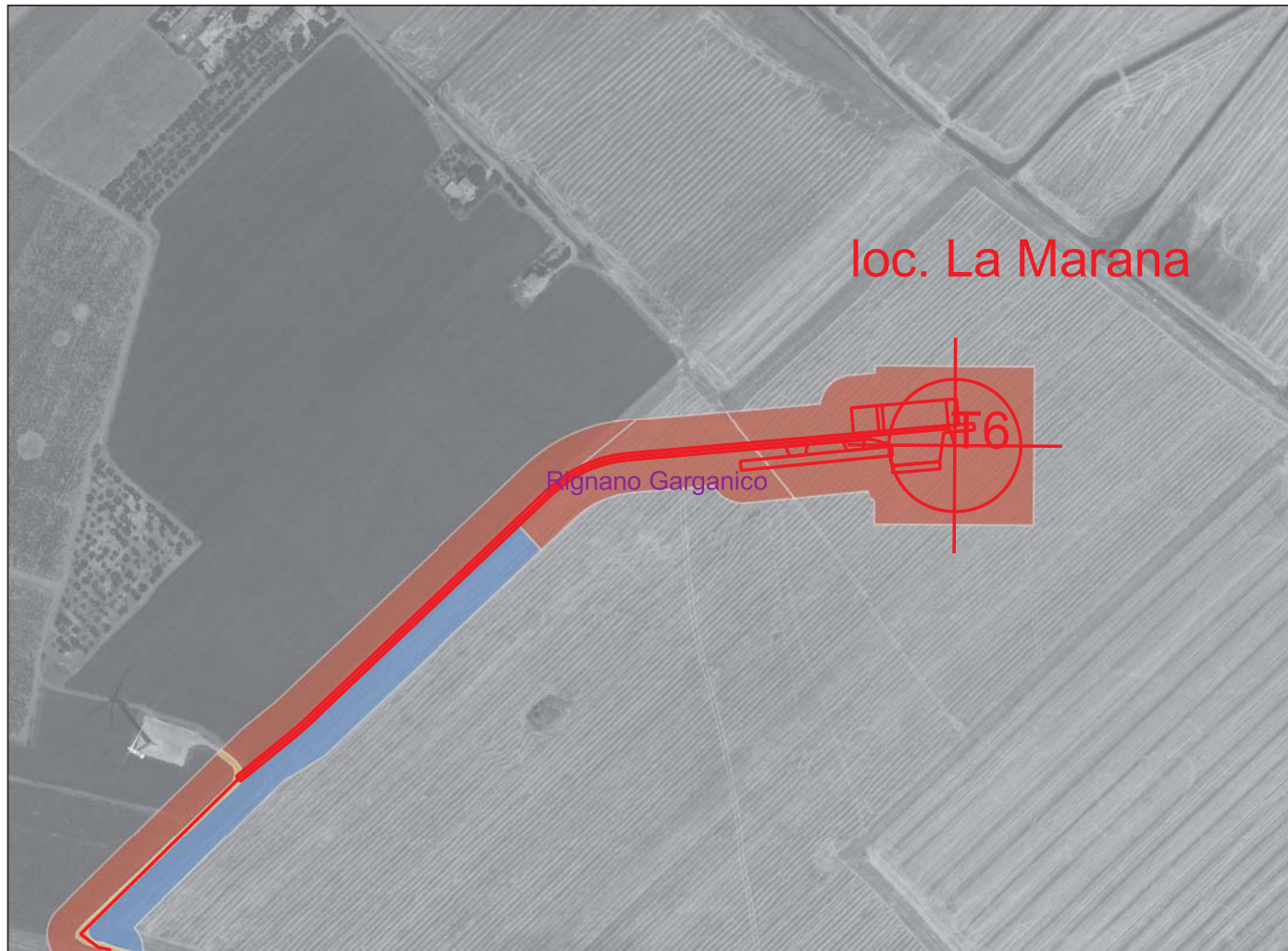


Ricognizione 0c733bdb0e2d4b2bad7d9230009c8950

Unità di ricognizione UR050 - Data 2023/10/14

Visibilità del suolo: 5

Copertura del suolo: superficie agricola utilizzata - Terreni arati



Legenda

Progetto

— layout definitivo Rignano

RICOGNIZIONI E SCAVI

D_RCG_multipolygon (visibilità) [106]

0 (area non accessibile) [5]

1 [10]

2 [36]

3 [6]

4 [2]

5 [47]

COMUNI

Comuni_WGS84

Google Satellite



0 100 200 300 m



Ricognizione 0c733bdb0e2d4b2bad7d9230009c8950

Unità di ricognizione UR051 - Data 2023/10/14

Visibilità del suolo: 5

Copertura del suolo: superficie agricola utilizzata - Terreni arati



Legenda

Progetto

— layout definitivo Rignano

RICOGNIZIONI E SCAVI

D_RCG_multipolygon (visibilità) [106]

0 (area non accessibile) [5]

1 [10]

2 [36]

3 [6]

4 [2]

5 [47]

COMUNI

Comuni_WGS84

Google Satellite



Ricognizione 0c733bdb0e2d4b2bad7d9230009c8950

Unità di ricognizione UR052 - Data 2023/10/14

Visibilità del suolo: 5

Copertura del suolo: superficie agricola utilizzata - Terreni arati



Legenda

Progetto

— layout definitivo Rignano

RICOGNIZIONI E SCAVI

D_RCG_multipolygon (visibilità) [106]

0 (area non accessibile) [5]

1 [10]

2 [36]

3 [6]


4 [2]

5 [47]

COMUNI

Comuni_WGS84

Google Satellite



Ricognizione 0c733bdb0e2d4b2bad7d9230009c8950

Unità di ricognizione UR053 - Data 2023/10/14

Visibilità del suolo: 5

Copertura del suolo: superficie agricola utilizzata - Terreni arati



Legenda

Progetto

— layout definitivo Rignano

RICOGNIZIONI E SCAVI

D_RCG_multipolygon (visibilità) [106]

0 (area non accessibile) [5]

1 [10]

2 [36]

3 [6]

4 [2]

5 [47]

COMUNI

Comuni_WGS84

Google Satellite




Ricognizione 0c733bdb0e2d4b2bad7d9230009c8950

Unità di ricognizione UR054 - Data 2023/10/14

Visibilità del suolo: 0 (area non accessibile)

Copertura del suolo: superficie agricola utilizzata - Terreni coltivati



Legenda

Progetto

— layout definitivo Rignano

RICOGNIZIONI E SCAVI

D_RCG_multipolygon (visibilità) [106]

0 (area non accessibile) [5]

1 [10]

2 [36]

3 [6]


4 [2]

5 [47]

COMUNI

Comuni_WGS84

Google Satellite




Ricognizione 0c733bdb0e2d4b2bad7d9230009c8950

Unità di ricognizione UR055 - Data 2023/10/14

Visibilità del suolo: 1

Copertura del suolo: superficie artificiale - Sterrato



Legenda

Progetto

— layout definitivo Rignano

RICOGNIZIONI E SCAVI

D_RCG_multipolygon (visibilità) [106]

0 (area non accessibile) [5]

1 [10]

2 [36]

3 [6]

4 [2]

5 [47]

COMUNI

Comuni_WGS84

Google Satellite



0 100 200 300 m




Ricognizione 0c733bdb0e2d4b2bad7d9230009c8950

Unità di ricognizione UR056 - Data 2023/10/14

Visibilità del suolo: 0 (area non accessibile)

Copertura del suolo: superficie agricola utilizzata - Terreni coltivati



Legenda

Progetto

— layout definitivo Rignano

RICOGNIZIONI E SCAVI

D_RCG_multipolygon (visibilità) [106]

0 (area non accessibile) [5]

1 [10]

2 [36]

3 [6]


4 [2]

5 [47]

COMUNI

Comuni_WGS84

Google Satellite

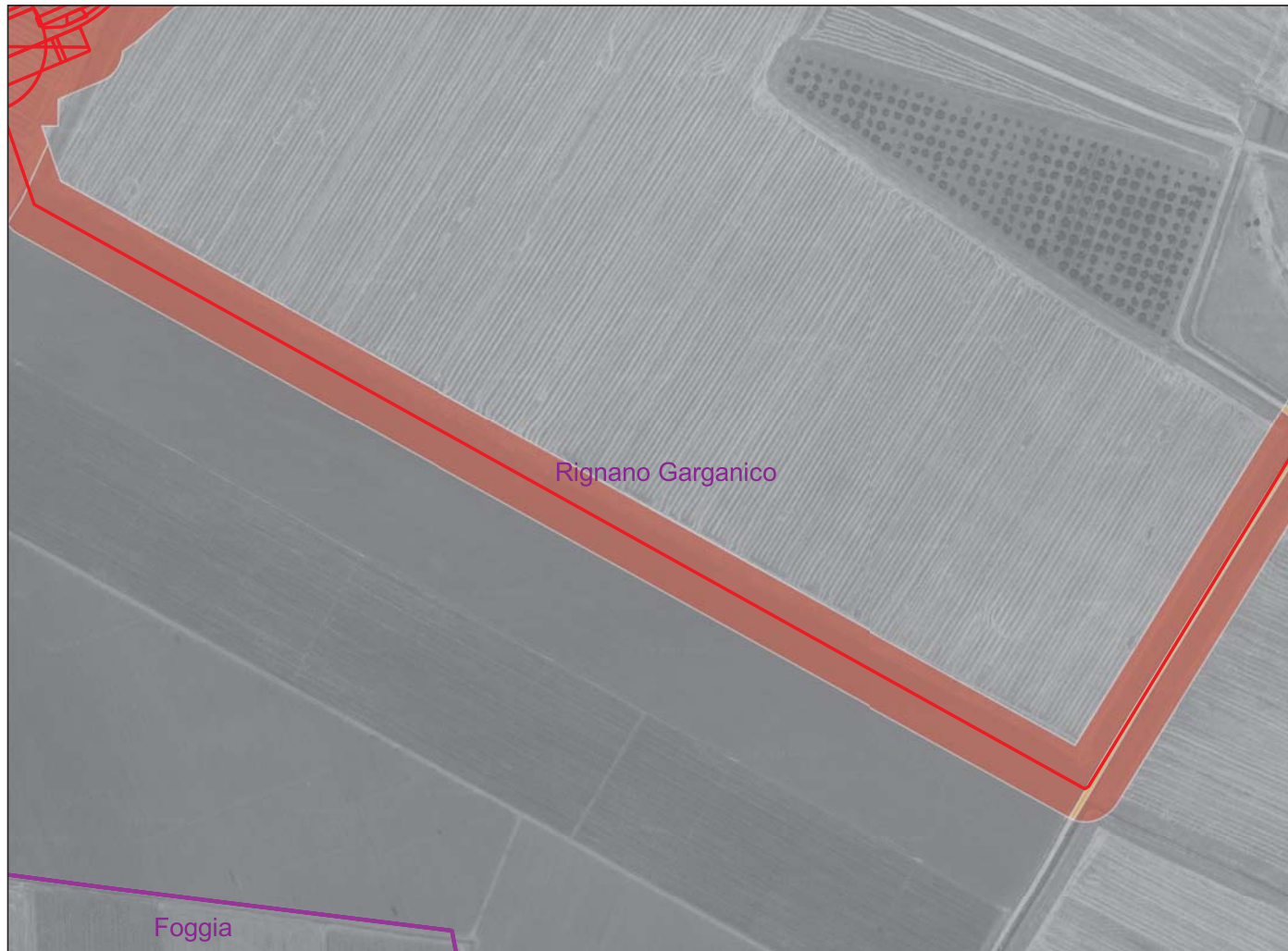


Ricognizione 0c733bdb0e2d4b2bad7d9230009c8950

Unità di ricognizione UR057 - Data 2023/10/14

Visibilità del suolo: 5

Copertura del suolo: superficie agricola utilizzata - Terreni arati



Legenda

Progetto

— layout definitivo Rignano

RICOGNIZIONI E SCAVI

D_RCG_multipolygon (visibilità) [106]

0 (area non accessibile) [5]

1 [10]

2 [36]

3 [6]

4 [2]

5 [47]

COMUNI

□ Comuni_WGS84

Google Satellite



0 100 200 300 m

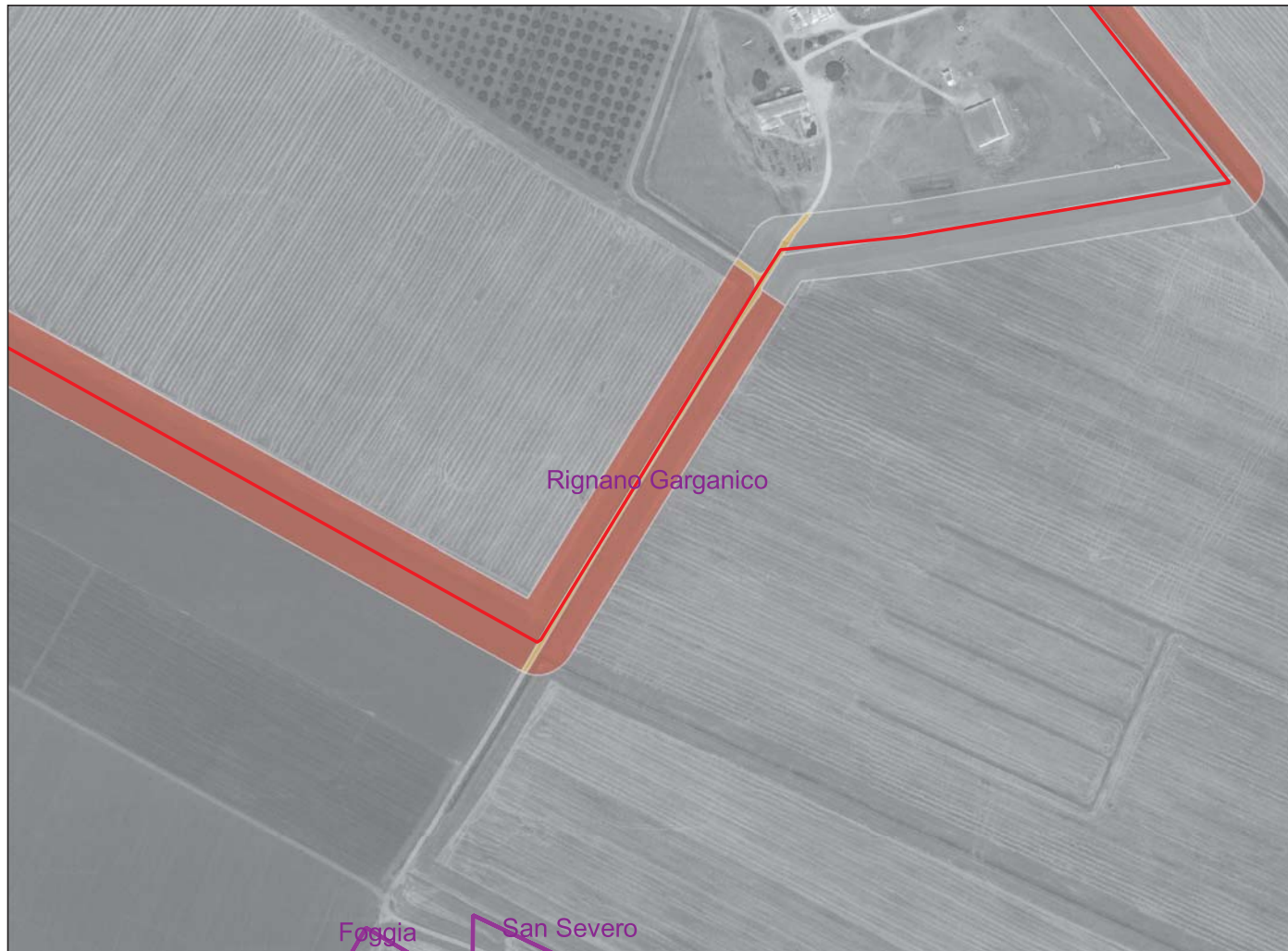


Ricognizione 0c733bdb0e2d4b2bad7d9230009c8950

Unità di ricognizione UR058 - Data 2023/10/14

Visibilità del suolo: 5

Copertura del suolo: superficie agricola utilizzata - Terreni arati



Legenda

Progetto

— layout definitivo Rignano

RICOGNIZIONI E SCAVI

D_RCG_multipolygon (visibilità) [106]

0 (area non accessibile) [5]

1 [10]

2 [36]

3 [6]

4 [2]

5 [47]

COMUNI

Comuni_WGS84

Google Satellite



0 100 200 300 m



Visibilità del suolo: 5

Copertura del suolo: superficie agricola utilizzata - Terreni arati



Legenda

Progetto

— layout definitivo Rignano

RICOGNIZIONI E SCAVI

D_RCG_multipolygon (visibilità) [106]

0 (area non accessibile) [5]

1 [10]

2 [36]

3 [6]

4 [2]

5 [47]

COMUNI

Comuni_WGS84

Google Satellite



Ricognizione 0c733bdb0e2d4b2bad7d9230009c8950

Unità di ricognizione UR060 - Data 2023/10/14

Visibilità del suolo: 1

Copertura del suolo: superficie artificiale - Rete stradale



Legenda

Progetto

— layout definitivo Rignano

RICOGNIZIONI E SCAVI

D_RCG_multipolygon (visibilità) [106]

0 (area non accessibile) [5]

1 [10]

2 [36]

3 [6]


4 [2]

5 [47]

COMUNI

Comuni_WGS84

Google Satellite



Ricognizione 0c733bdb0e2d4b2bad7d9230009c8950

Unità di ricognizione UR061 - Data 2023/10/14

Visibilità del suolo: 5

Copertura del suolo: superficie agricola utilizzata - Terreni arati



Legenda

Progetto

— layout definitivo Rignano

RICOGNIZIONI E SCAVI

D_RCG_multipolygon (visibilità) [106]

0 (area non accessibile) [5]

1 [10]

2 [36]

3 [6]

4 [2]

5 [47]

COMUNI

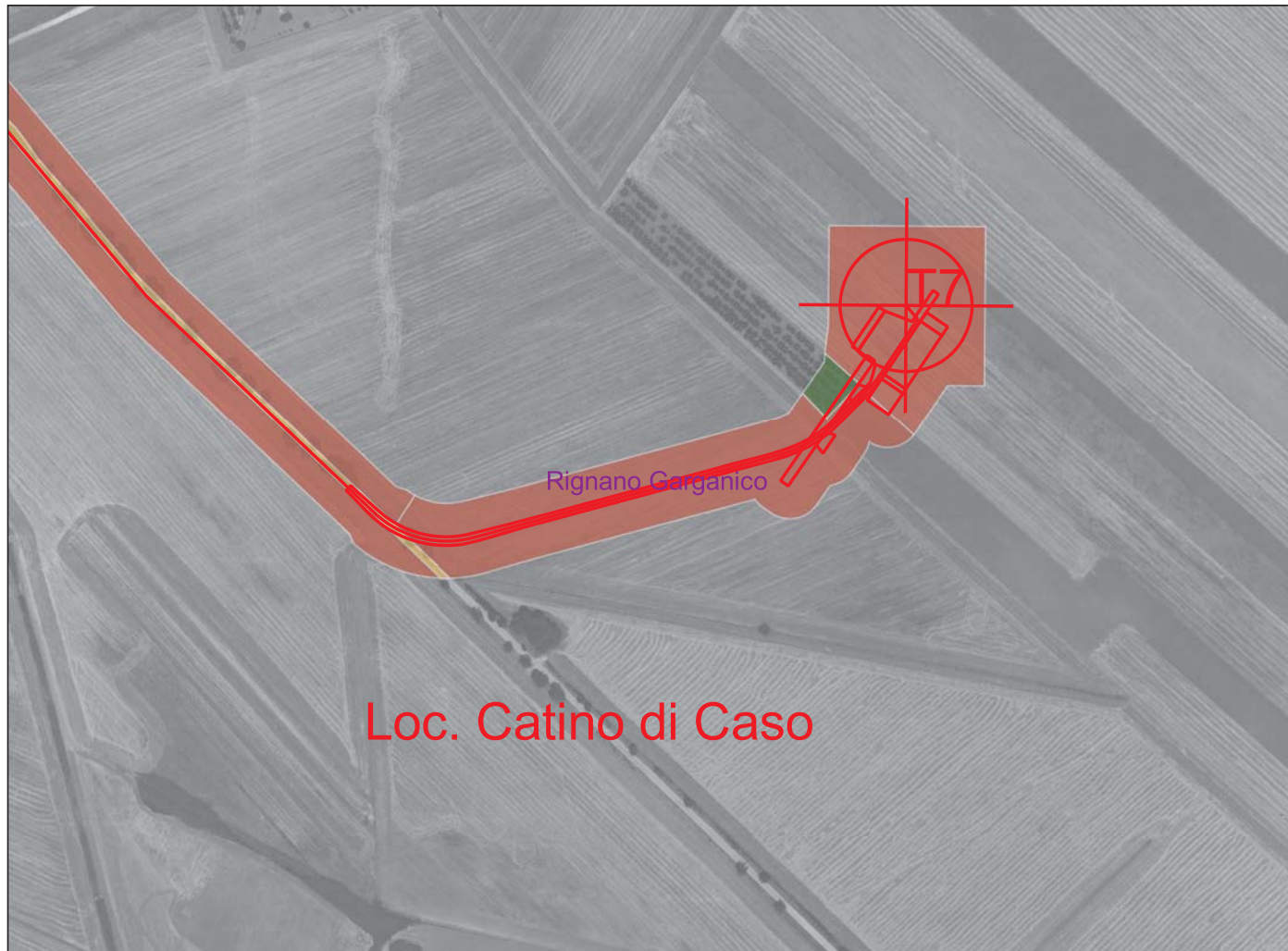
Comuni_WGS84

Google Satellite



Visibilità del suolo: 5

Copertura del suolo: superficie agricola utilizzata - Terreni arati



Legenda

Progetto

— layout definitivo Rignano

RICOGNIZIONI E SCAVI

D_RCG_multipolygon (visibilità) [106]

0 (area non accessibile) [5]

1 [10]

2 [36]

3 [6]


4 [2]

5 [47]

COMUNI

Comuni_WGS84

Google Satellite

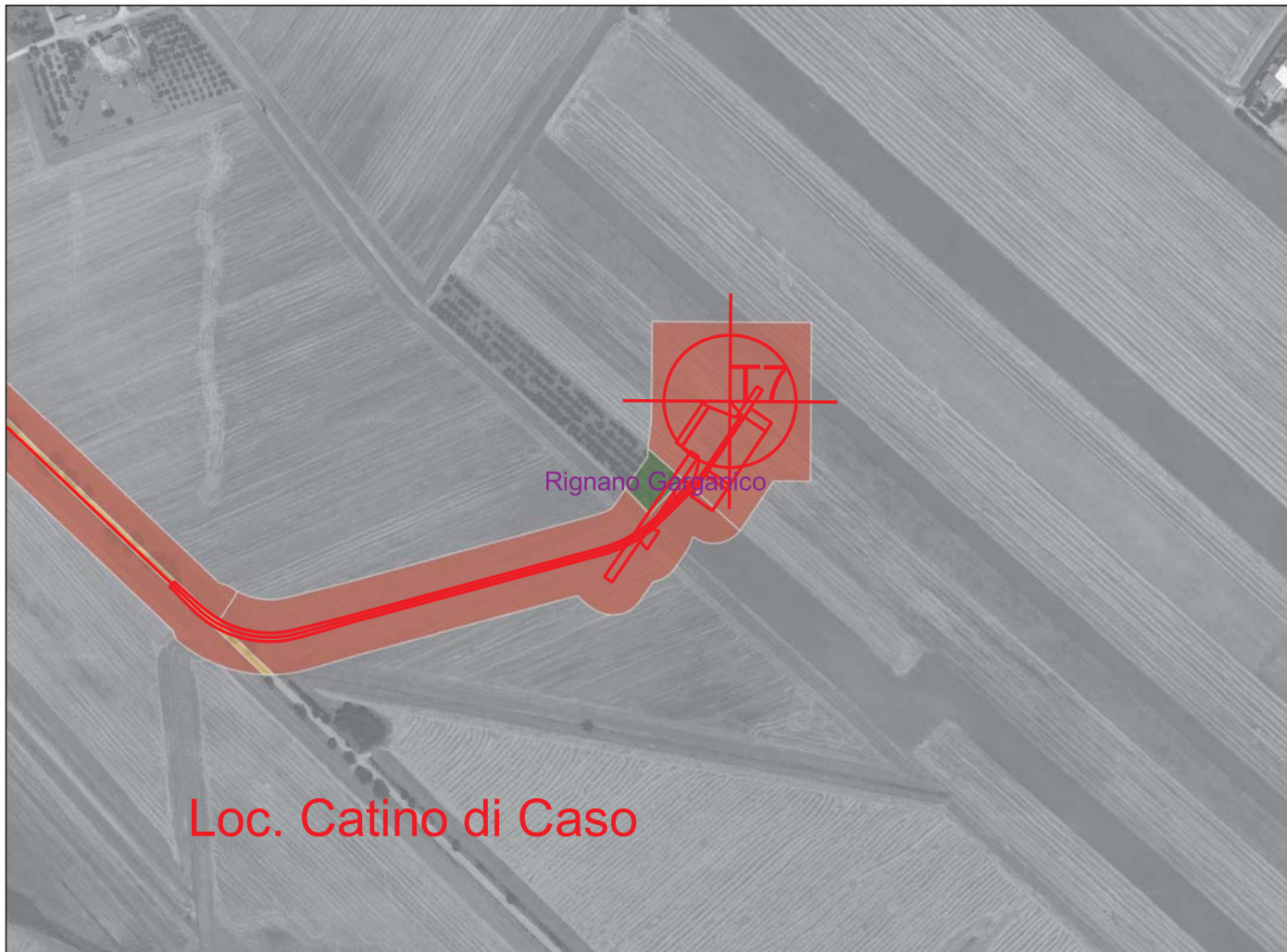


Ricognizione 0c733bdb0e2d4b2bad7d9230009c8950

Unità di ricognizione UR063 - Data 2023/10/14

Visibilità del suolo: 2

Copertura del suolo: superficie agricola utilizzata - Uliveti



Legenda

Progetto

— layout definitivo Rignano

RICOGNIZIONI E SCAVI

D_RCG_multipolygon (visibilità) [106]

0 (area non accessibile) [5]

1 [10]

2 [36]

3 [6]

4 [2]

5 [47]

COMUNI

Comuni_WGS84

Google Satellite

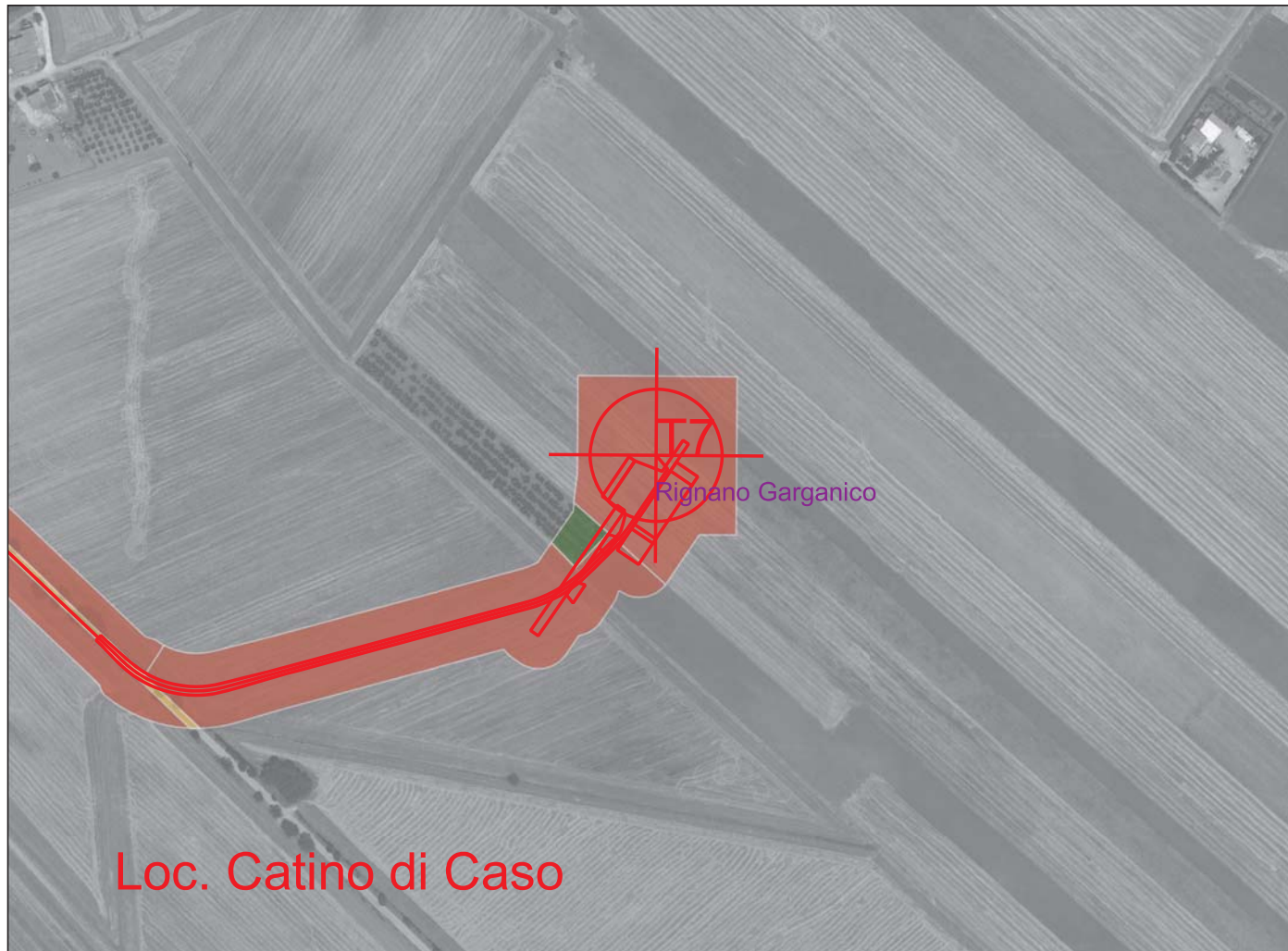


Ricognizione 0c733bdb0e2d4b2bad7d9230009c8950

Unità di ricognizione UR064 - Data 2023/10/14

Visibilità del suolo: 5

Copertura del suolo: superficie agricola utilizzata - Terreni arati



Legenda

Progetto

— layout definitivo Rignano

RICOGNIZIONI E SCAVI

D_RCG_multipolygon (visibilità) [106]

0 (area non accessibile) [5]

1 [10]

2 [36]

3 [6]

4 [2]

5 [47]

COMUNI

Comuni_WGS84

Google Satellite




Ricognizione 0c733bdb0e2d4b2bad7d9230009c8950

Unità di ricognizione UR065 - Data 2023/10/14

Visibilità del suolo: 1

Copertura del suolo: superficie artificiale - Rete stradale, sterrato e aree edificate



Legenda

Progetto

— layout definitivo Rignano

RICOGNIZIONI E SCAVI

D_RCG_multipolygon (visibilità) [106]

0 (area non accessibile) [5]

1 [10]

2 [36]

3 [6]

4 [2]

5 [47]

COMUNI

Comuni_WGS84

Google Satellite

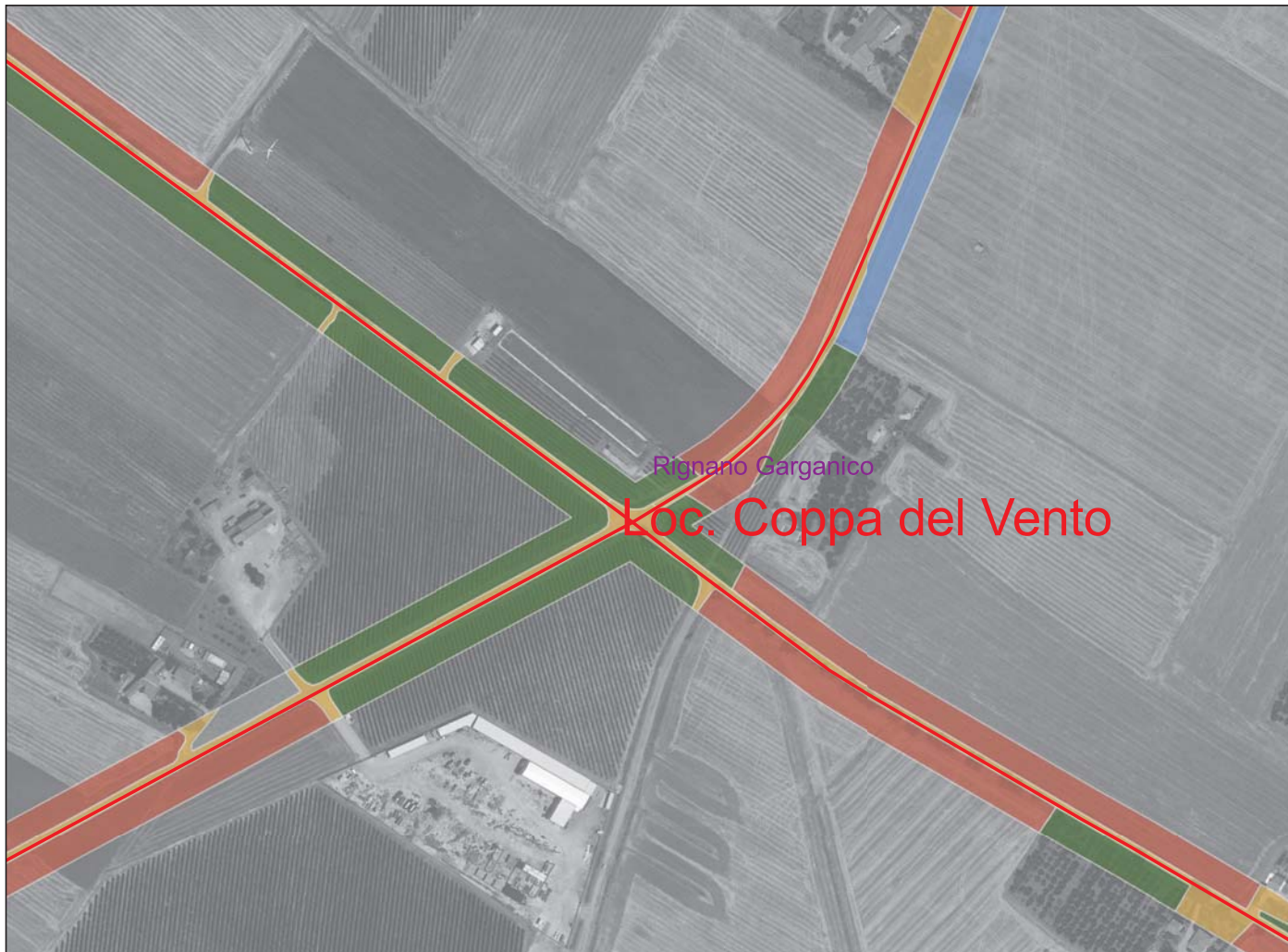


Ricognizione 0c733bdb0e2d4b2bad7d9230009c8950

Unità di ricognizione UR066 - Data 2023/10/14

Visibilità del suolo: 2

Copertura del suolo: superficie agricola utilizzata - Frutteti e uliveti



Legenda

Progetto

— layout definitivo Rignano

RICOGNIZIONI E SCAVI

D_RCG_multipolygon (visibilità) [106]

0 (area non accessibile) [5]

1 [10]

2 [36]

3 [6]

4 [2]

5 [47]

COMUNI

Comuni_WGS84

Google Satellite



0 100 200 300 m

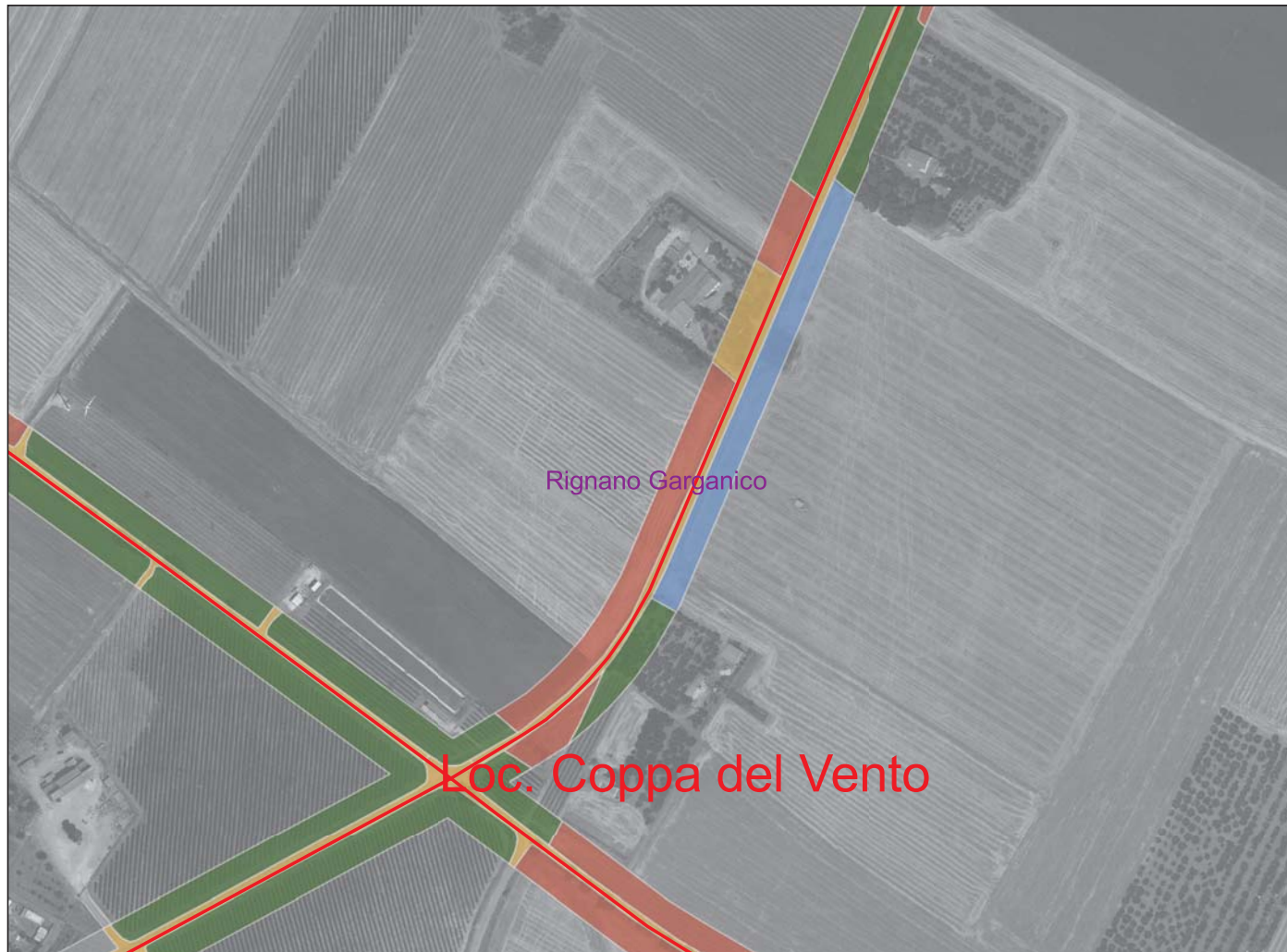


Ricognizione 0c733bdb0e2d4b2bad7d9230009c8950

Unità di ricognizione UR067 - Data 2023/10/14

Visibilità del suolo: 5

Copertura del suolo: superficie agricola utilizzata - Terreni arati



Legenda

Progetto

— layout definitivo Rignano

RICOGNIZIONI E SCAVI

D_RCG_multipolygon (visibilità) [106]

0 (area non accessibile) [5]

1 [10]

2 [36]

3 [6]

4 [2]

5 [47]

COMUNI

Comuni_WGS84

Google Satellite



0 100 200 300 m



Ricognizione 0c733bdb0e2d4b2bad7d9230009c8950

Unità di ricognizione UR068 - Data 2023/10/14

Visibilità del suolo: 3

Copertura del suolo: superficie agricola utilizzata - Terreni seminativi



Legenda

Progetto

— layout definitivo Rignano

RICOGNIZIONI E SCAVI

D_RCG_multipolygon (visibilità) [106]

0 (area non accessibile) [5]

1 [10]

2 [36]

3 [6]

4 [2]

5 [47]

COMUNI

Comuni_WGS84

Google Satellite



0 100 200 300 m




Ricognizione 0c733bdb0e2d4b2bad7d9230009c8950

Unità di ricognizione UR069 - Data 2023/10/14

Visibilità del suolo: 2

Copertura del suolo: superficie agricola utilizzata - Uliveti



Legenda

Progetto

— layout definitivo Rignano

RICOGNIZIONI E SCAVI

D_RCG_multipolygon (visibilità) [106]

0 (area non accessibile) [5]

1 [10]

2 [36]

3 [6]


4 [2]

5 [47]

COMUNI

Comuni_WGS84

Google Satellite



Ricognizione 0c733bdb0e2d4b2bad7d9230009c8950

Unità di ricognizione UR070 - Data 2023/10/14

Visibilità del suolo: 2

Copertura del suolo: superficie agricola utilizzata - Terreni seminativi e coltivati ad asparagi



Legenda

Progetto

— layout definitivo Rignano

RICOGNIZIONI E SCAVI

D_RCG_multipolygon (visibilità) [106]

0 (area non accessibile) [5]

1 [10]

2 [36]

3 [6]


4 [2]

5 [47]

COMUNI

Comuni_WGS84

Google Satellite



Ricognizione 0c733bdb0e2d4b2bad7d9230009c8950

Unità di ricognizione UR071 - Data 2023/10/14

Visibilità del suolo: 5

Copertura del suolo: superficie agricola utilizzata - Terreni fresati



Legenda

Progetto

— layout definitivo Rignano

RICOGNIZIONI E SCAVI

D_RCG_multipolygon (visibilità) [106]

0 (area non accessibile) [5]

1 [10]

2 [36]

3 [6]

4 [2]

5 [47]

COMUNI

Comuni_WGS84

Google Satellite



0 100 200 300 m



Ricognizione 0c733bdb0e2d4b2bad7d9230009c8950

Unità di ricognizione UR072 - Data 2023/10/14

Visibilità del suolo: 3

Copertura del suolo: superficie agricola utilizzata - Terreno seminativo



Legenda

Progetto

— layout definitivo Rignano

RICOGNIZIONI E SCAVI

D_RCG_multipolygon (visibilità) [106]

0 (area non accessibile) [5]

1 [10]

2 [36]

3 [6]


4 [2]

5 [47]

COMUNI

Comuni_WGS84

Google Satellite



Ricognizione 0c733bdb0e2d4b2bad7d9230009c8950

Unità di ricognizione UR073 - Data 2023/10/14

Visibilità del suolo: 5

Copertura del suolo: superficie agricola utilizzata - Terreni arati e fresati



Legenda

Progetto

— layout definitivo Rignano

RICOGNIZIONI E SCAVI

D_RCG_multipolygon (visibilità) [106]

0 (area non accessibile) [5]

1 [10]

2 [36]

3 [6]


4 [2]

5 [47]

COMUNI

Comuni_WGS84

Google Satellite



Ricognizione 0c733bdb0e2d4b2bad7d9230009c8950

Unità di ricognizione UR074 - Data 2023/10/14

Visibilità del suolo: 2

Copertura del suolo: superficie agricola utilizzata - Terreno incolto



Legenda

Progetto

— layout definitivo Rignano

RICOGNIZIONI E SCAVI

D_RCG_multipolygon (visibilità) [106]

0 (area non accessibile) [5]

1 [10]

2 [36]

3 [6]

4 [2]

5 [47]

COMUNI

Comuni_WGS84

Google Satellite



0 100 200 300 m

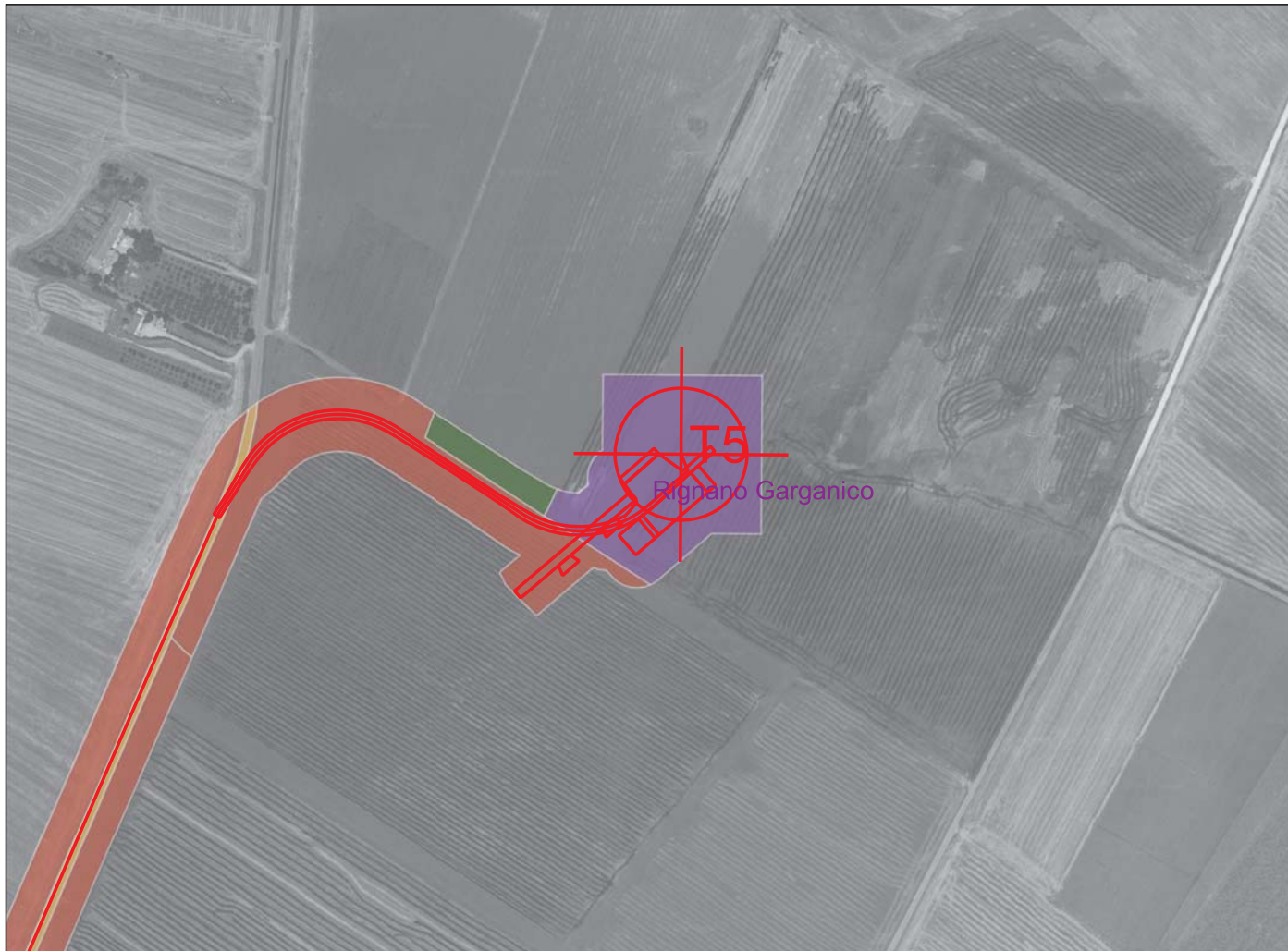


Ricognizione 0c733bdb0e2d4b2bad7d9230009c8950

Unità di ricognizione UR075 - Data 2023/10/14

Visibilità del suolo: 4

Copertura del suolo: superficie agricola utilizzata - Terreni fresati



Legenda

Progetto

— layout definitivo Rignano

RICOGNIZIONI E SCAVI

D_RCG_multipolygon (visibilità) [106]

0 (area non accessibile) [5]

1 [10]

2 [36]

3 [6]

4 [2]

5 [47]

COMUNI

Comuni_WGS84

Google Satellite



0 100 200 300 m



Ricognizione 0c733bdb0e2d4b2bad7d9230009c8950

Unità di ricognizione UR076 - Data 2023/10/14

Visibilità del suolo: 1

Copertura del suolo: superficie artificiale - Rete stradale, sterrato e aree edificate



Legenda

Progetto

— layout definitivo Rignano

RICOGNIZIONI E SCAVI

D_RCG_multipolygon (visibilità) [106]

0 (area non accessibile) [5]

1 [10]

2 [36]

3 [6]

4 [2]

5 [47]

COMUNI

Comuni_WGS84

Google Satellite



0 100 200 300 m

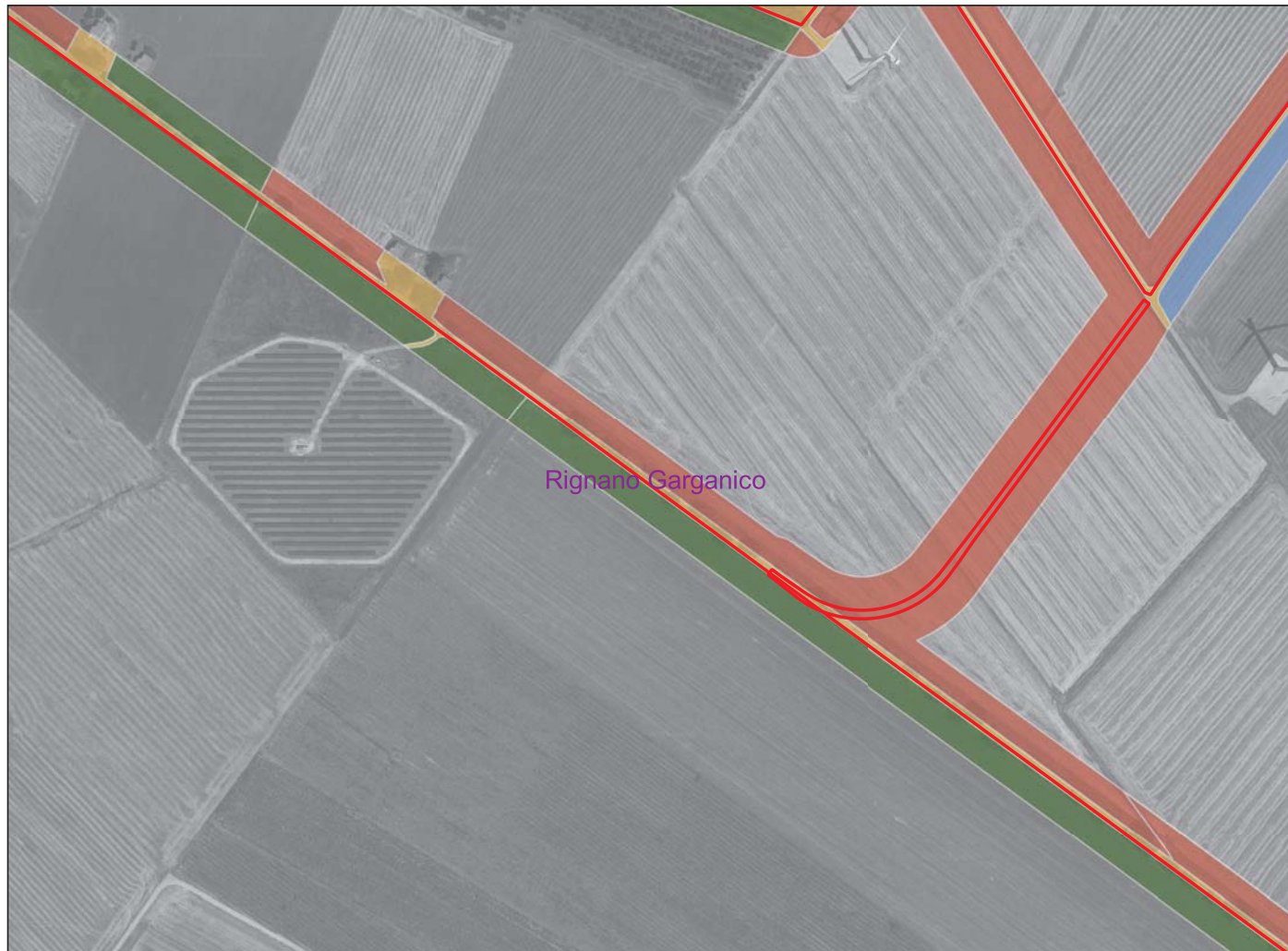


Ricognizione 0c733bdb0e2d4b2bad7d9230009c8950

Unità di ricognizione UR077 - Data 2023/10/14

Visibilità del suolo: 2

Copertura del suolo: superficie agricola utilizzata - Terreni seminativi



Legenda

Progetto

— layout definitivo Rignano

RICOGNIZIONI E SCAVI

D_RCG_multipolygon (visibilità) [106]

0 (area non accessibile) [5]

1 [10]

2 [36]

3 [6]

4 [2]

5 [47]

COMUNI

Comuni_WGS84

Google Satellite



0 100 200 300 m



Ricognizione 0c733bdb0e2d4b2bad7d9230009c8950

Unità di ricognizione UR078 - Data 2023/10/14

Visibilità del suolo: 5

Copertura del suolo: superficie agricola utilizzata - Terreno arato



Legenda

Progetto

— layout definitivo Rignano

RICOGNIZIONI E SCAVI

D_RCG_multipolygon (visibilità) [106]

0 (area non accessibile) [5]

1 [10]

2 [36]

3 [6]

4 [2]

5 [47]

COMUNI

Comuni_WGS84

Google Satellite



Ricognizione 0c733bdb0e2d4b2bad7d9230009c8950

Unità di ricognizione UR079 - Data 2023/10/14

Visibilità del suolo: 2

Copertura del suolo: superficie agricola utilizzata - Frutteto



Legenda

Progetto

— layout definitivo Rignano

RICOGNIZIONI E SCAVI

D_RCG_multipolygon (visibilità) [106]

0 (area non accessibile) [5]

1 [10]

2 [36]

3 [6]

4 [2]

5 [47]

COMUNI

Comuni_WGS84

Google Satellite



0 100 200 300 m



Ricognizione 0c733bdb0e2d4b2bad7d9230009c8950

Unità di ricognizione UR080 - Data 2023/10/14

Visibilità del suolo: 5

Copertura del suolo: superficie agricola utilizzata - Terreni arati



Legenda

Progetto

— layout definitivo Rignano

RICOGNIZIONI E SCAVI

D_RCG_multipolygon (visibilità) [106]

0 (area non accessibile) [5]

1 [10]

2 [36]

3 [6]


4 [2]

5 [47]

COMUNI

Comuni_WGS84

Google Satellite

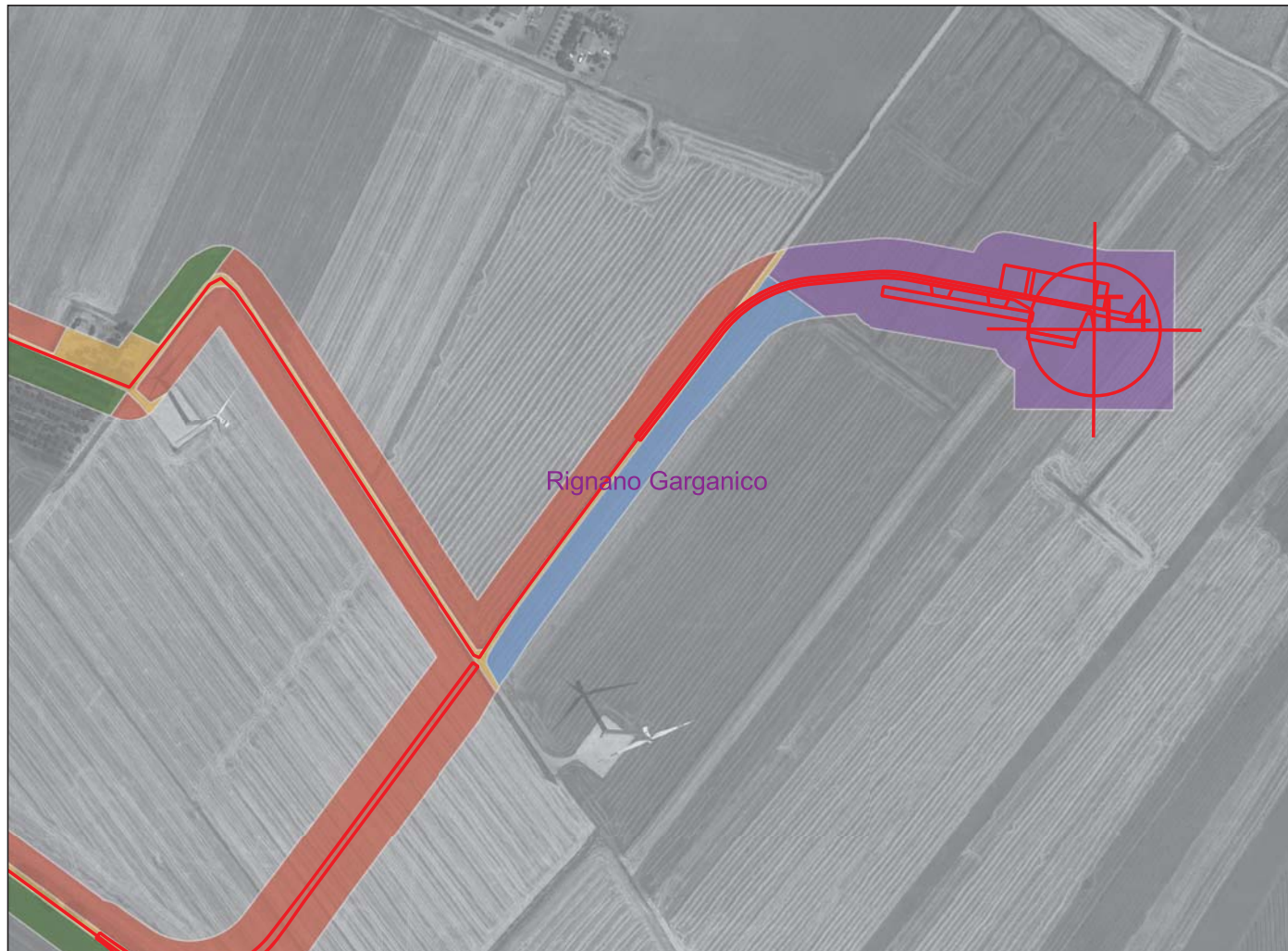


Ricognizione 0c733bdb0e2d4b2bad7d9230009c8950

Unità di ricognizione UR081 - Data 2023/10/14

Visibilità del suolo: 3

Copertura del suolo: superficie agricola utilizzata - Terreni incolti



Legenda

Progetto

— layout definitivo Rignano

RICOGNIZIONI E SCAVI

D_RCG_multipolygon (visibilità) [106]

0 (area non accessibile) [5]

1 [10]

2 [36]

3 [6]


4 [2]

5 [47]

COMUNI

Comuni_WGS84

Google Satellite

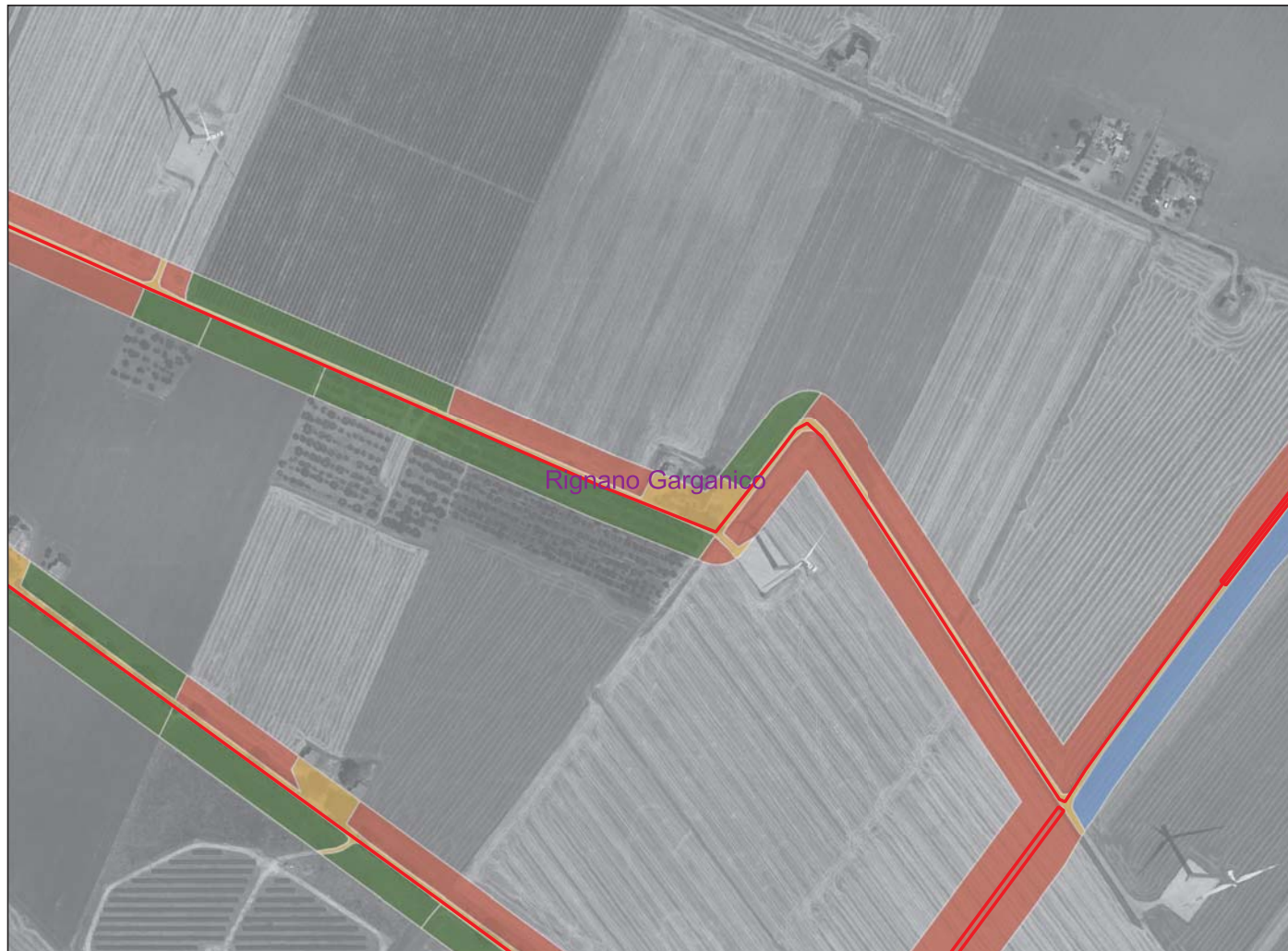


Ricognizione 0c733bdb0e2d4b2bad7d9230009c8950

Unità di ricognizione UR082 - Data 2023/10/14

Visibilità del suolo: 5

Copertura del suolo: superficie agricola utilizzata - Terreni arati



Legenda

Progetto

— layout definitivo Rignano

RICOGNIZIONI E SCAVI

D_RCG_multipolygon (visibilità) [106]

0 (area non accessibile) [5]

1 [10]

2 [36]

3 [6]

4 [2]

5 [47]

COMUNI

Comuni_WGS84

Google Satellite

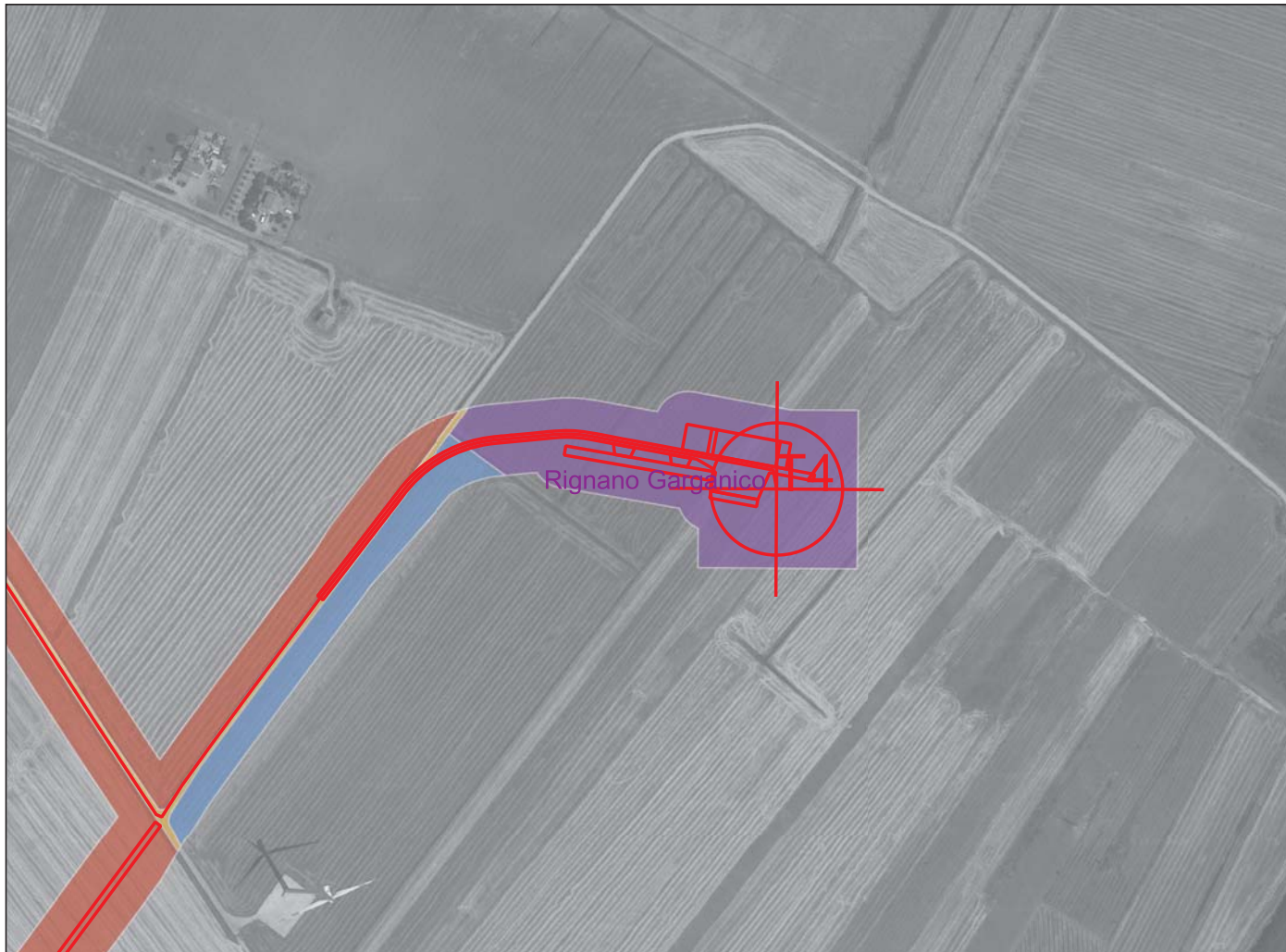


Ricognizione 0c733bdb0e2d4b2bad7d9230009c8950

Unità di ricognizione UR083 - Data 2023/10/14

Visibilità del suolo: 4

Copertura del suolo: superficie agricola utilizzata - Terreni arati



Legenda

Progetto

— layout definitivo Rignano

RICOGNIZIONI E SCAVI

D_RCG_multipolygon (visibilità) [106]

0 (area non accessibile) [5]

1 [10]

2 [36]

3 [6]

4 [2]

5 [47]

COMUNI

Comuni_WGS84

Google Satellite



0 100 200 300 m

Ricognizione 0c733bdb0e2d4b2bad7d9230009c8950

Unità di ricognizione UR084 - Data 2023/10/14

Visibilità del suolo: 2

Copertura del suolo: superficie agricola utilizzata - Terreno incolto



Legenda

Progetto

— layout definitivo Rignano

RICOGNIZIONI E SCAVI

D_RCG_multipolygon (visibilità) [106]

0 (area non accessibile) [5]

1 [10]

2 [36]

3 [6]


4 [2]

5 [47]

COMUNI

Comuni_WGS84

Google Satellite

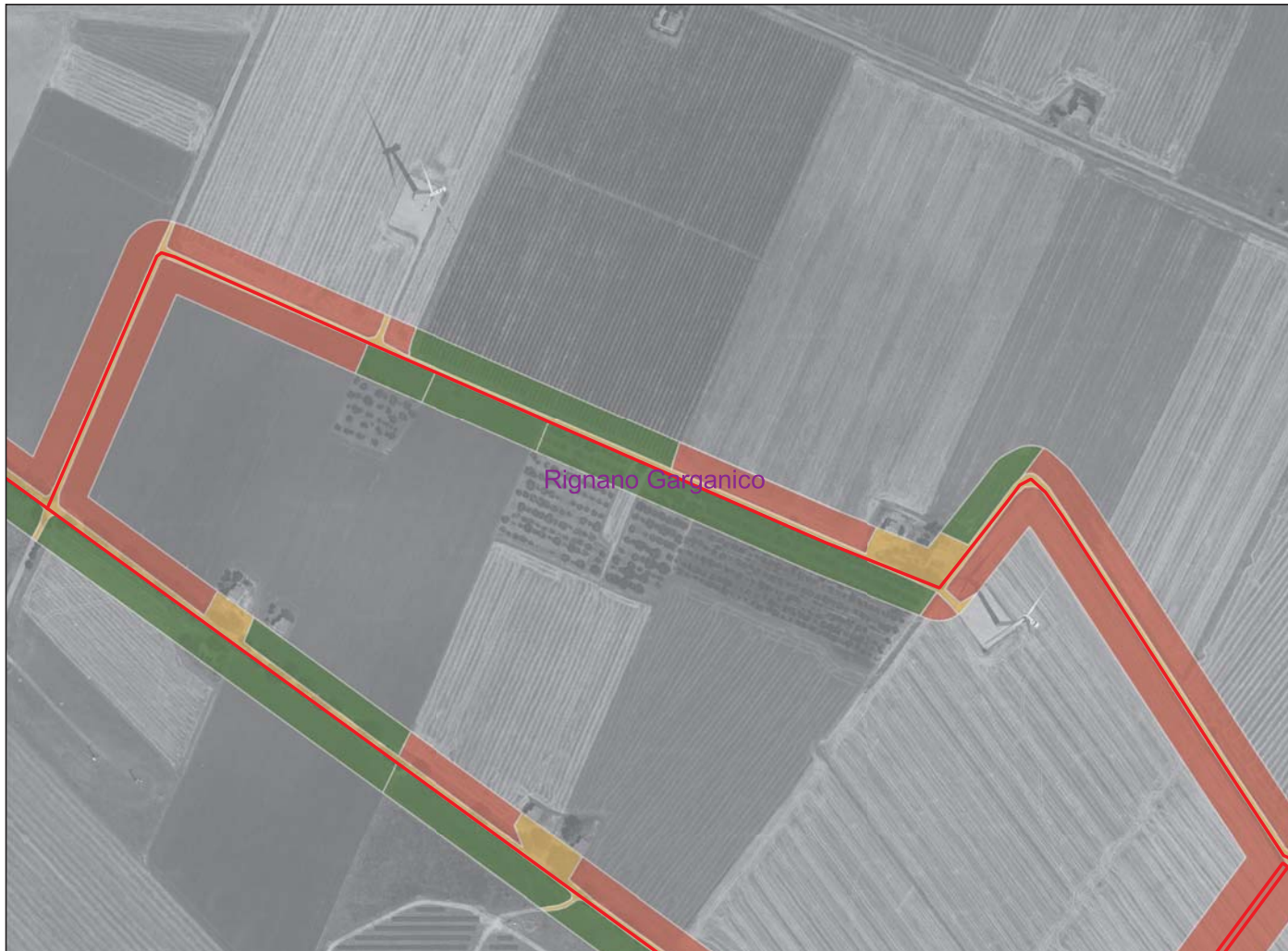


Ricognizione 0c733bdb0e2d4b2bad7d9230009c8950

Unità di ricognizione UR085 - Data 2023/10/14

Visibilità del suolo: 2

Copertura del suolo: superficie agricola utilizzata - Uliveti



Legenda

Progetto

— layout definitivo Rignano

RICOGNIZIONI E SCAVI

D_RCG_multipolygon (visibilità) [106]

0 (area non accessibile) [5]

1 [10]

2 [36]

3 [6]

4 [2]

5 [47]

COMUNI

Comuni_WGS84

Google Satellite

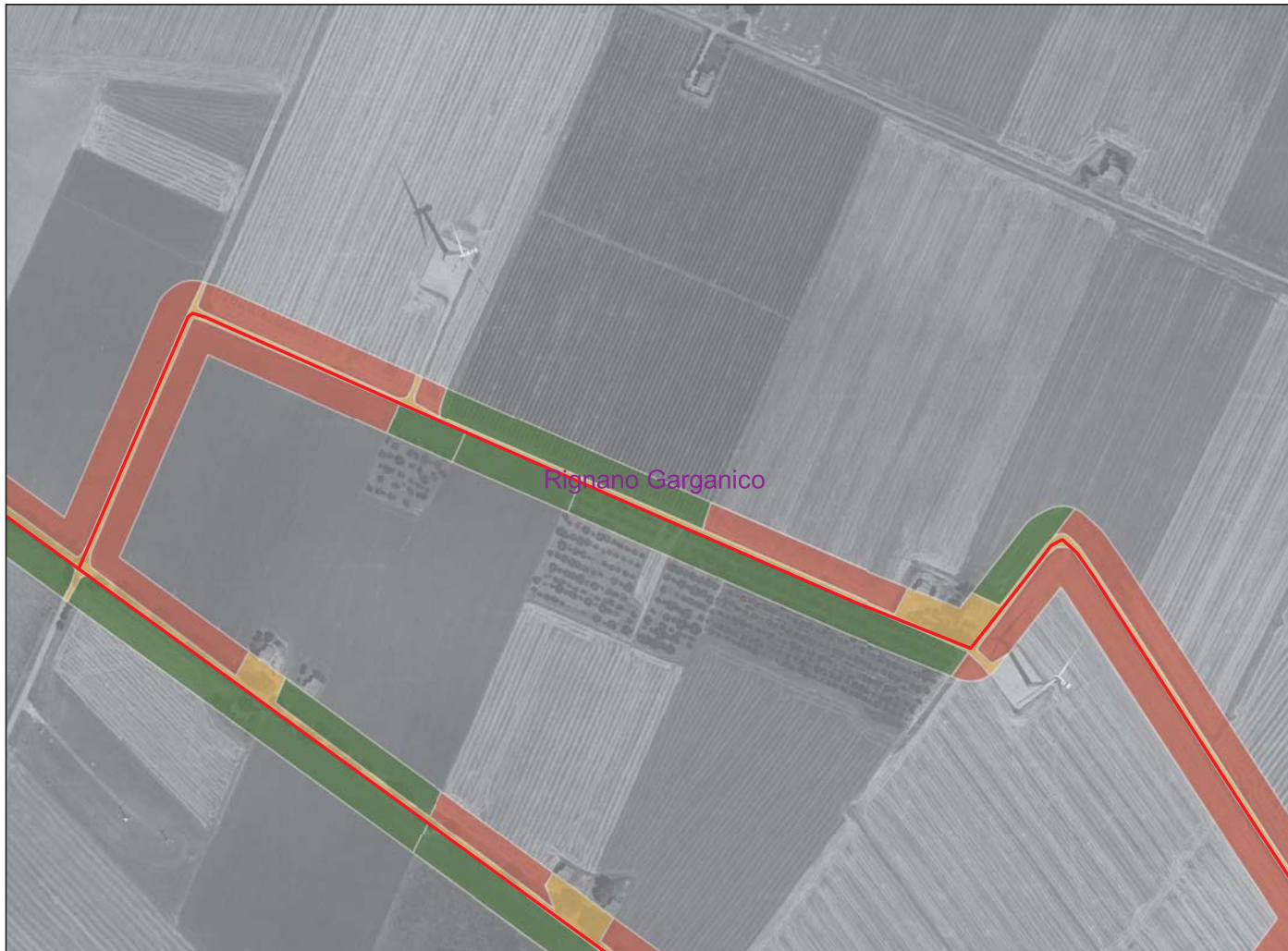


Ricognizione 0c733bdb0e2d4b2bad7d9230009c8950

Unità di ricognizione UR086 - Data 2023/10/14

Visibilità del suolo: 2

Copertura del suolo: superficie agricola utilizzata - Terreni seminativi e frutteti



Legenda

Progetto

— layout definitivo Rignano

RICOGNIZIONI E SCAVI

D_RCG_multipolygon (visibilità) [106]

0 (area non accessibile) [5]

1 [10]

2 [36]

3 [6]

4 [2]

5 [47]

COMUNI

Comuni_WGS84

Google Satellite



0 100 200 300 m



Ricognizione 0c733bdb0e2d4b2bad7d9230009c8950

Unità di ricognizione UR087 - Data 2023/10/14

Visibilità del suolo: 5

Copertura del suolo: superficie agricola utilizzata - Terreni arati



Legenda

Progetto

— layout definitivo Rignano

RICOGNIZIONI E SCAVI

D_RCG_multipolygon (visibilità) [106]

0 (area non accessibile) [5]

1 [10]

2 [36]

3 [6]

4 [2]

5 [47]

COMUNI

Comuni_WGS84

Google Satellite

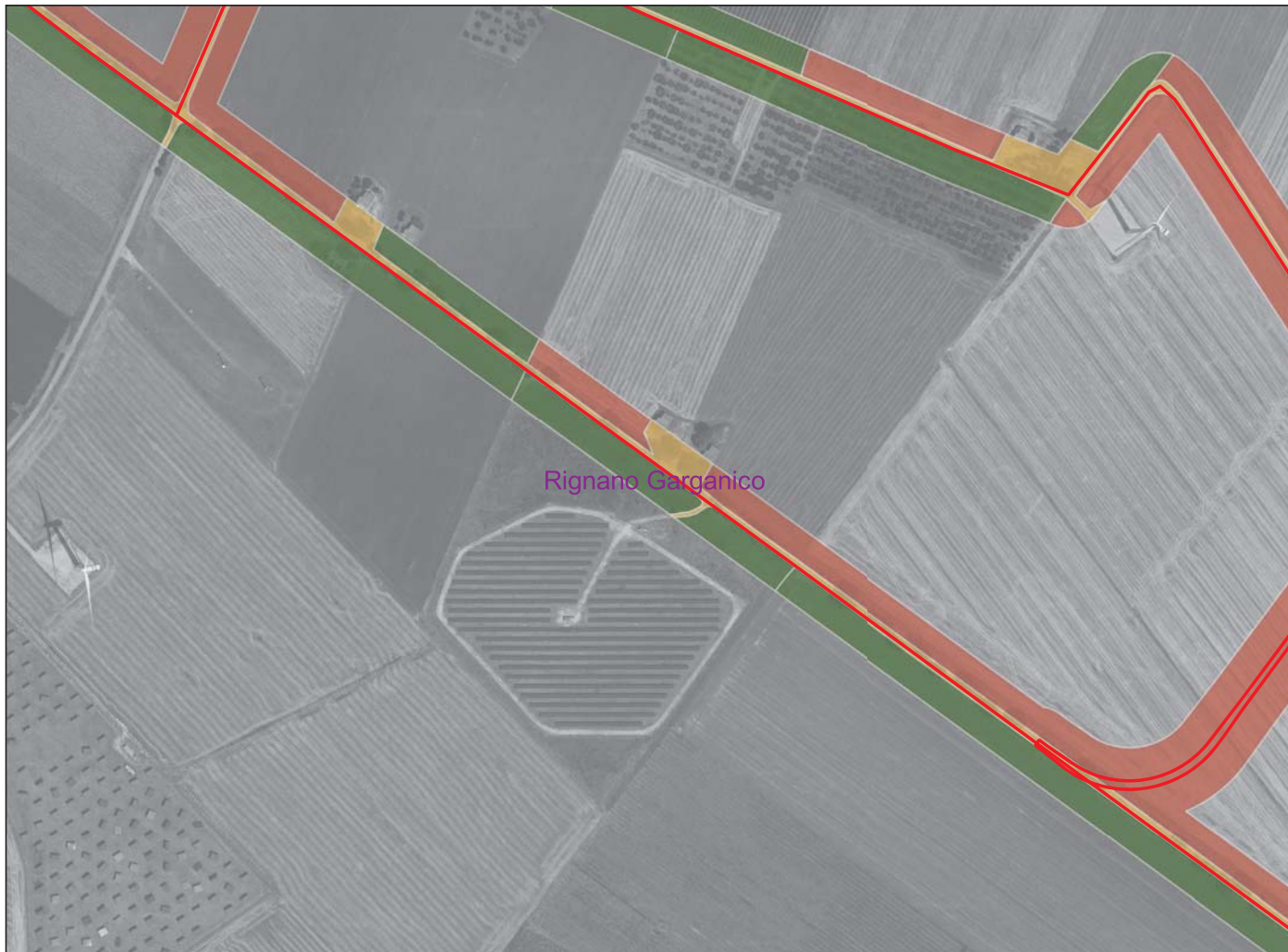


Ricognizione 0c733bdb0e2d4b2bad7d9230009c8950

Unità di ricognizione UR088 - Data 2023/10/14

Visibilità del suolo: 2

Copertura del suolo: superficie boscata e ambiente seminaturale - Terreno incolto



Legenda

Progetto

— layout definitivo Rignano

RICOGNIZIONI E SCAVI

D_RCG_multipolygon (visibilità) [106]

0 (area non accessibile) [5]

1 [10]

2 [36]

3 [6]

4 [2]

5 [47]

COMUNI

Comuni_WGS84

Google Satellite



0 100 200 300 m

Ricognizione 0c733bdb0e2d4b2bad7d9230009c8950

Unità di ricognizione UR089 - Data 2023/10/14

Visibilità del suolo: 2

Copertura del suolo: superficie boscata e ambiente seminaturale - Terreni incolto



Legenda

Progetto

— layout definitivo Rignano

RICOGNIZIONI E SCAVI

D_RCG_multipolygon (visibilità) [106]

0 (area non accessibile) [5]

1 [10]

2 [36]

3 [6]


4 [2]

5 [47]

COMUNI

Comuni_WGS84

Google Satellite



Ricognizione 0c733bdb0e2d4b2bad7d9230009c8950

Unità di ricognizione UR090 - Data 2023/10/14

Visibilità del suolo: 0 (area non accessibile)

Copertura del suolo: ambiente delle acque - Fiume



Legenda

Progetto

— layout definitivo Rignano

RICOGNIZIONI E SCAVI

D_RCG_multipolygon (visibilità) [106]

0 (area non accessibile) [5]

1 [10]

2 [36]

3 [6]

4 [2]

5 [47]

COMUNI

Comuni_WGS84

Google Satellite



Ricognizione 0c733bdb0e2d4b2bad7d9230009c8950

Unità di ricognizione UR091 - Data 2023/10/14

Visibilità del suolo: 5

Copertura del suolo: superficie agricola utilizzata - Terreni arati



Legenda

Progetto

— layout definitivo Rignano

RICOGNIZIONI E SCAVI

D_RCG_multipolygon (visibilità) [106]

0 (area non accessibile) [5]

1 [10]

2 [36]

3 [6]

4 [2]

5 [47]

COMUNI

Comuni_WGS84

Google Satellite



0 100 200 300 m

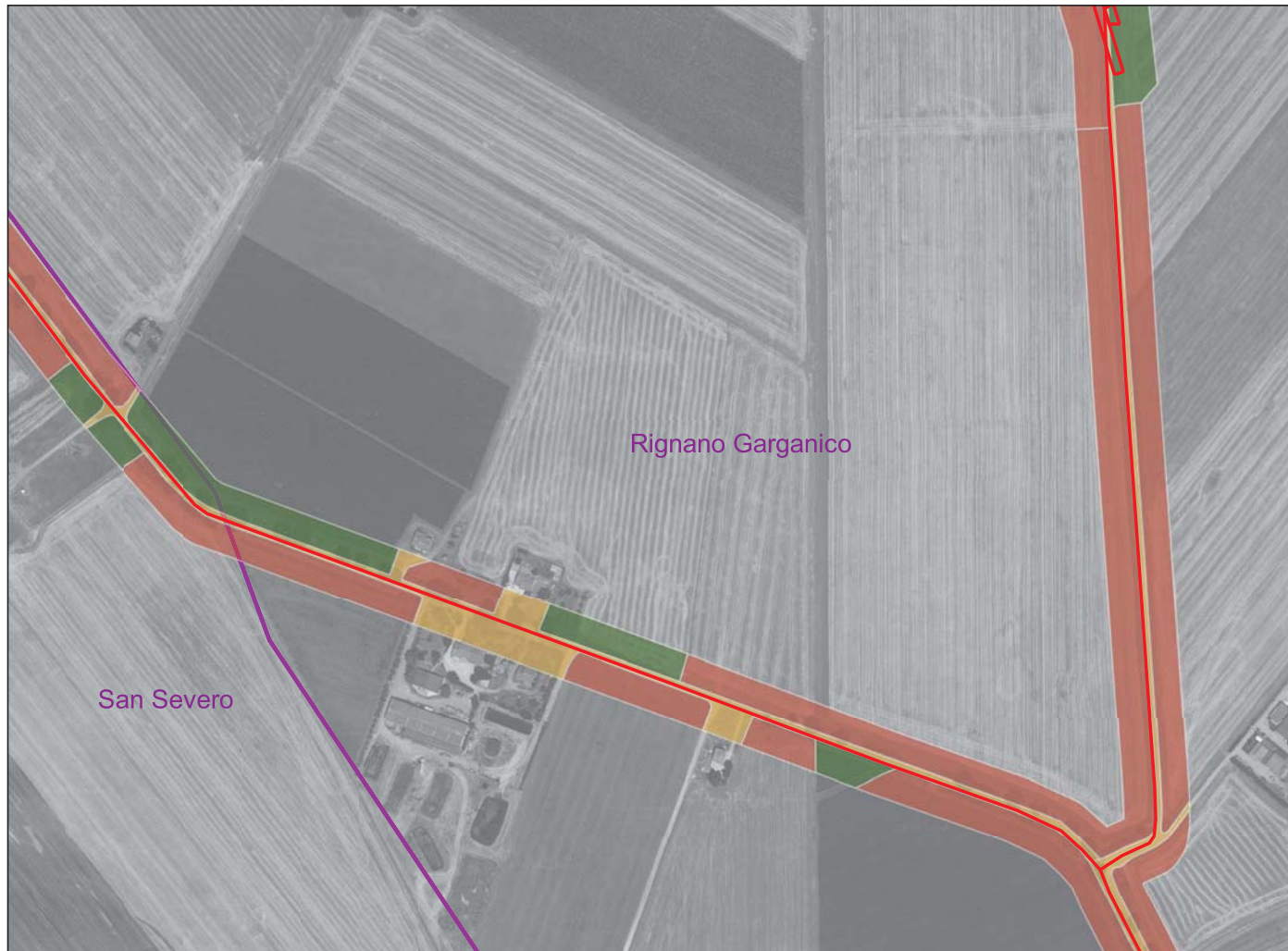


Ricognizione 0c733bdb0e2d4b2bad7d9230009c8950

Unità di ricognizione UR092 - Data 2023/10/14

Visibilità del suolo: 5

Copertura del suolo: superficie agricola utilizzata - Terreni arati



Legenda

Progetto

— layout definitivo Rignano

RICOGNIZIONI E SCAVI

D_RCG_multipolygon (visibilità) [106]

0 (area non accessibile) [5]

1 [10]

2 [36]

3 [6]


4 [2]

5 [47]

COMUNI

Comuni_WGS84

Google Satellite



Ricognizione 0c733bdb0e2d4b2bad7d9230009c8950

Unità di ricognizione UR093 - Data 2023/10/14

Visibilità del suolo: 5

Copertura del suolo: superficie agricola utilizzata - Terreni arati



Legenda

Progetto

— layout definitivo Rignano

RICOGNIZIONI E SCAVI

D_RCG_multipolygon (visibilità) [106]

0 (area non accessibile) [5]

1 [10]

2 [36]

3 [6]

4 [2]

5 [47]

COMUNI

Comuni_WGS84

Google Satellite



0 100 200 300 m



Ricognizione 0c733bdb0e2d4b2bad7d9230009c8950

Unità di ricognizione UR094 - Data 2023/10/14

Visibilità del suolo: 2

Copertura del suolo: superficie agricola utilizzata - Terreni coltivati a cavolo



Legenda

Progetto

— layout definitivo Rignano

RICOGNIZIONI E SCAVI

D_RCG_multipolygon (visibilità) [106]

0 (area non accessibile) [5]

1 [10]

2 [36]

3 [6]

4 [2]

5 [47]

COMUNI

Comuni_WGS84

Google Satellite



0 100 200 300 m

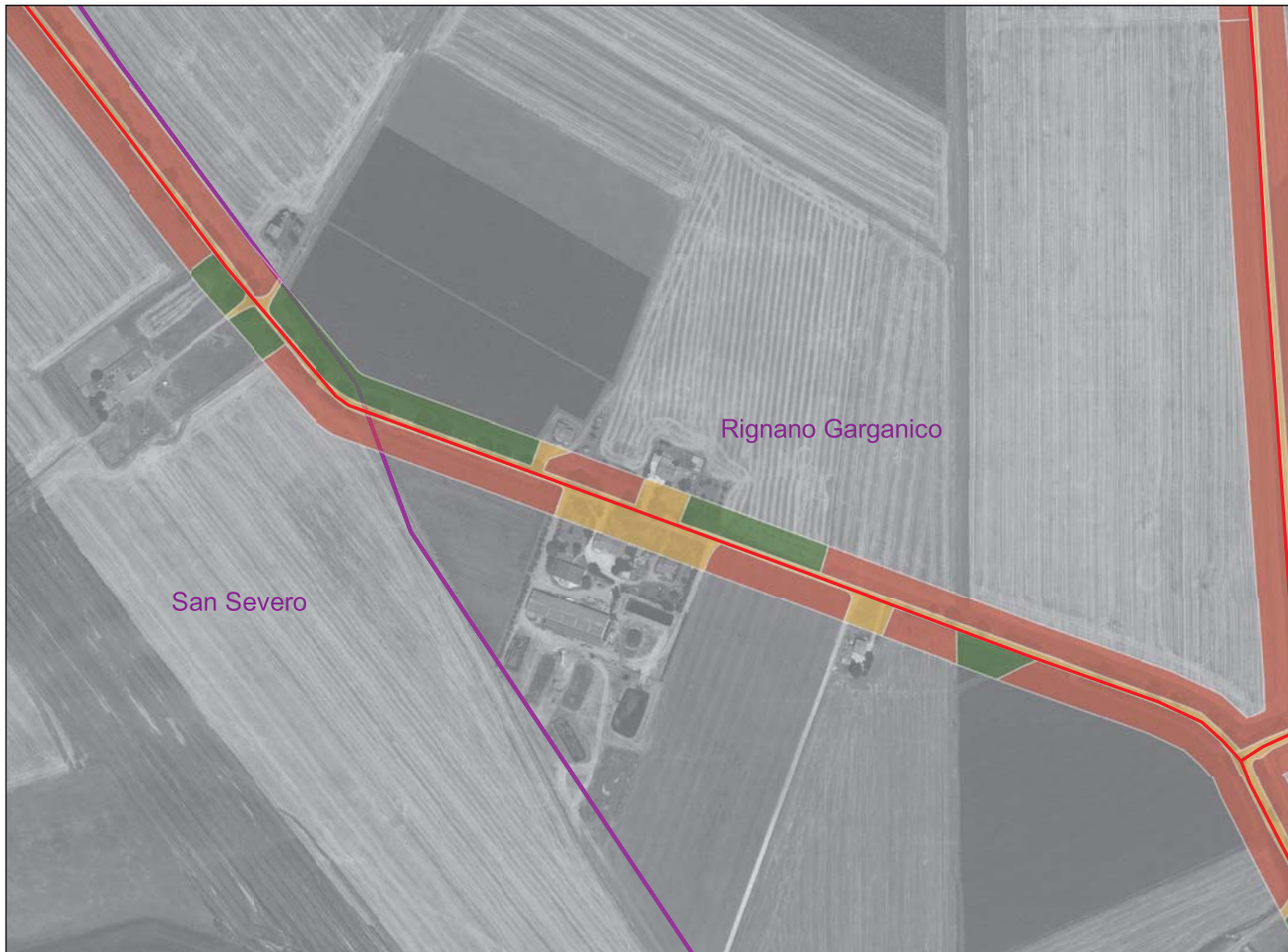


Ricognizione 0c733bdb0e2d4b2bad7d9230009c8950

Unità di ricognizione UR095 - Data 2023/10/14

Visibilità del suolo: 2

Copertura del suolo: superficie agricola utilizzata - Vigneti e terreni coltivati ad asparago



Legenda

Progetto

— layout definitivo Rignano

RICOGNIZIONI E SCAVI

D_RCG_multipolygon (visibilità) [106]

0 (area non accessibile) [5]

1 [10]

2 [36]

3 [6]

4 [2]

5 [47]

COMUNI

Comuni_WGS84

Google Satellite



0 100 200 300 m

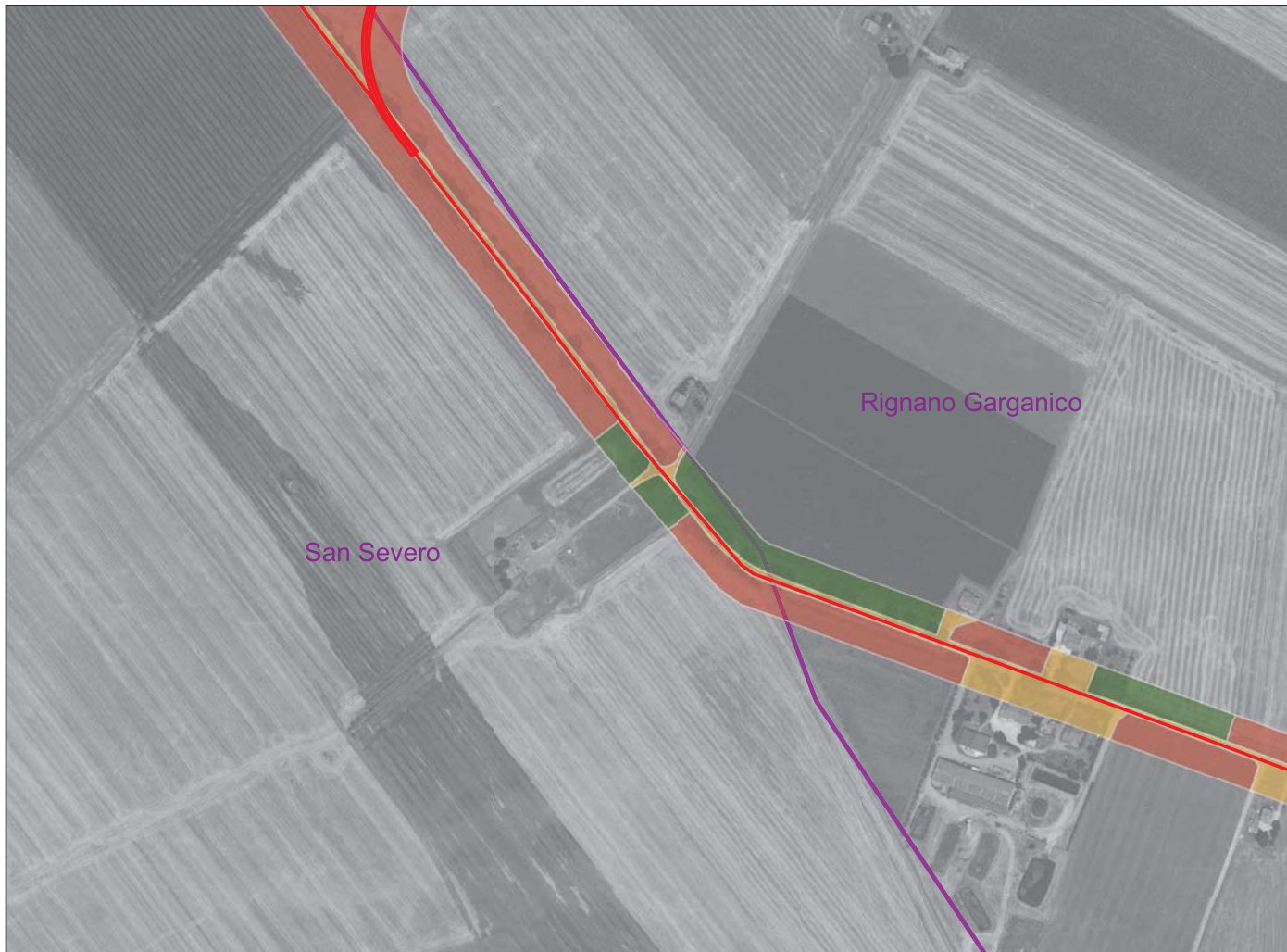


Ricognizione 0c733bdb0e2d4b2bad7d9230009c8950

Unità di ricognizione UR096 - Data 2023/10/14

Visibilità del suolo: 2

Copertura del suolo: superficie boscata e ambiente seminaturale - Pascolo



Legenda

Progetto

— layout definitivo Rignano

RICOGNIZIONI E SCAVI

D_RCG_multipolygon (visibilità) [106]

0 (area non accessibile) [5]

1 [10]

2 [36]

3 [6]


4 [2]

5 [47]

COMUNI

— Comuni_WGS84

Google Satellite



Ricognizione 0c733bdb0e2d4b2bad7d9230009c8950

Unità di ricognizione UR097 - Data 2023/10/14

Visibilità del suolo: 5

Copertura del suolo: superficie agricola utilizzata - Terreni arati e fresati



Legenda

Progetto

— layout definitivo Rignano

RICOGNIZIONI E SCAVI

D_RCG_multipolygon (visibilità) [106]

0 (area non accessibile) [5]

1 [10]

2 [36]

3 [6]

4 [2]

5 [47]

COMUNI

□ Comuni_WGS84

Google Satellite



0 100 200 300 m



Ricognizione 0c733bdb0e2d4b2bad7d9230009c8950

Unità di ricognizione UR098 - Data 2023/10/14

Visibilità del suolo: 5

Copertura del suolo: superficie agricola utilizzata - Terreni arati e fresati



Legenda

Progetto

— layout definitivo Rignano

RICOGNIZIONI E SCAVI

D_RCG_multipolygon (visibilità) [106]

0 (area non accessibile) [5]

1 [10]

2 [36]

3 [6]

4 [2]

5 [47]

COMUNI

Comuni_WGS84

Google Satellite



0 100 200 300 m

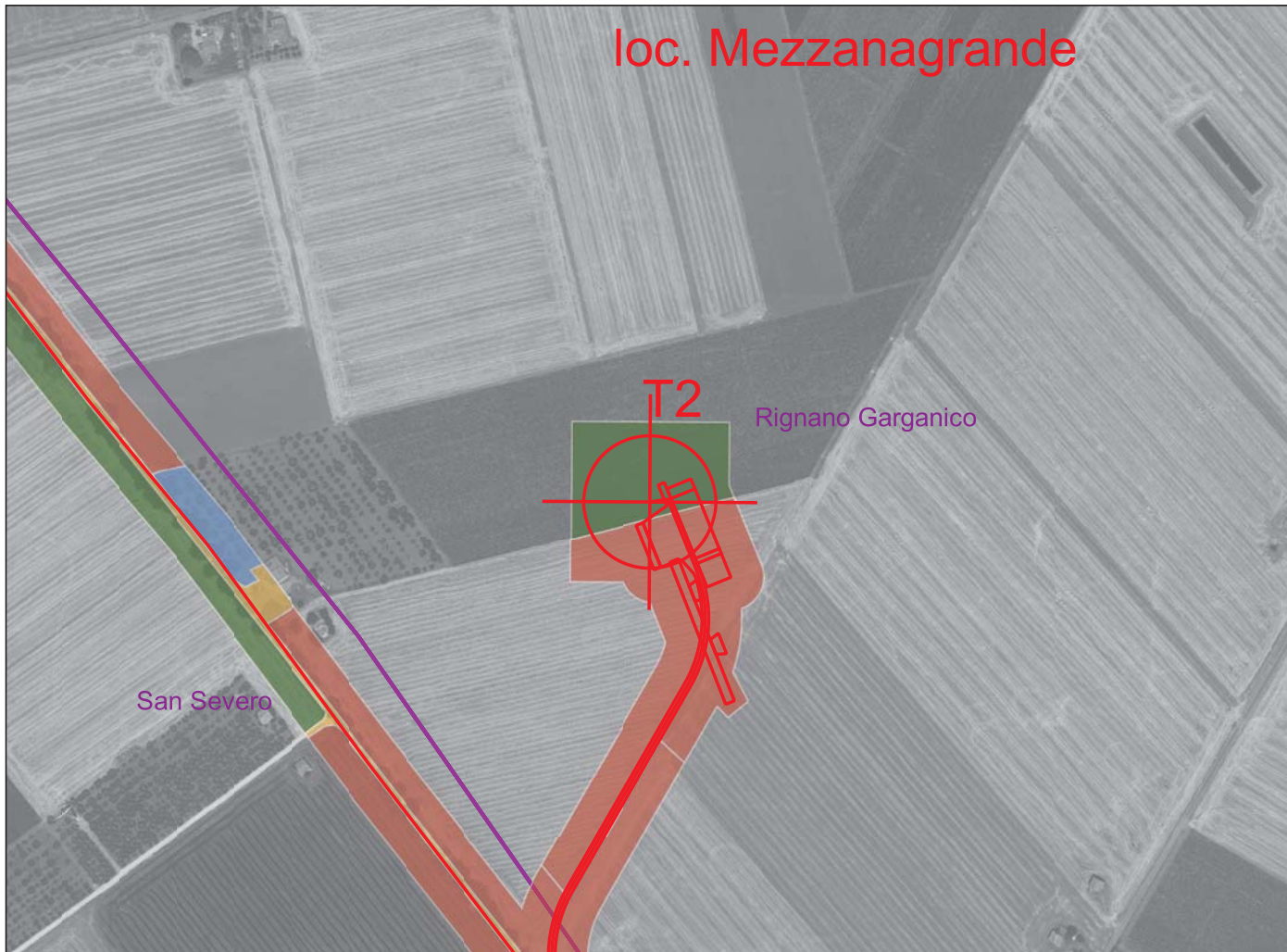


Ricognizione 0c733bdb0e2d4b2bad7d9230009c8950

Unità di ricognizione UR099 - Data 2023/10/14

Visibilità del suolo: 2

Copertura del suolo: superficie agricola utilizzata - Terreni coltivati ad asparago



Legenda

Progetto

— layout definitivo Rignano

RICOGNIZIONI E SCAVI

D_RCG_multipolygon (visibilità) [106]

0 (area non accessibile) [5]

1 [10]

2 [36]

3 [6]

4 [2]

5 [47]

COMUNI

Comuni_WGS84

Google Satellite



0 100 200 300 m



Visibilità del suolo: 2

Copertura del suolo: superficie agricola utilizzata - Terreni seminativi



Legenda

Progetto

— layout definitivo Rignano

RICOGNIZIONI E SCAVI

D_RCG_multipolygon (visibilità) [106]

0 (area non accessibile) [5]

1 [10]

2 [36]

3 [6]


4 [2]

5 [47]

COMUNI

Comuni_WGS84

Google Satellite



Ricognizione 0c733bdb0e2d4b2bad7d9230009c8950

Unità di ricognizione UR101 - Data 2023/10/14

Visibilità del suolo: 3

Copertura del suolo: superficie agricola utilizzata - Uliveti



Legenda

Progetto

— layout definitivo Rignano

RICOGNIZIONI E SCAVI

D_RCG_multipolygon (visibilità) [106]

0 (area non accessibile) [5]

1 [10]

2 [36]

3 [6]

4 [2]

5 [47]

COMUNI

Comuni_WGS84

Google Satellite



0 100 200 300 m



Ricognizione 0c733bdb0e2d4b2bad7d9230009c8950

Unità di ricognizione UR102 - Data 2023/10/14

Visibilità del suolo: 5

Copertura del suolo: superficie agricola utilizzata - Terreni arati



Legenda

Progetto

— layout definitivo Rignano

RICOGNIZIONI E SCAVI

D_RCG_multipolygon (visibilità) [106]

0 (area non accessibile) [5]

1 [10]

2 [36]

3 [6]


4 [2]

5 [47]

COMUNI

Comuni_WGS84

Google Satellite



Ricognizione 0c733bdb0e2d4b2bad7d9230009c8950

Unità di ricognizione UR103 - Data 2023/10/14

Visibilità del suolo: 2

Copertura del suolo: superficie agricola utilizzata - Vigneti e uliveti



Legenda

Progetto

— layout definitivo Rignano

RICOGNIZIONI E SCAVI

D_RCG_multipolygon (visibilità) [106]

0 (area non accessibile) [5]

1 [10]

2 [36]

3 [6]

4 [2]

5 [47]

COMUNI

□ Comuni_WGS84

Google Satellite

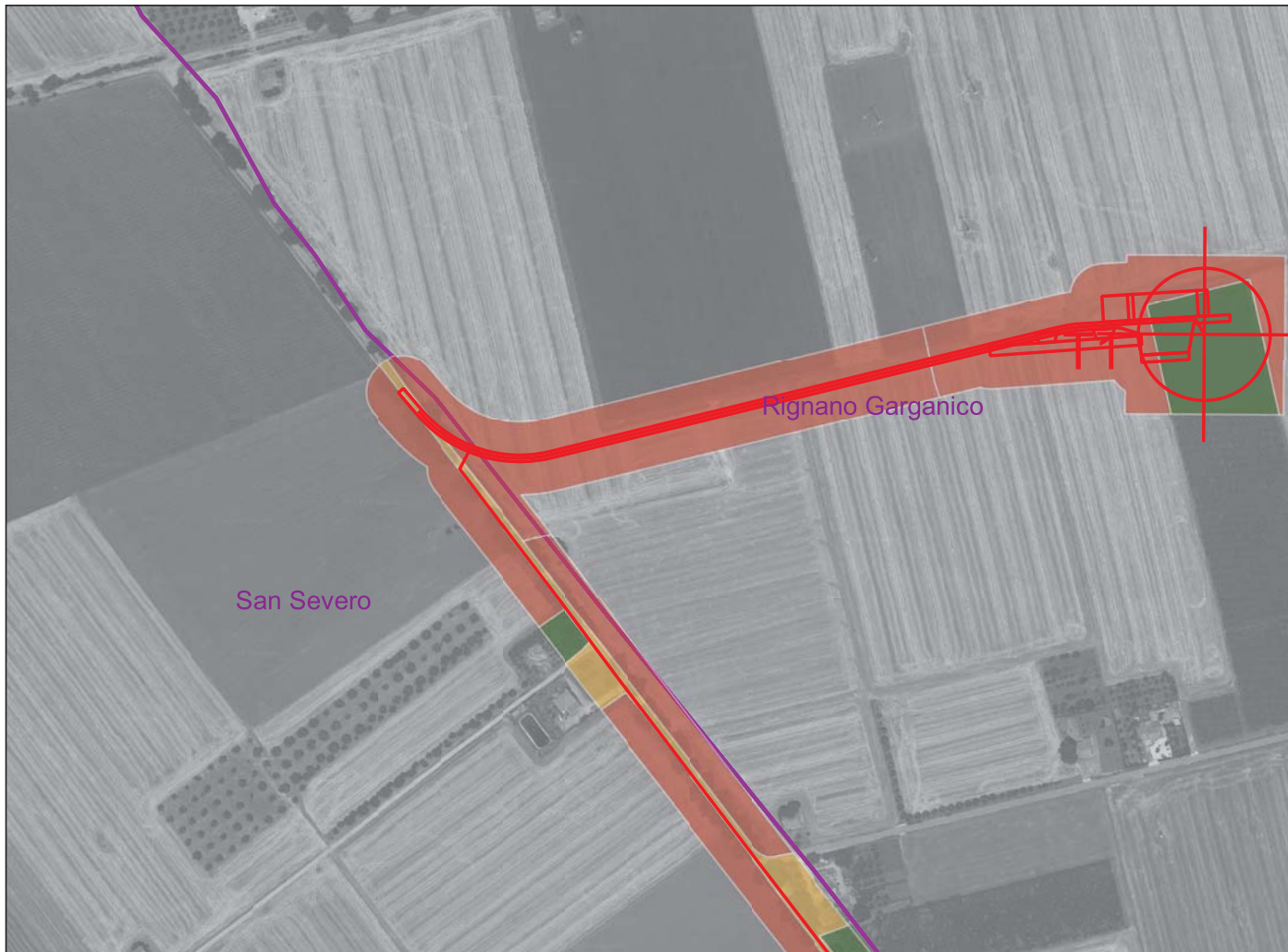


Ricognizione 0c733bdb0e2d4b2bad7d9230009c8950

Unità di ricognizione UR104 - Data 2023/10/14

Visibilità del suolo: 5

Copertura del suolo: superficie agricola utilizzata - Terreni arati e fresati



Legenda

Progetto

— layout definitivo Rignano

RICOGNIZIONI E SCAVI

D_RCG_multipolygon (visibilità) [106]

0 (area non accessibile) [5]

1 [10]

2 [36]

3 [6]

4 [2]

5 [47]

COMUNI

Comuni_WGS84

Google Satellite



0 100 200 300 m



Ricognizione 0c733bdb0e2d4b2bad7d9230009c8950

Unità di ricognizione UR105 - Data 2023/10/14

Visibilità del suolo: 2

Copertura del suolo: superficie agricola utilizzata - Terreni coltivati ad asparago



Legenda

Progetto

— layout definitivo Rignano

RICOGNIZIONI E SCAVI

D_RCG_multipolygon (visibilità) [106]

0 (area non accessibile) [5]

1 [10]

2 [36]

3 [6]

4 [2]

5 [47]

COMUNI

Comuni_WGS84

Google Satellite



0 100 200 300 m

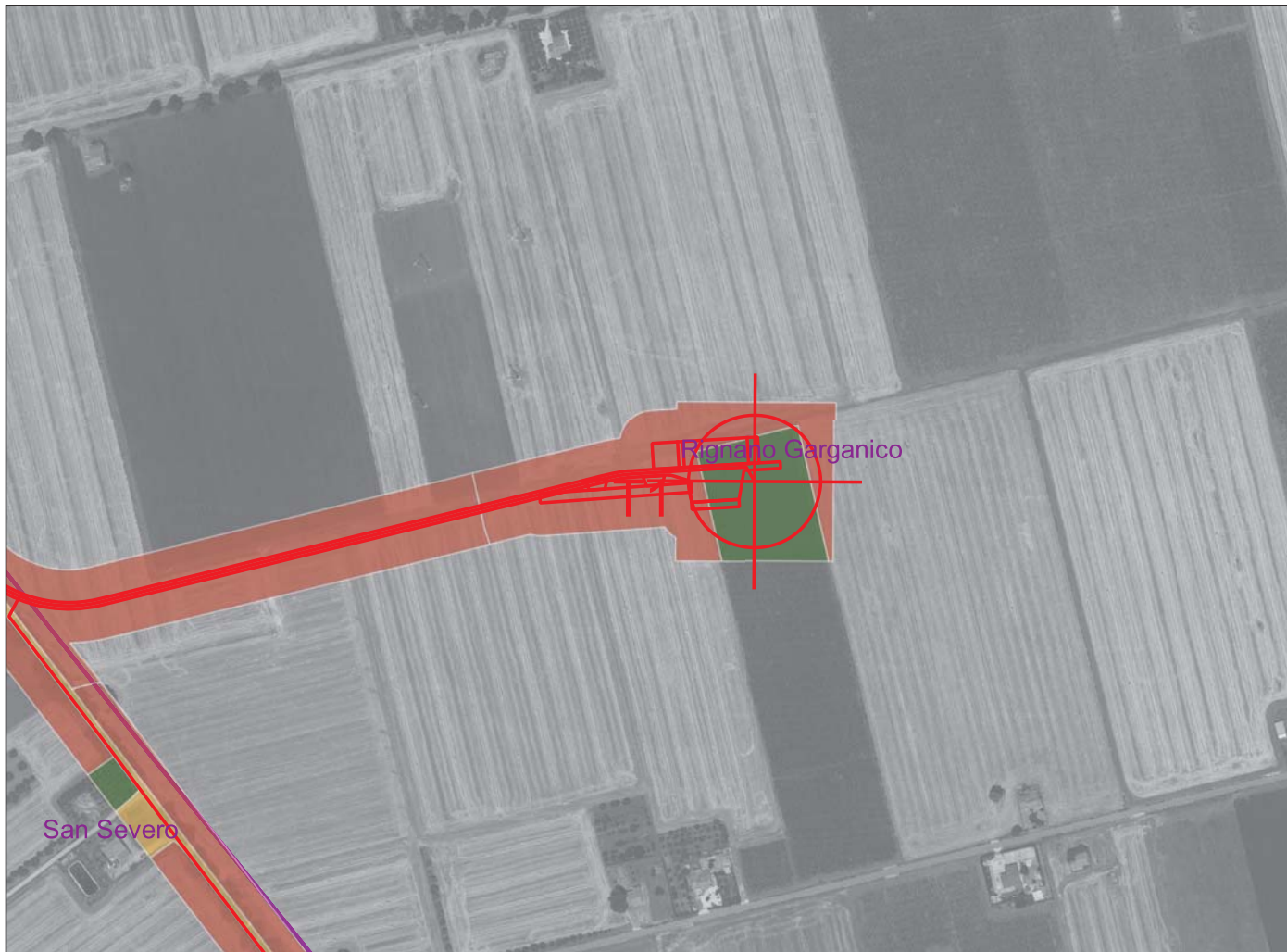


Ricognizione 0c733bdb0e2d4b2bad7d9230009c8950

Unità di ricognizione UR106 - Data 2023/10/14

Visibilità del suolo: 5

Copertura del suolo: superficie agricola utilizzata - Terreni arati



Legenda

Progetto

— layout definitivo Rignano

RICOGNIZIONI E SCAVI

D_RCG_multipolygon (visibilità) [106]

0 (area non accessibile) [5]

1 [10]

2 [36]

3 [6]

4 [2]

5 [47]

COMUNI

Comuni_WGS84

Google Satellite

