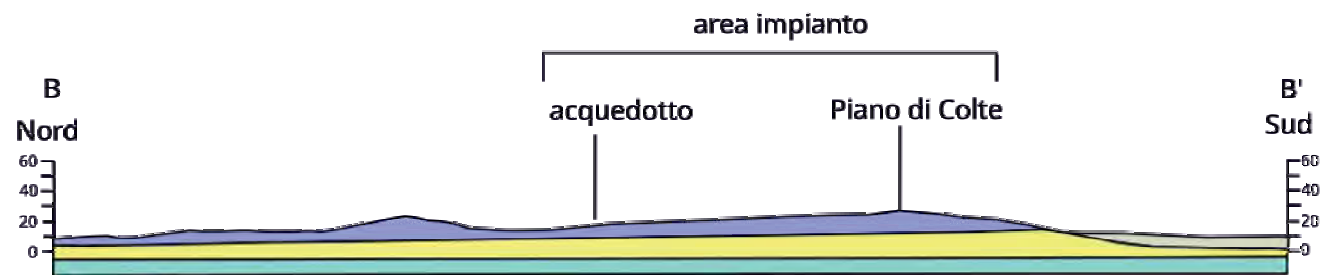
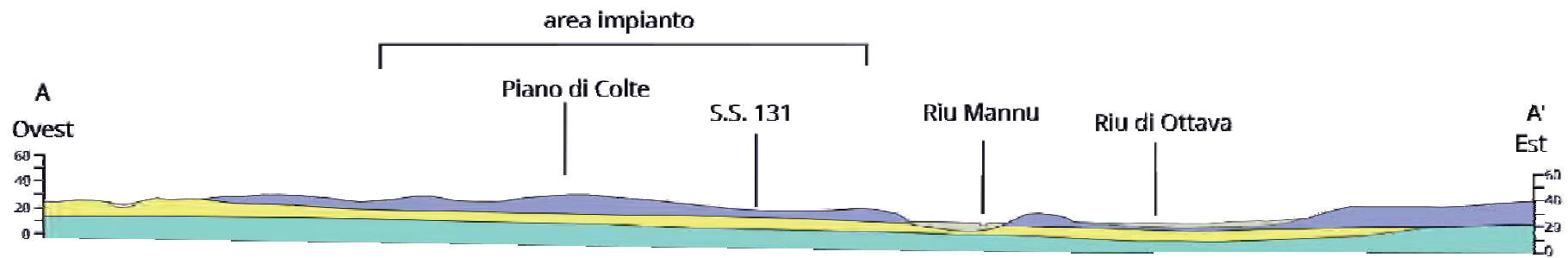






TAV. 2 SEZIONI GEOLOGICHE (SCALA DISTANZE 1:10.000, SCALE ALTEZZE 1:5000)



LEGENDA

-  Depositi alluvionali da ghiaioso-sabbiosi a limo-argillosi - bb (Olocene)
-  Formazione di Mores, litofacies RESa: calcari bioclastici e calcareniti a componente terrigena (Burdigaliano)Olocene)
-  Formazione di Mores, litofacies RESb: arenarie e conglomerati a cemento carbonatico (Burdigaliano)
-  Unità di Candelazzos (CZS): depositi di flusso piroclastico prevalentemente non saldati di colore grigio-violaceo (Burdigaliano)