

PROPONENTE: **AME ENERGY S.r.l.**

Via Pietro Cossa, 5 20122 Milano (MI) - [ameenergysrl@legalmail.it](mailto:ameenergysrl@legalmail.it) - PIVA 12779110969

**REGIONE CAMPANIA**  
**PROVINCIA DI SALERNO**  
**COMUNI DI BUCCINO E SAN GREGORIO MAGNO**

Titolo del Progetto:

**REALIZZAZIONE DI UN IMPIANTO EOLICO UBICATO NEI COMUNI DI BUCCINO (SA) E SAN GREGORIO MAGNO (SA) IN LOCALITA' "SERRONE", CON POTENZA NOMINALE PARI A 36 MW**

Documento:

**PROGETTO DEFINITIVO**

N° Documento:

**BUCEO-T085.2**

ID PROGETTO:	<b>251</b>	DISCIPLINA:	<b>PD</b>	TIPOLOGIA:	<b>D</b>	FORMATO:	<b>A3</b>
--------------	------------	-------------	-----------	------------	----------	----------	-----------

Elaborato:

**RELAZIONE DI INCIDENZA AMBIENTALE (VINCA)  
CARTA DELL'USO DEL SUOLO**

FOGLIO:	<b>2 di 3</b>	SCALA:	<b>-</b>	Nome file:	<b>BUCEO-T085.2.pdf</b>
---------	---------------	--------	----------	------------	-------------------------

**Progettazione:**

**IPROJECT S.R.L.**



**Consulenza, Progettazione e Sviluppo Impianti  
ad Energia Rinnovabile**

Sede Legale: Via Del Vecchio Politecnico, 9 - 20121 Milano (MI)

P.IVA 11092870960-PEC: [i-project@legalmail.it](mailto:i-project@legalmail.it)

Sede Operativa: Via Bisceglie n° 17 - 84044 Albanella (SA)

-mail: [a.manco@iprojectsrl.com](mailto:a.manco@iprojectsrl.com)

Cell: 3384117245

**Progettista:** Arch. Antonio Manco



Rev:	Data Revisione	Descrizione Revisione	Redatto	Controllato	Approvato
0	09/10/2023	Prima emissione	Dott. Vito Santarcangelo	Dott. Vito Santarcangelo	Arch. Antonio Manco

533000.000

534000.000

535000.000

536000.000

537000.000

538000.000

539000.000

4500100.000

4499100.000

4498100.000

4497100.000

4496100.000


### Legenda


 Aerogeneratori

 Area d studio

 SIC Gole del Platano


#### Uso del suolo


 Aree estrattive (cod. 1.3.1)


 Bacini d'acqua (cod. 5.1.2)

 Boschi di latifoglie (cod. 3.1.1)

 Boschi e piantagioni di conifere non native (cod. 3.1.2.5)


 Macchia bassa e garighe (cod. 3.2.3.2)

 Oliveti (cod. 2.2.3)


 Praterie aride calcaree (cod. 3.2.1.1)

 Prati stabili (cod. 2.3.1.)

 Reti stradali, ferroviarie e infrastrutture tecniche (cod. 1.2.2)

 Seminativi in aree non irrigue (cod. 2.1.1)

 Sistemi colturali e particellari permanenti (cod. 2.4.2)

 Tessuto urbano discontinuo (cod. 1.1.2)

## Carta dell'uso del suolo (Corine Land Cover)

0

500

1.000

1.500 m

Gole del Platano