







REGIONE SICILIA
PROVINCIE DI RAGUSA E CATANIA
COMUNI DI ACATE E CALTAGIRONE

PROGETTO:

Progetto per la realizzazione di un impianto agrofotovoltaico per la produzione di energia elettrica, delle opere connesse e delle infrastrutture insediabili denominato "BIDDINE"

Progetto Definitivo

| PROPONENTE: Renantis Sicilia S.r.l. (già Falck Renewables Sicilia S.r.l.) P.iva e C.f. 10531600962 Sede legale in Corso Italia, 3 20122- Milano |  | | | | | | | | | | | | |
|--|--|--------------------|------|-------------|----|------------|-----------------|--|--|--|--|--|--|
| ELABORATO: Report fotografico stato di fatto | | | | | | | | | | | | | |
| PROGETTISTA: BLC s.r.l. Via Umberto Giordano, 152 - 90144 Palermo (PA) P.IVA 07007040822 Ing. Eugenio Bordonali  Ing. Gabriella Lo Cascio  |  INGEGNERIA AMBIENTALE | Scala: - | | | | | | | | | | | |
| | Tavola: 3.17 | | | | | | | | | | | | |
| Data: 06 Giugno 2023 | <table border="1"><thead><tr><th>Rev.</th><th>Data</th><th>Descrizione</th></tr></thead><tbody><tr><td>00</td><td>06/06/2023</td><td>Prima emissione</td></tr><tr><td> </td><td> </td><td> </td></tr><tr><td> </td><td> </td><td> </td></tr></tbody></table> | Rev. | Data | Descrizione | 00 | 06/06/2023 | Prima emissione | | | | | | |
| Rev. | Data | Descrizione | | | | | | | | | | | |
| 00 | 06/06/2023 | Prima emissione | | | | | | | | | | | |
| | | | | | | | | | | | | | |
| | | | | | | | | | | | | | |

Area Boschiva C/da Biddine Nord (37° 03' 06,88'' N 14° 30' 11,62''E)



Area Boschiva C/da Biddine Sud (37° 02' 39,50''N 14° 30' 08,06''E)



Area interna Archeologica Biddine sop. Nord (37° 03' 35,88''N 14° 30' 20,12''E)



Strada provinciale n. 2 (37° 02' 22,40''N 14° 30' 19,85''E)



Dal vincolo paesaggistico su F.Acate Dirillo Nord ($37^{\circ} 02' 31,45''\text{N}$ $14^{\circ} 29' 59,20''\text{E}$)



Dal vincolo paesaggistico su F.Acate Dirillo Sud ($37^{\circ} 02' 16,99''\text{N}$ $14^{\circ} 30' 20,65''\text{E}$)



Foto aerea Biddine nord ($37^{\circ} 03' 02,66''\text{N}$ $14^{\circ} 30' 06,48''\text{E}$ elev 80 m)



Foto aerea Biddine nord (37° 03' 00,00"N 14° 30' 06,76"E elev 80 m)



Foto aerea Biddine Sud (37° 02' 37,75"N 14° 30' 05,51"E elev 80 m)

