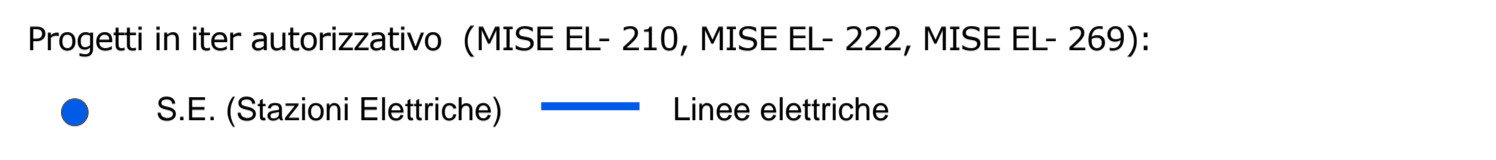

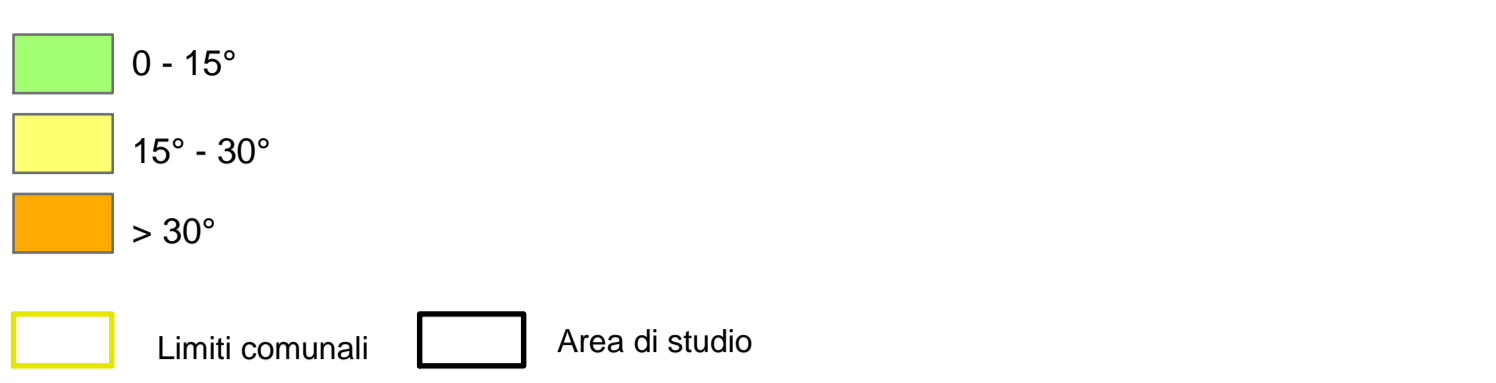
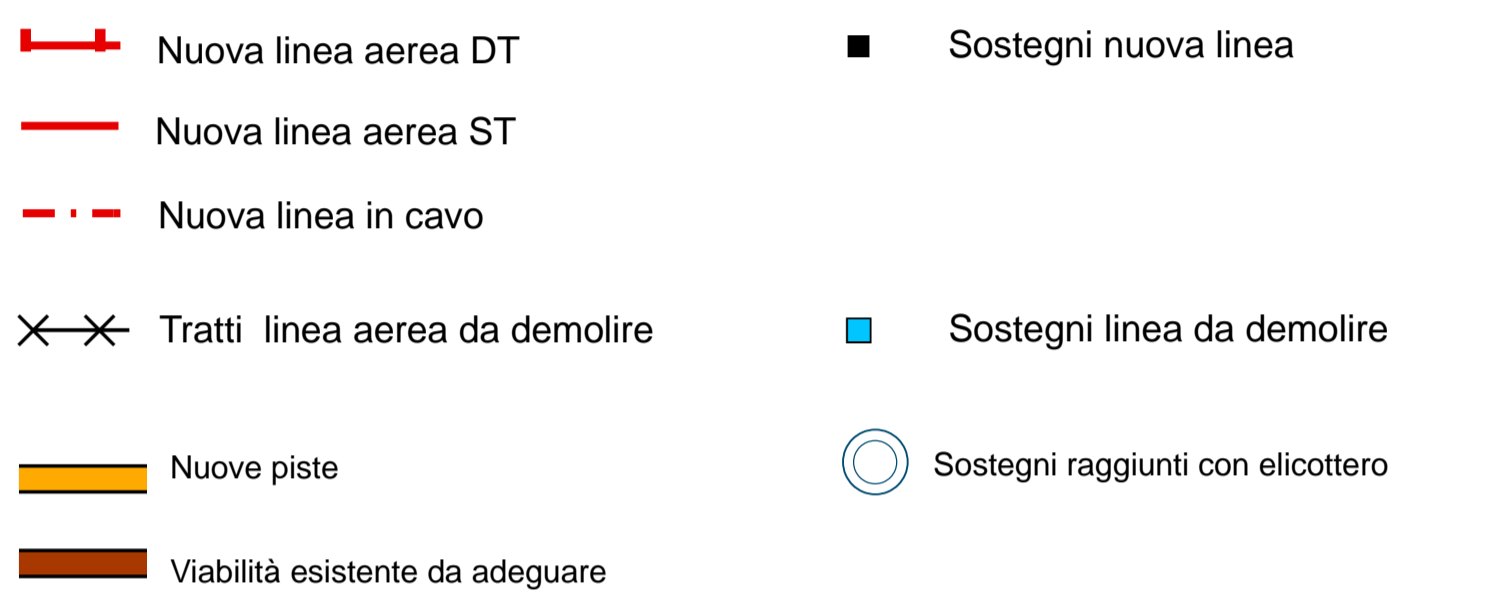


**Carta delle pendenze**



**Interconnessione a 150 kV "Sorrento - Vico Equense - Agerola - Lettere" ed opere connesse**



REVISIONI		CODICE DELL'ELABORATO		
00	15/04/2013	PRIMA EMISSIONE	Arch. F. Zaccara Dot. geol. P. Lorenzo	V. Pedicchioli ING. CRE-ASA
N.	DATA	DESCRIZIONE	ELABORATO	VERIFICATO
TIPOLOGIA DELL'ELABORATO		CODICE DELL'ELABORATO		
PLANIMETRIA		DEFR11001BASA00207_6.1		
PROGETTO		Interconnessione a 150 kV "Sorrento - Vico Equense - Agerola - Lettere" ed opere connesse		
RICAVATO DALLA DOC. TERNA		STUDIO DI COMPATIBILITA' IDROGEOLOGICA		
CLASSIFICAZIONE DI SICUREZZA		Carta delle pendenze		
NOME DEL FILE	SCALA CAD	FORMATO	SCALA	FOGLIO
DEFR11001BASA00207_6.1.PDF	1 unità = CAD	A1	1:10.000	1/6

Questo documento contiene informazioni di proprietà Terna Rete Italia S.p.A. e deve essere utilizzato esclusivamente dal destinatario in relazione alle finalità per le quali è stato ricevuto. È vietata qualsiasi forma di riproduzione o di divulgazione senza l'esplicito consenso di Terna Rete Italia S.p.A.

