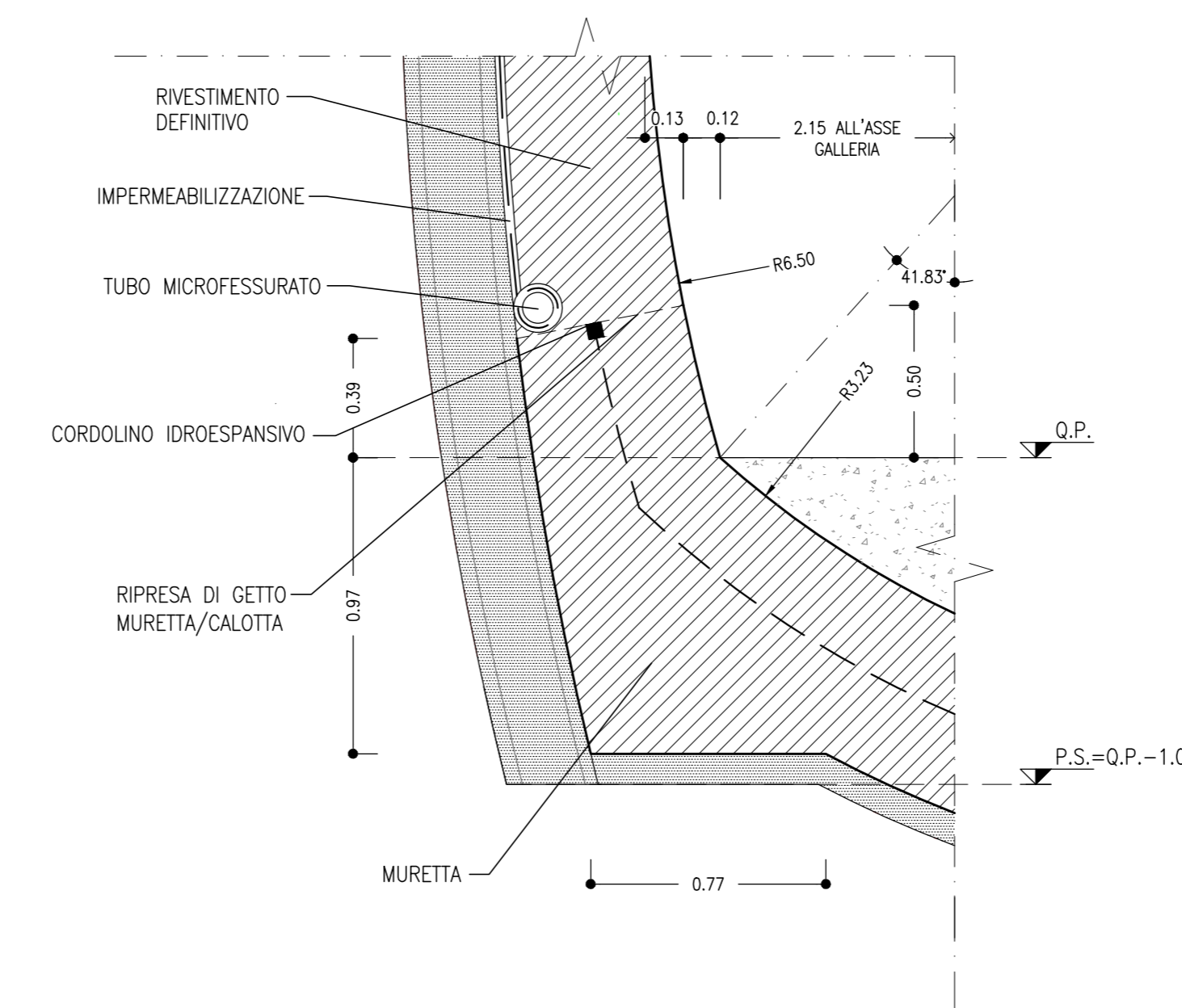
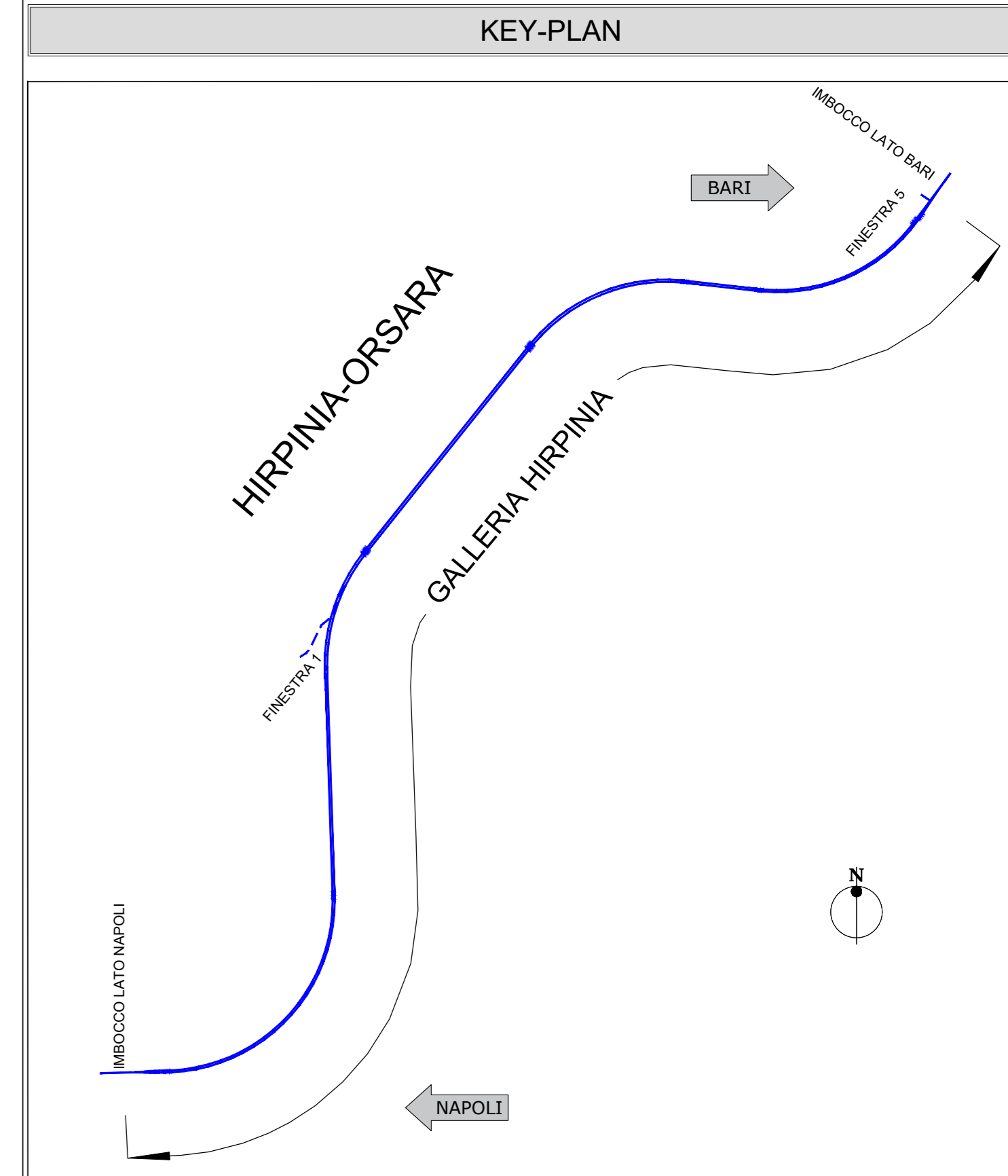


### DETTAGLIO "1" SCALA 1:20 PARTICOLARE MURETTA



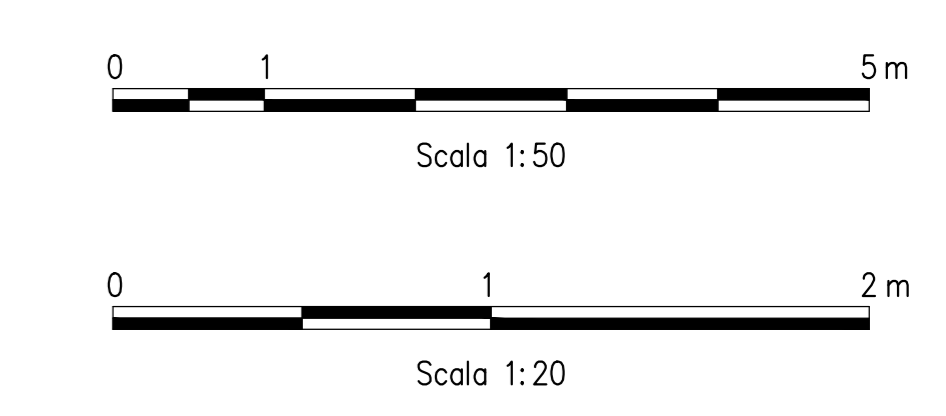
### TABELLA RIASSUNTIVA - BY-PASS BT AREA SICURA SEZIONE TIPO B2

RIVESTIMENTO DEFINITIVO	ARCO ROVESCIO E MURETTE Sp=0.60m IN CLS ARMATO (INCIDENZA 30kg/mc)
	CALOTTA Sp=0.50m IN CLS ARMATO (INCIDENZA 30kg/mc)



- ### LEGENDA
- P.C.= PIANO DEI CENTRI
  - Q.P.= QUOTA DI PROGETTO
  - P.S.= PIANO DI SCAVO

- ### NOTE GENERALI
- EVENTUALI DIFFERENZE TRA LE MISURE TOTALI E LE SOMMATORIE DELLE MISURE PARZIALI SONO DOVUTE AGLI ARROTONDAMENTI AUTOMATICI DI AUTOCAD
  - PER LE CARATTERISTICHE DEI MATERIALI E NOTE DI CARATTERE GENERALE SI RIMANDA ALL'ELABORATO IF3A02EZZSPGN000001
  - PER LE TRATTE DI APPLICAZIONE DELLE SEZIONI TIPO SI RIMANDA AGLI ELABORATI DI PROFILO GEOTECNICO



COMMITTENTE: **RFI** INFRASTRUTTURE FERROVIARIE ITALIANE - GRUPPO FERROVIE DELLO STATO ITALIANE

DIREZIONE LAVORI: **ITALFERR** GRUPPO FERROVIE DELLO STATO ITALIANE

APPALTATORE: **CONSORZIO** HIRPINIA - ORSARA AV

SOCI: **webuild Italia** and **PIZZAROTTI**

PROGETTAZIONE: **MANDATARIA** ROCK SOIL S.p.A. and **MANDANTE** NET CONSULTING, OPINI, GPF, and others.

**PROGETTO ESECUTIVO**

**ITINERARIO NAPOLI - BARI RADDOPPIO TRATTA APICE - ORSARA II LOTTO FUNZIONALE HIRPINIA - ORSARA BY01-BY-PASS**

BY-PASS TECNOLOGICI - ZONA AREA DI SICUREZZA  
SEZIONI BT  
Tipo B2 - Carpenteria

APPALTATORE Consorzio HIRPINIA - ORSARA AV 6 Direttore Tecnico Ing. F. M. Giannocci 08/06/2022	DIRETTORE DELLA PROGETTAZIONE Il Responsabile integrazione fra le varie prestazioni specialistiche Ing. G. Casari	PROGETTISTA <b>ROCK SOIL S.p.A.</b> Ing. G. Casari
--	---	--

COMMESSA LOTTO FASE ENTE TIPO DOC. OPERA/DISCIPLINA PROGR. REV. SCALA:

**I F 3 A 0 2 E Z Z B B B Y 0 1 0 0 1 2 0 B 1:50 1:20**

Rev.	Descrizione	Redatto	Data	Verificato	Data	Approvato	Data	Autorizzato Data
A	C 04.00 - Emissione 10kg	M. Augurio	04/03/22	A. Zimballi	04/03/22	M. Gatti	04/03/22	Ing. G. Casari
B	C 08.01 - A valle del cantiere	M. Augurio	04/03/22	A. Zimballi	04/03/22	M. Gatti	04/03/22	

File: IF3A02EZZBYY0100120B.dwg