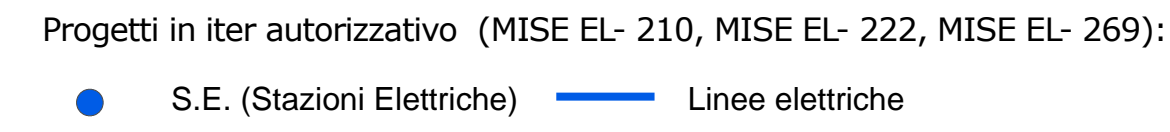
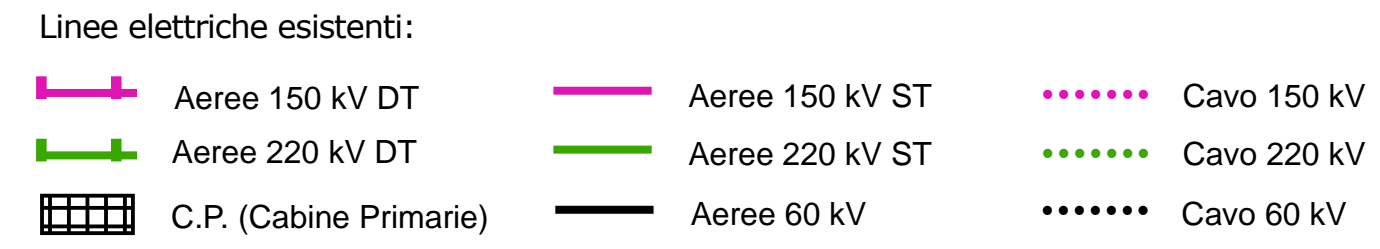
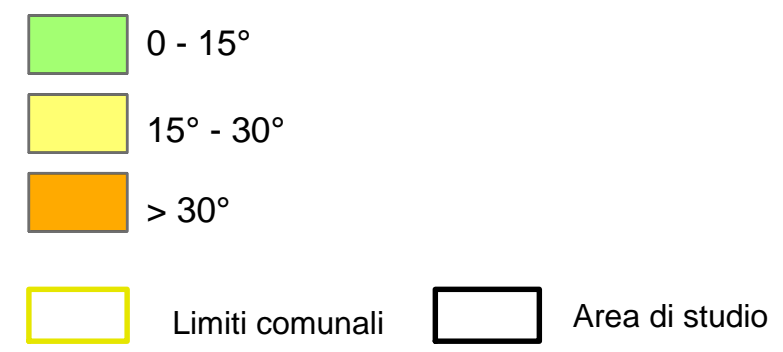
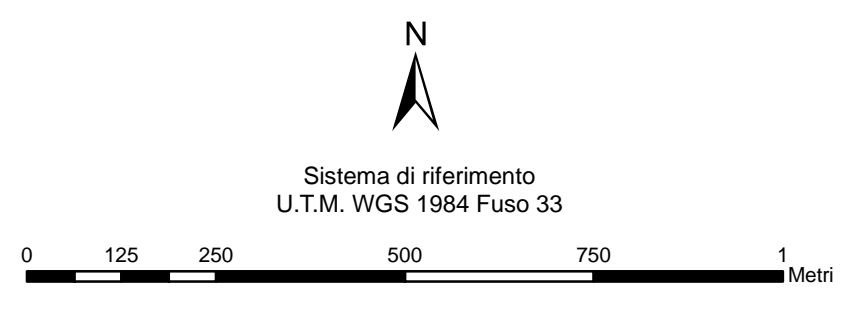
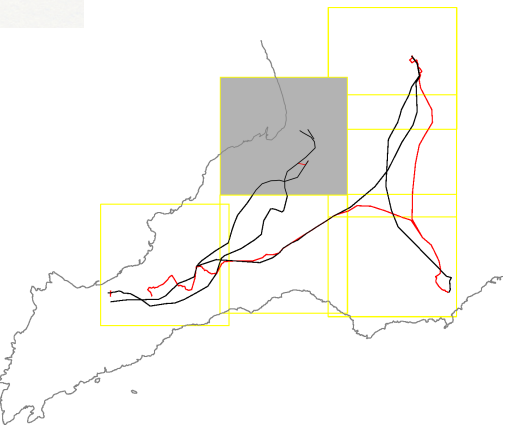
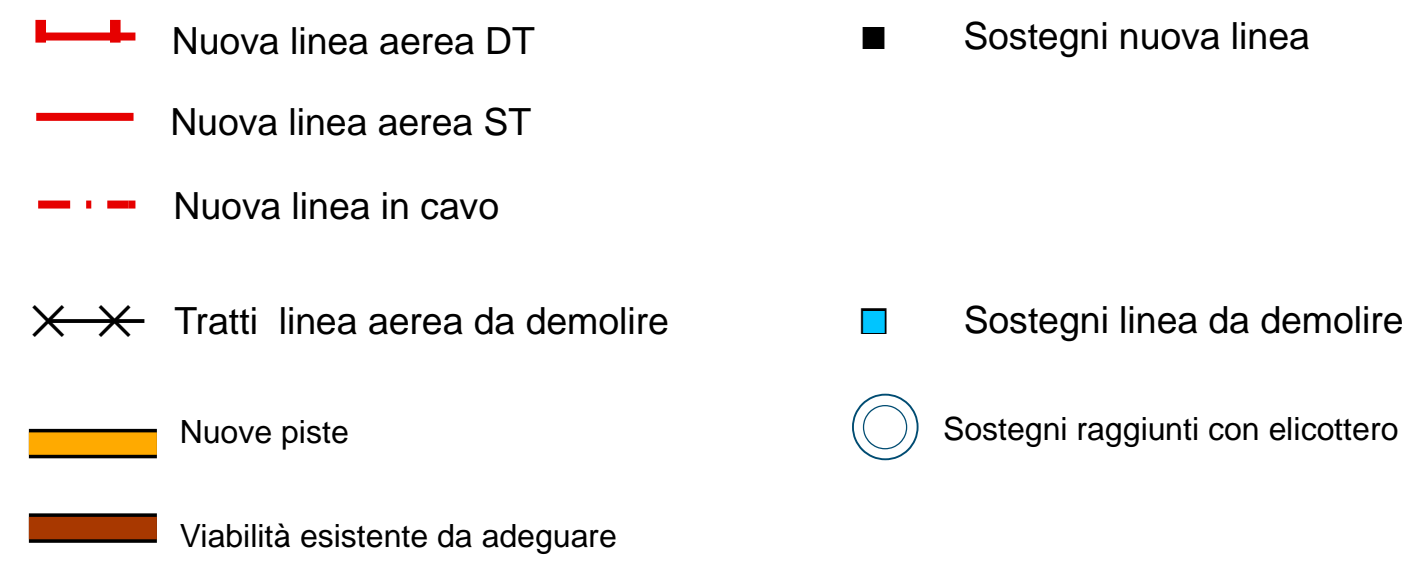


Carta delle pendenze



Interconnessione a 150 kV "Sorrento - Vico Equense - Agerola - Lettere" ed opere connesse



REVISIONI					
N.	DATA	DESCRIZIONE	ELABORATO	VERIFICATO	APPROVATO
00	15/04/2013	PRIMA EMISSIONE	Arch. F. Zaccara Dott. geol. P. Lorenzo	V. Pedacchini ING. CRE-ASA	N. Rivabene ING. CRE-ASA

TIPOLOGIA DELL'ELABORATO	CODICE DELL'ELABORATO			
PLANIMETRIA	DEFR11001BASA00207_6.6			
PROGETTO	Interconnessione a 150 kV "Sorrento - Vico Equense - Agerola - Lettere" ed opere connesse STUDIO DI COMPATIBILITA' IDROGEOLOGICA Carta delle pendenze			
RICAVATO DALLA DOC. TERNA				
CLASSIFICAZIONE DI SICUREZZA				
NOME DEL FILE	SCALA CAD	FORMATO	SCALA	FOGLIO
DEFR11001BASA00207_6.6.PDF	1 unità = CAD	A1	1:10.000	6/6

Questo documento contiene informazioni di proprietà Terna Rete Italia S.p.A. e deve essere utilizzato esclusivamente dal destinatario in relazione alle finalità per le quali è stato ricevuto. E' vietata qualsiasi forma di riproduzione o di divulgazione senza l'esplicito consenso di Terna Rete Italia S.p.A.
 This document contains information proprietary to Terna Rete Italia S.p.A. and it will have to be used exclusively for the purposes for which it has been furnished. Whichever shape of spreading or reproduction without the written permission of Terna Rete Italia S.p.A. is prohibi.

