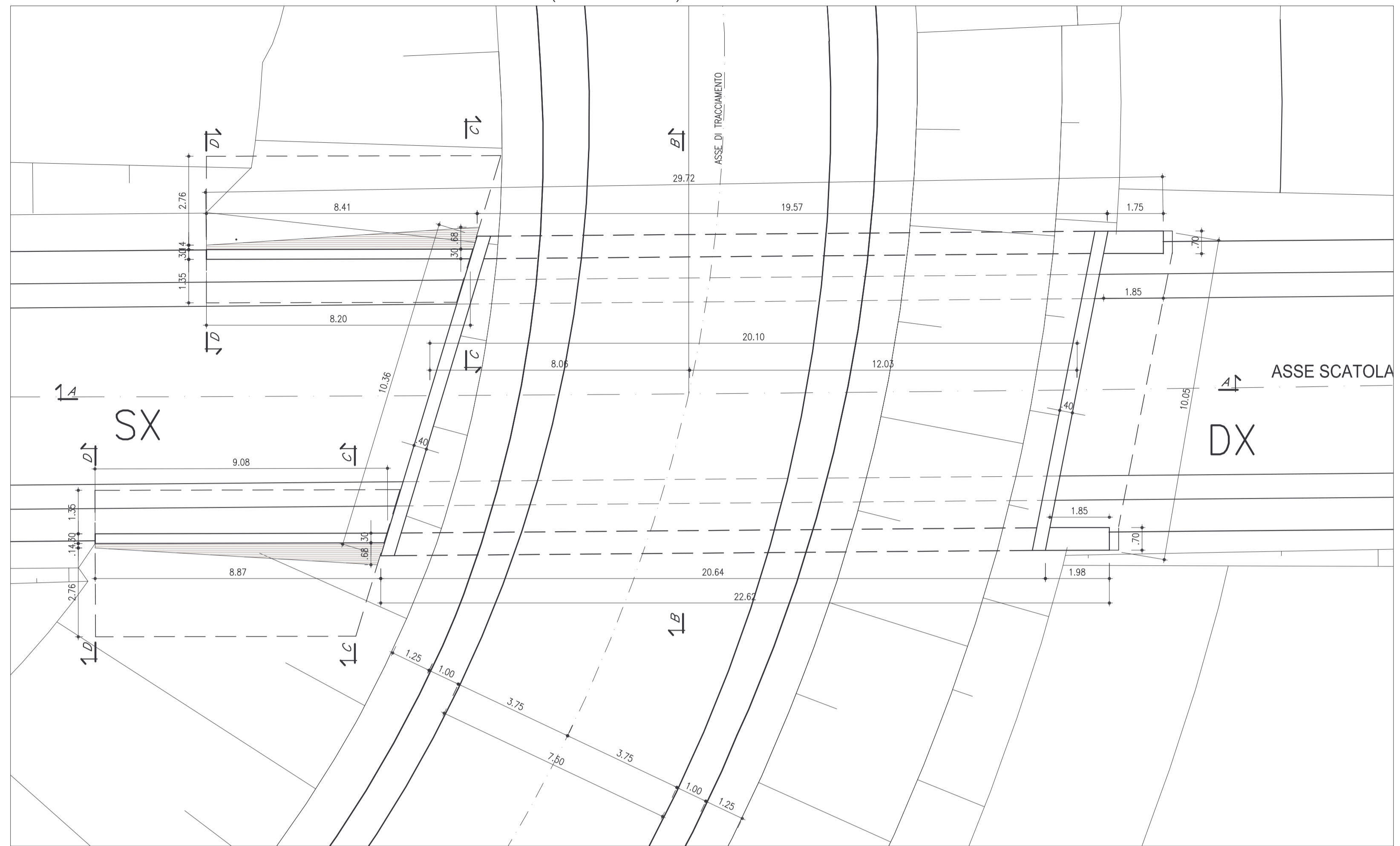
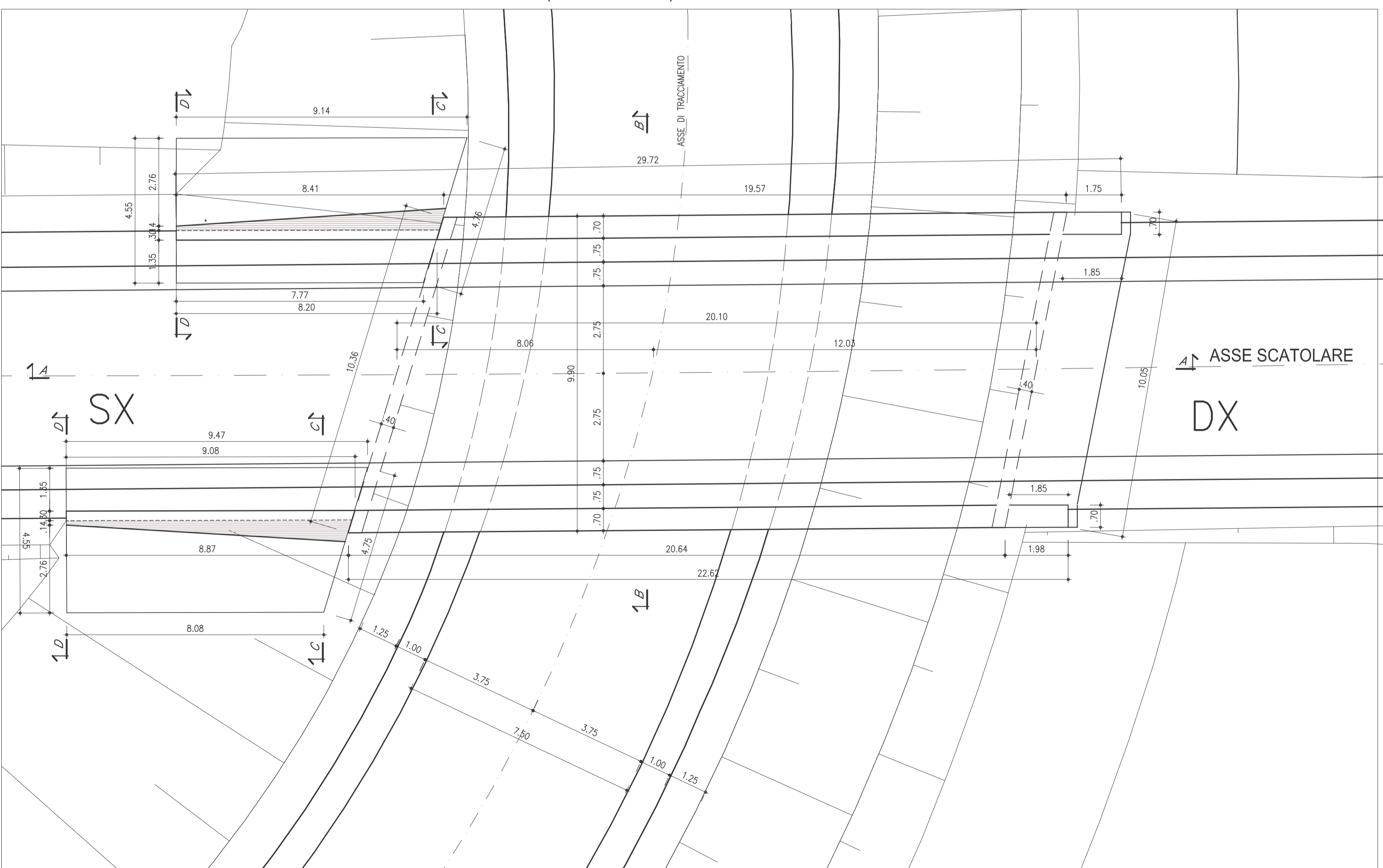


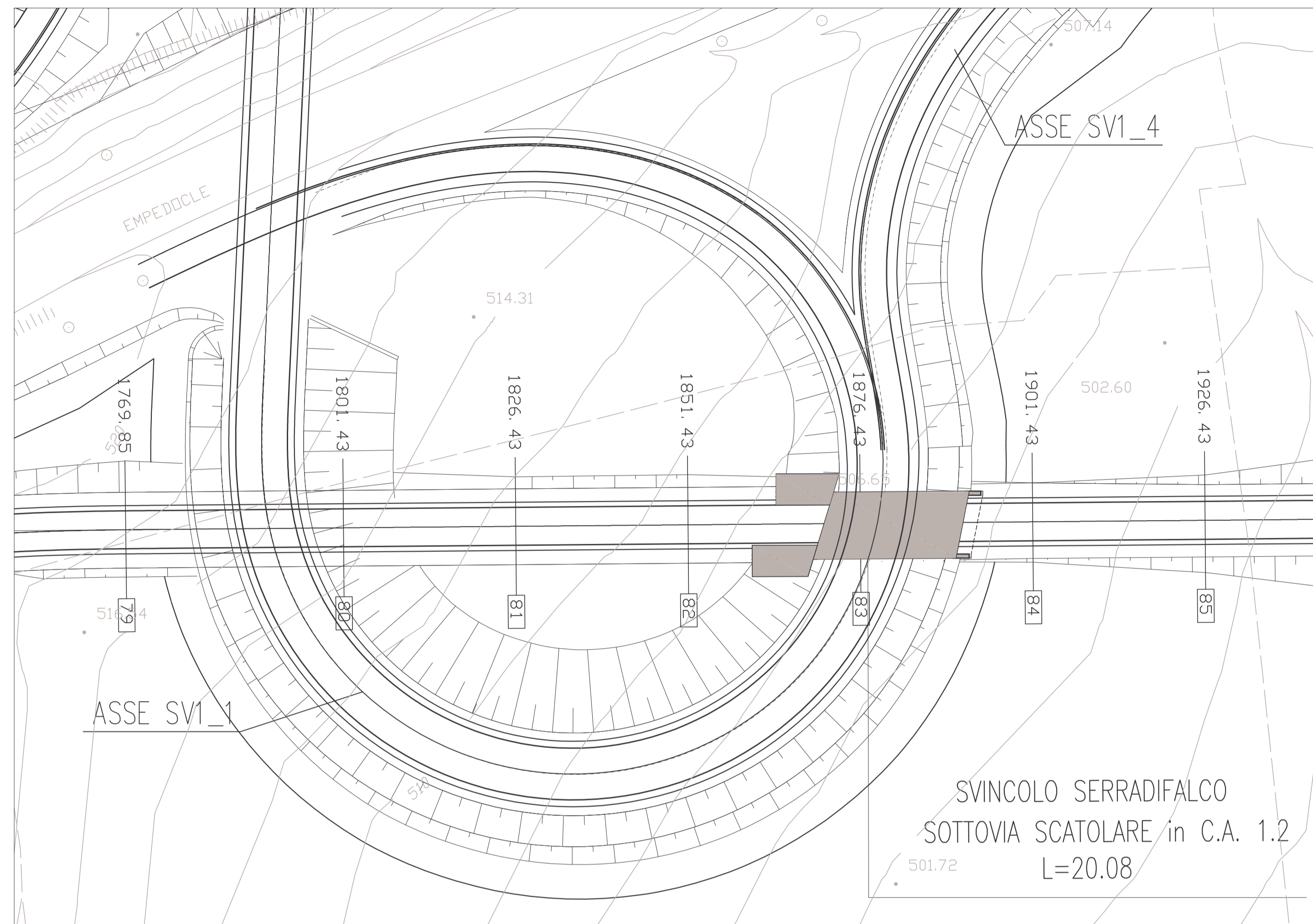
PIANTA
(SCALA 1 : 100)



FONDAZIONI
(SCALA 1 : 100)



STRALCIO PLANIMETRICO
(SCALA 1 : 500)



ANAS S.p.A.

Direzione Centrale Programmazione Progettazione

**CORRIDOIO PLURIMODALE TIRRENICO-NORD EUROPA
ITINERARIO AGRIGENTO -CALTANISSETTA-A19
S.S. N° 640 "DI PORTO EMPEDOCLE"
AMMODERNAMENTO E ADEGUAMENTO ALLA CAT. B DEL D.M. 5.11.2001
Dal km 44+000 allo svincolo con l'A19**

PROGETTO DEFINITIVO

GRUPPO DI PROGETTAZIONE

ATI:
TECHNITAL s.p.a. (mandataria)
S.I.S. Studio di Ingegneria Stradale s.r.l.
DELTA Ingegneria s.r.l.
INFRATEC s.r.l. Consulting Engineering
PROGIN s.p.a.

RESPONSABILI DI PROGETTO

Dott. Ing. M. Raccosta
Ordine Ing. Verona n° A1665
Prof. Ing. A. Bevilacqua
Ordine Ing. Palermo n° 4058
Dott. Ing. M. Carino
Ordine Ing. Agrigento n° A628
Dott. Ing. N. Troccoli
Ordine Ing. Potenza n° 836
Dott. Ing. S. Esposito
Ordine Ing. Roma n° 20837

IL GEOLOGO

INTEGRAZIONE PRESTAZIONI SPECIALISTICHE

Dott. Ing. M. Raccosta

VISTO: IL RESPONSABILE DEL PROCEDIMENTO

Dott. Ing. Massimiliano Fidenzi

VISTO: IL RESPONSABILE DEL SERVIZIO PROGETTAZIONE

Dott. Ing. Antonio Valente

DATA

PROTOCOLLO

**OPERE D'ARTE SUGLI SVINCOLI
SVINCOLO SERRADIFALCO**

**SOTTOVIA 1.2
PLANIMETRIA CON INDIVIDUAZIONE DELL'OPERA E PIANTE**

CODICE PROGETTO

L0407B D 0501

NOME FILE

L0407B_D_0501_V01_ST02_STR_PP01_A.DWG

REVISIONE

A

FOGLIO

01 di 01

SCALA:

VARIE

D

C

B

A

REV.

EMISSIONE

G. Fusani

F. Arcuti

C. Merro

DESCRIZIONE

DATA

VERIFICATO
RESP. TECNICO

CONTROLLATO
RESP. D'ITINERARIO

APPROVATO
RESP. DI SETTORE


```
ERROR: syntaxerror
OFFENDING COMMAND: --nostringval--
STACK:
/Title
()
/Subject
(D:2006021122408)
/ModDate
()
/Keywords
(PDFCreator Version 0.8.0)
/Creator
(D:2006021122408)
/CreationDate
(CLIENT05)
/Author
-mark-
```