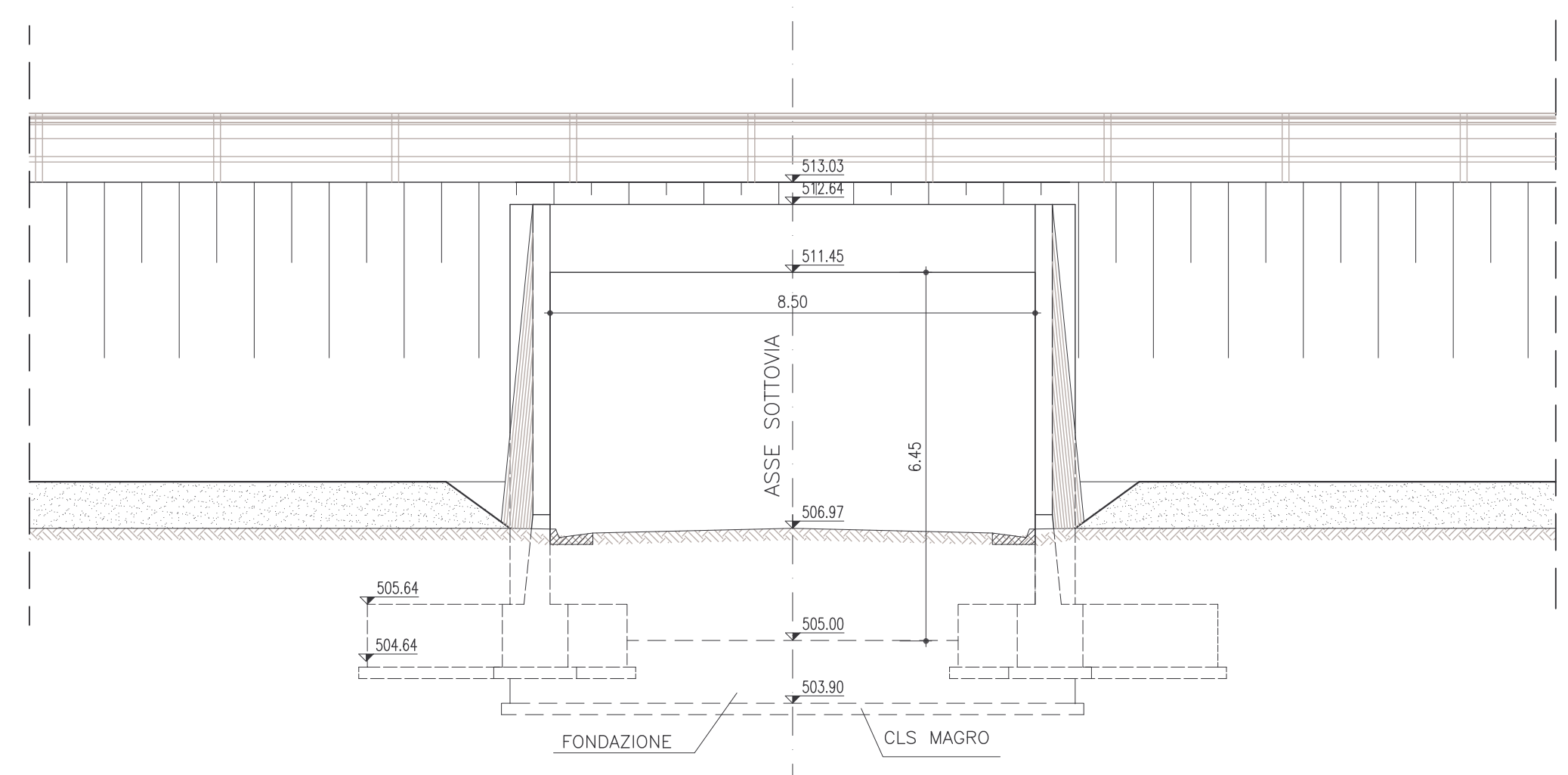
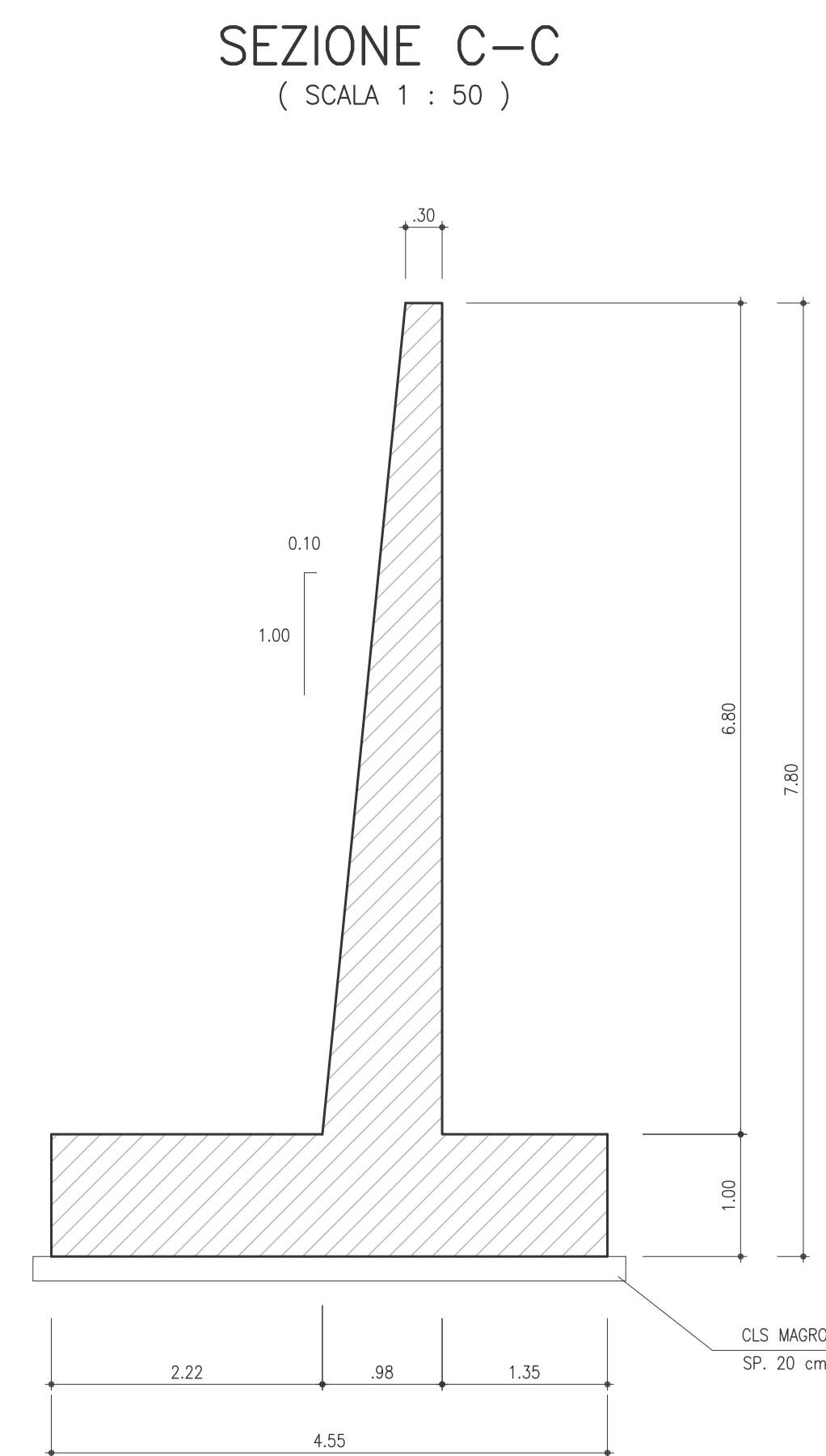
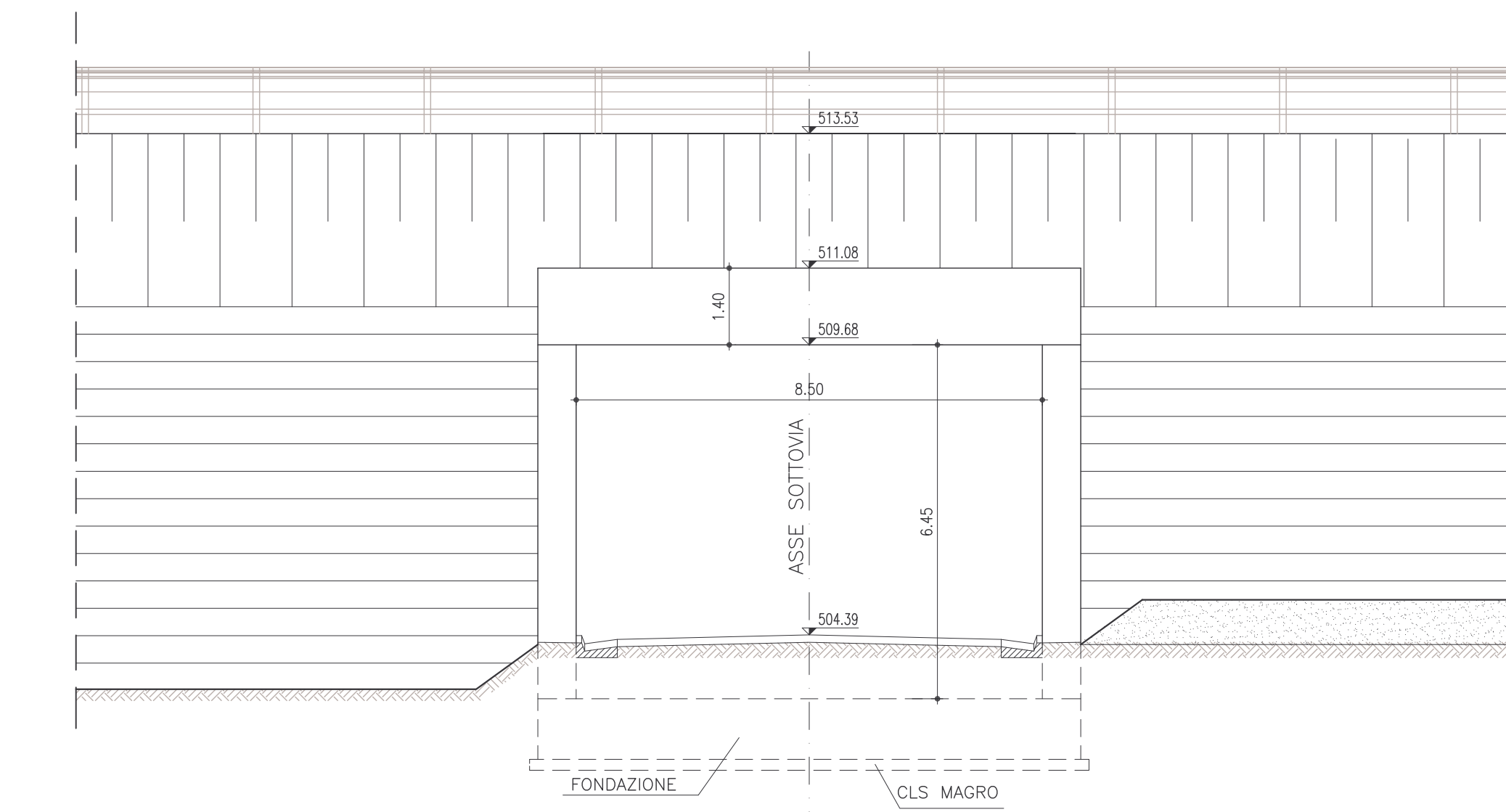


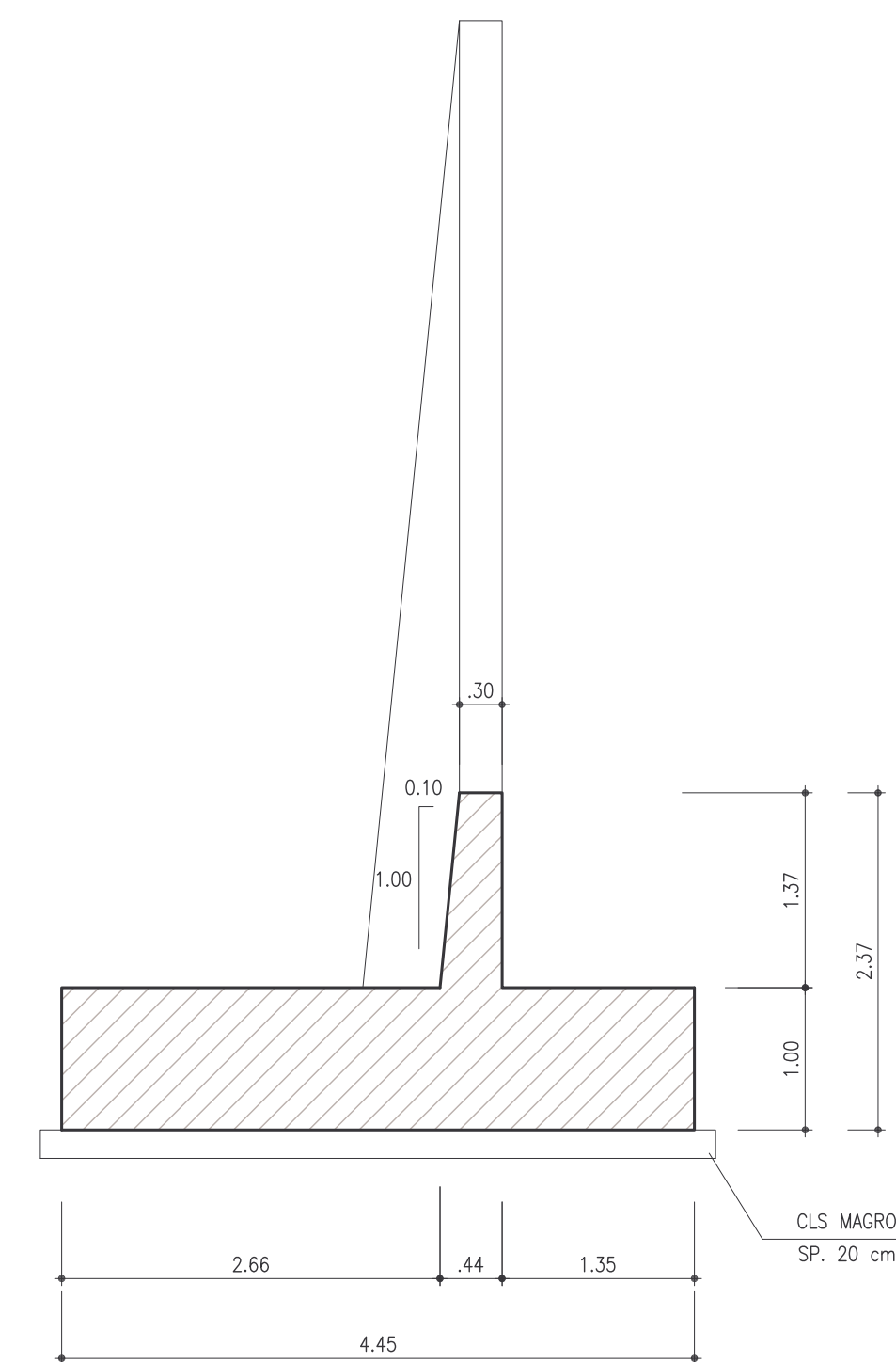
PROSPETTO SX
(SCALA 1:100)



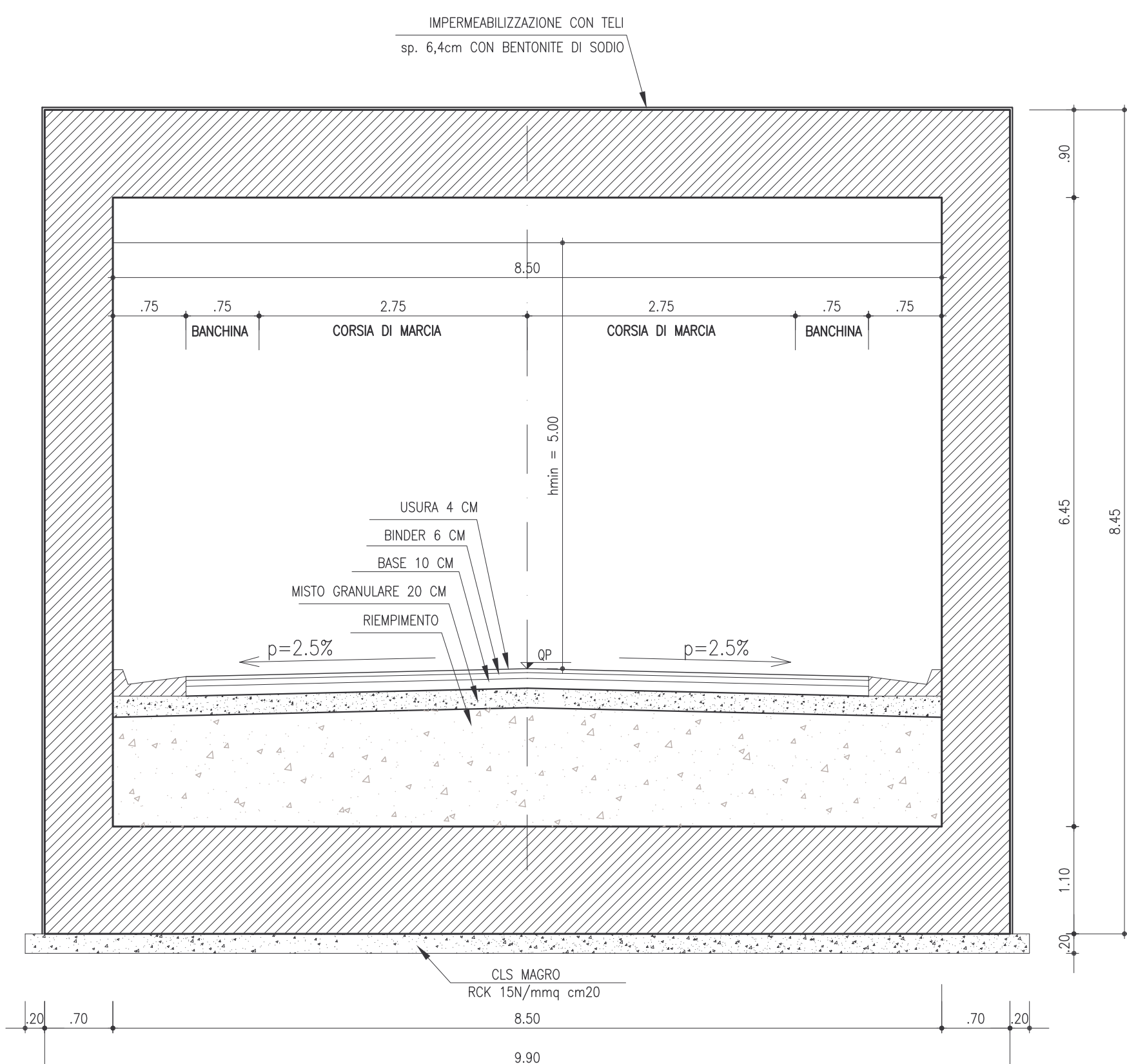
PROSPETTO DX
(SCALA 1:100)

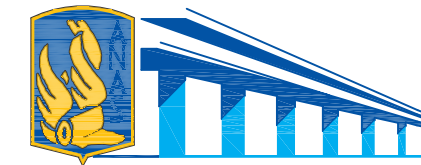


SEZIONE D-D
(SCALA 1:50)



SEZIONE B-B
(SCALA 1:50)





ANAS S.p.A.
Direzione Centrale Programmazione Progettazione

**CORRIDOIO PLURIMODALE TIRRENICO-NORD EUROPA
ITINERARIO AGRIGENTO -CALTANISSETTA-A19
S.S. N° 640 "DI PORTO EMPEDOCLE"
AMMODERNAMENTO E ADEGUAMENTO ALLA CAT. B DEL D.M. 5.11.2001
Dal km 44+000 allo svincolo con l'A19**

PROGETTO DEFINITIVO

<p>GRUPPO DI PROGETTAZIONE</p> <p>ATI: TECHNITAL s.p.a. (mandataria) S.I.S. Studio di Ingegneria Stradale s.r.l. DELTA Ingegneria s.r.l. INFRATEC s.r.l. Consulting Engineering PROGIN s.p.a.</p>	<p>RESPONSABILI DI PROGETTO</p> <p>Dott. Ing. M. Raccosta Ordine Ing. Verona n° A1665 Prof. Ing. A. Bevilacqua Ordine Ing. Palermo n° 4008 Dott. Ing. M. Carino Ordine Ing. Agrigento n° A628 Dott. Ing. M. Traccoli Ordine Ing. Potenza n° 836 Dott. Ing. S. Esposito Ordine Ing. Roma n° 20837</p> <p>IL GEOLOGO</p> <p>INTEGRAZIONE PRESTAZIONI SPECIALISTICHE</p> <p>Dott. Ing. M. Raccosta</p>	
<p>VISTO IL RESPONSABILE DEL PROCEDIMENTO</p> <p>Dott. Ing. Massimiliano Fidenzi</p>	<p>VISTO IL RESPONSABILE DEL SERVIZIO PROGETTAZIONE</p> <p>Dott. Ing. Antonio Valente</p>	<p>DATA</p> <p>PROTOCOLLO</p>

**OPERE D'ARTE SUGLI SVINCOLI
SVINCOLO SERRADIFALCO**

**SOTTOVIA 1.2
PROSPETTI SEZIONI E PROFILO LONGITUDINALE**

CODICE PROGETTO	NOME FILE	REVISIONE	FOGLIO
L0407B D 0501	L0407B_D_0501_V01_STR_D01_A.DWG	A	01
CODICE ELAB.	V01 S1 02 STR D1 01		
D			
C			
B			
A	EMISSIONE	G. Fasoli	F. Anselmi
REV.	DESCRIZIONE	DATA	VERIFICATO RESP. TECNICO
			CONTROLLATO RESP. STIPENDIARIO
			APPROVATO RESP. DI SETTORE