














**AREE PROTETTE**

-  SIC (Siti di Interesse Comunitario)
-  ZPS (Zone di Protezione Speciale)







**Parco Regionale dei Monti Lattari**

-  Zona A - Area di riserva integrale
-  Zona B - Area di riserva generale
-  Zona C - Area di riserva controllata
-  Riserva naturale Valle delle Ferriere
-  Area naturale marina protetta Punta Campanella
-  Limiti comunali

- Linee elettriche esistenti:
-  Aeree 150 kV DT
  -  Aeree 150 kV ST
  -  Cavo 150 kV
  -  Aeree 220 kV DT
  -  Aeree 220 kV ST
  -  Cavo 220 kV
  -  C.P. (Cabine Primarie)
  -  Aeree 60 kV
  -  Cavo 60 kV

- Progetti in iter autorizzativo (MISE EL- 210, MISE EL- 222, MISE EL- 269):
-  S.E. (Stazioni Elettriche)
  -  Linee elettriche

**Interconnessione a 150 kV "Sorrento - Vico Equense - Agerola - Lettere" ed opere connesse**

-  Nuova linea aerea DT
-  Nuova linea aerea ST
-  Nuova linea in cavo
-  Tratti linea aerea da demolire
-  Sostegni nuova linea
-  Sostegni linea da demolire

ORDINE DEGLI ARCHITETTI PIANIFICATORI PAESAGGISTI E CONSERVATORI PROVINCIA DI NAPOLI

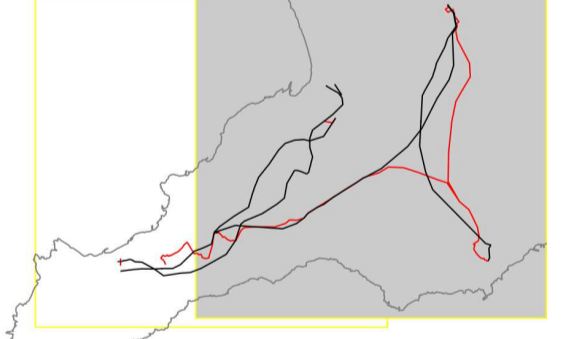
**Paolo Zaccaria** architetto


42

N

Sistema di riferimento U.T.M. WGS 1984 Fuso 33

0 250 500 1.000 1.500 2.000 Metri



REVISIONI		TIPOLOGIA DELL'ELABORATO		CODICE DELL'ELABORATO	
00	15/12/2012	PRIMA EMISSIONE	Arch. F. Zaccaria	V. Pedacchini	N. Rivabene
N.	DATA	DESCRIZIONE	ELABORATO	ING-CRE-ASA	VERIFICATO
				ING-CRE-ASA	APPROVATO
PLANIMETRIA		DEFR11001BASA00162-6.2			
PROGETTO		Interconnessione a 150 kV "Sorrento - Vico Equense - Agerola - Lettere" ed opere connesse			
RICAVATO DALLA DOC. TERNA					
CLASSIFICAZIONE DI SICUREZZA		STUDIO DI IMPATTO AMBIENTALE		AREE PROTETTE	
NOME DEL FILE	SCALA CAD	FORMATO	SCALA	FOGLIO	
DEFR11001BASA00162-6.2.PDF	1 unità = CAD	A1	1:25.000	2/2	

Questo documento contiene informazioni di proprietà Terna Rete Italia S.p.A. e deve essere utilizzato esclusivamente dal destinatario in relazione alle finalità per le quali è stato ricevuto. E' vietata qualsiasi forma di riproduzione o di divulgazione senza l'esplicito consenso di Terna Rete Italia S.p.A. This document contains information proprietary to Terna Rete Italia S.p.A. and it will have to be used exclusively for the purposes for which it has been furnished. Whichever shape of spreading or reproduction without the written permission of Terna Rete Italia S.p.A. is prohibi.

