COROGRAFIA DI INQUADRAMENTO - scala 1:25.000

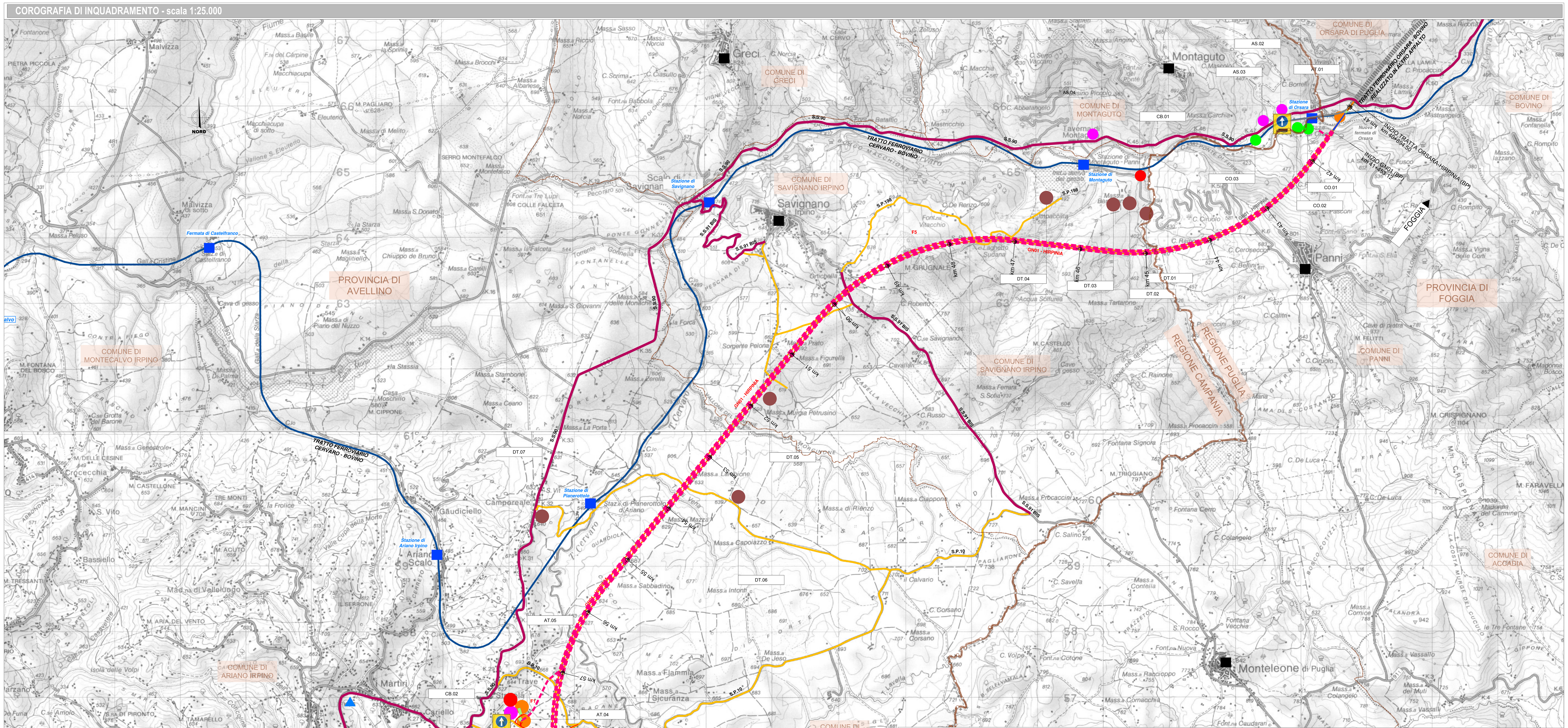

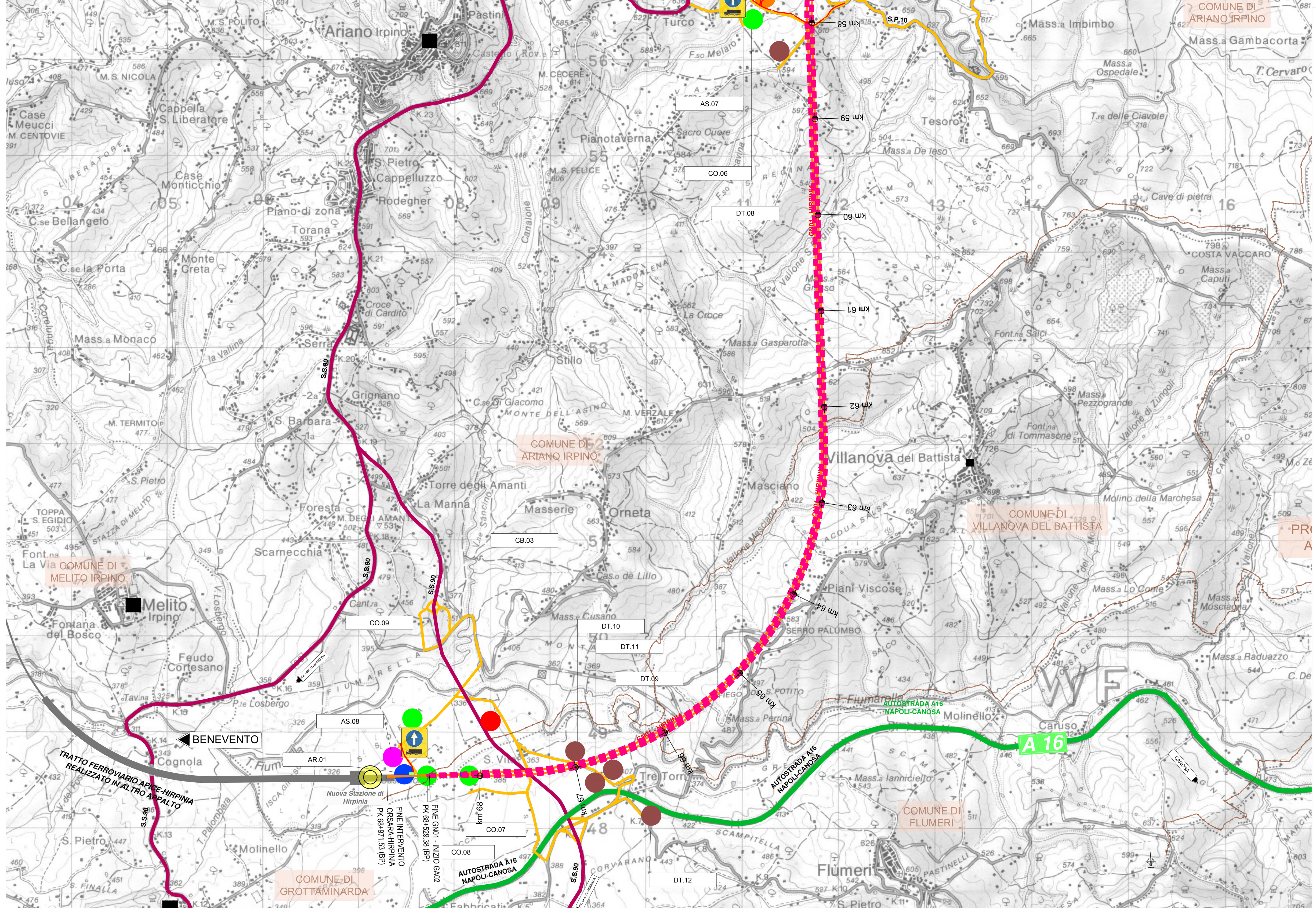

ZONA	AREE STOCCAGGIO	VOLUME IN BANCO [mc]	VOLUME TOTALE Volume in banco x 1,2 [mc]	SITI DI CONFERIMENTO	COMUNE / INDIRIZZO	CAPACITA' RICETTIVA [mc]	QUANTITA' EFFETTIVA CONFERITA [mc]	CAPACITA' RESIDUA [mc]	DISTANZA [km]	DISTANZA MEDIA PESATA [km]	DISTANZA MEDIA PESATA TOTALE [km]	PERCORSO	TEMPO PERCORRENZA
Imbocco lato Bari	AS02/AS03/CO03	2.440.447	2.928.537	Annibale Roberto	Savignano Irpino Sito La FERRARA	1.000.000	1.000.000	0	13,8	34,7	27,4	SS90 / SP exSS91bis	19'
				BGT Srl	Benevento Sito Cava De Angelis	700.000	666.860	33.140	63,1			SS90bis /SS212	49'
				Lo Russo Contrada di Fesella	Melito Irpino Contrada di Fesella	700.000	661.677	0	37,4			SS90	43'
				Vito Alterio Gessi	Anzano di Puglia Sito GESSARA - Quote	200.000	200.000	0	28,8			SP136bis	37'
				Inerti Ufita	Castel Baronia Sito Cava di ghiaia	245.000	0	0	46,6			SS90	36'
				Del Vecchio-Zaffiro	Montecalvo Irpino Torrente Ufita	400.000	400.000	0	38			SS90	51'
Finestra F1	AS07	281.936	338.323	Lo Russo Lambione	Ariano Irpino Località LAMBIONE	300.000	300.000	0	9,5	10,5		SS90	17'
				Lo Russo Contrada di Fesella	Melito Irpino Contrada di Fesella	700.000	38.323	0	18,7			SP237	28'
Imbocco lato Napoli	AS08	2.067.788	2.481.346	Cave Lombardi	Sant'Angelo dei Lombardi Contrada Monticchio	1.500.000	1.236.346	263.654	26,3	20,8		SS303	31'
				Zaffiro-Girasole	San Nicola Baronia Località Bosco di Montagliano	1.000.000	900.000	100.000	13,9			SP236	18'
				Inerti Ufita	Castel Baronia Sito Cava di ghiaia	245.000	245.000	0	18,8			SP235	16'
				Oppido- Zaffiro	Ariano Irpino	130.000	0	130.000	NOTA: SITI A DISPOSIZIONE				
				Del Vecchio-Zaffiro	Flumeri Vallone del Cervo	100.000	0	100.000					

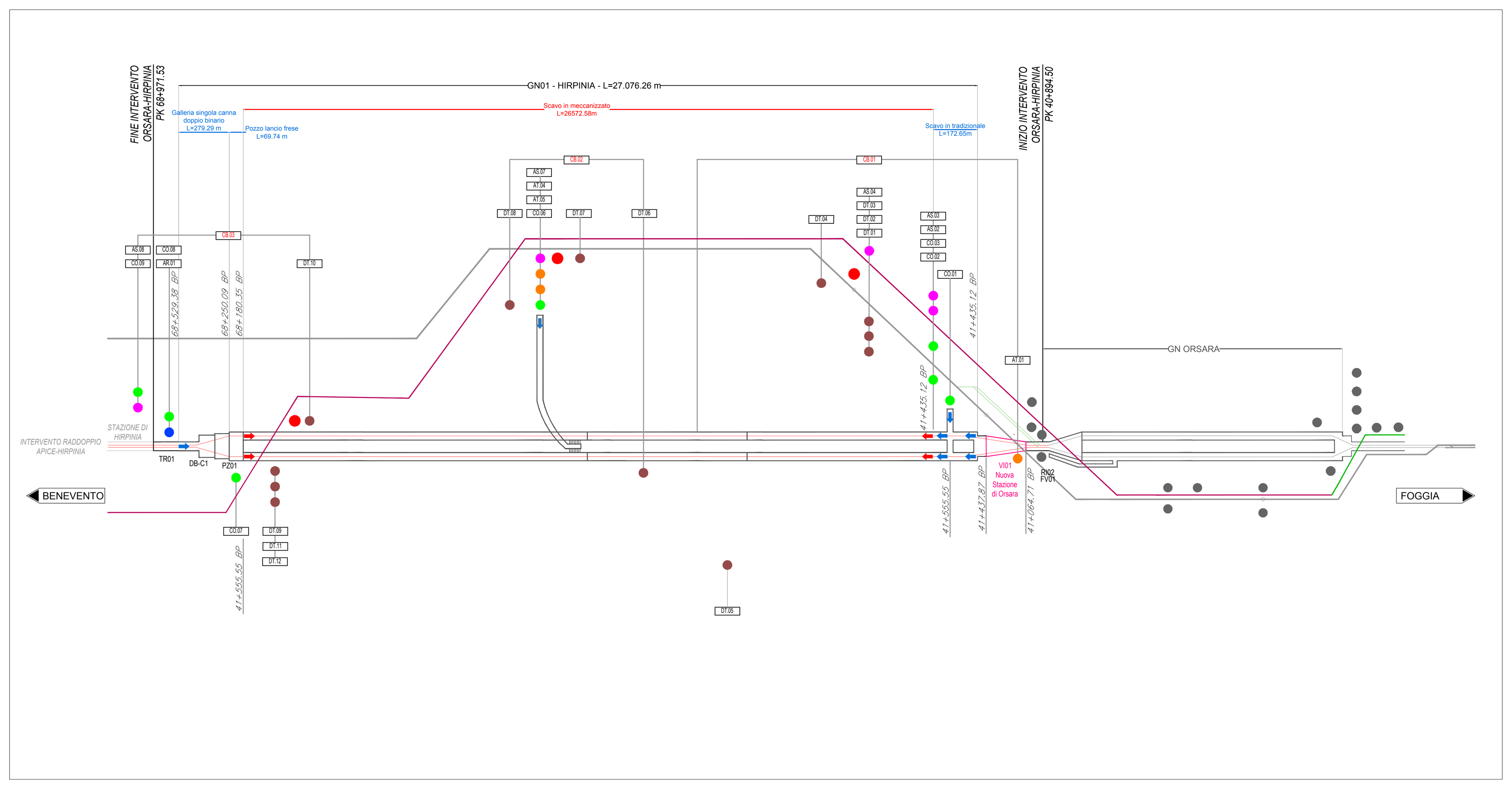

LEGENDA

- Confini comunali
- Confini provinciali
- Confini regionali
- Ferrovia linea storica
- Stazione Hirpinia
- Ferrovia di progetto
- Altri Lotti in progetto
- Viadotti di progetto
- Gallerie e Finestre di progetto
- Piazzali e Stazioni di progetto
- Fabbricati di progetto
- Viabilità di progetto

CB - CANTIERE BASE	VIABILITA' PRINCIPALE (SS90)
CO - CANTIERE OPERATIVO	VIABILITA' SECONDARIA (SP/strade locali)
AT - AREA TECNICA	PISTA DI CANTIERE
AS - AREA DI STOCCAGGIO	FOGGIA DIREZIONI
DT - DEPOSITO TEMPORANEO	
AR - CANTIERE DI ARMAMENTO	
COMUNE / LOCALITA'	
STAZIONE FERROVIARIA	
VARCO DI CANTIERE ORIGINE DI PERCORSO DEI VEICOLI AI SITI DI CONFERIMENTO	

NOTE

– *I FLUSSI DI TRAFFICO VERSO I SITI DI CONFERIMENTO FINALE SONO INDICATI NEL DOCUMENTO IF3A02EZZRGTA0000000 RELATIVO AGLI APPROFONDIMENTI TECNICI SULLA GESTIONE DELLE TERRE E ROCCE DA SCAVO ALL'INTERNO DEL QUALE PER OGNI PERCORSO È FORNITA UNA APPOSITA SCHEDA*

COMMITTENTE: RFI RETE FERROVIARIA ITALIANA – GRUPPO FERROVIE DELLO STATO ITALIANE

DIREZIONE LAVORI: ITALFERR – GRUPPO FERROVIE DELLO STATO ITALIANE

APPALTATORE: CONSORZIO: HIRPINIA - ORSARA AV — SOCI: webuild Italia, PIZZAROTTI

PROGETTAZIONE: MANDATARIA: ROCKSOIL S.p.A. — MANDANTI: NET ENGINEERING, PINI ITALIA, GCF, ELETTRI-FER

PROGETTO ESECUTIVO

ITINERARIO NAPOLI - BARI
RADDOPPIO TRATTA APICE - ORSARA
II LOTTO FUNZIONALE HIRPINIA - ORSARA

CANTIERIZZAZIONE

GENERALE

Corografia di inquadramento generale della cantierizzazione con individuazione siti di destinazione finale del materiale di scavo

APPALTATORE	DIRETTORE DELLA PROGETTAZIONE	PROGETTISTA
Consorzio HIRPINIA - ORSARA AV Il Direttore Tecnico Ing. P. M. Gianvecchio 01/07/2022	Il Responsabile integrazione fra le varie prestazioni specialistiche Ing. G. Cassani	NET ENGINEERING Ing. R. Zanon

COMMESSA	LOTTO	FASE	ENTE	TIPO DOC.	OPERA/DISCIPLINA	PROGR.	REV.	SCALA:
IF3A	02	E	ZZ	C3	CA0000	001	B	1:25000

Rev.	Descrizione	Redatto	Data	Verificato	Data	Approvato	Data	Autorizzato Data
A	C 08.00 - Emissione 180gg	A. Celsi	08/02/2022	F. Cervellin	08/02/2022	C. Zecchin	08/02/2022	Ing. R. Zanon
B	C 08.01 - A valle del contraddittorio	A. Celsi	01/07/2022	F. Cervellin	01/07/2022	C. Zecchin	01/07/2022	01/07/2022

File: IF3A02EZZC3CA0000001B.dwg | n.Elab.: