
















Piano Regolatore Generale - Comune Agerola

Zone del PRG interessate dall'opera

-  ZONA B6 - edificata in tutto o in parte a prevalente uso produttivo, artigianale, industriale
-  ZONA E1 - a prevalente destinazione produttiva
-  ZONA F6 V - Parco Territoriale urbano di via Radicosa
-  ZONA F6 B5 - Superfici di agglomerato urbano ad uso di spazi pubblici, o riservati alle attività collettive, al verde pubblico o a parcheggi o ad attrezzature pubbliche di interesse generale
-  SUBZONA F6.E1 - ad uso agro-silvo-pastorale
-  ZONA F7 - Parco Territoriale montano
F7 I - Parco Territoriale del Pianoro di Pontichito
F7 II - Parco Territoriale di colle S. Angelo
F7 III - Parco Territoriale di Mandria Vecchia
F7 IV - Parco Territoriale del Goffone
F7 V - Parco Territoriale urbano di Punta Paipo
-  SUBZONA F7.E1 - ad uso agro-silvo-pastorale
-  SUBZONA F7.F1 - ad uso di spazi pubblici di progetto, per attività collettive, verde attrezzato o parcheggi, o ad attrezzature pubbliche di interesse generale
-  SUBZONA F7.R - di restauro del paesaggio
-  SUBZONA G1 - di "tutela naturale", delle emergenze tettoniche e morfologiche
-  SUBZONA G2 - di tutela dei terrazzamenti della costiera Amalfitana
-  SUBZONA G3 - di tutela delle aree agricole adibite a colture pregiate di altissimo valore ambientale
-  SUBZONA G4 - di tutela delle aree prevalentemente a manto boscoso o a pascolo
-  SUBZONA G5 - di tutela idrogeologica e di difesa del suolo, concernente le incisioni dei corsi d'acqua
-  Fonti, sorgenti







Linee elettriche esistenti:

-  Aeree 150 kV DT
-  Aeree 150 kV ST
-  Cavo 150 kV
-  Aeree 220 kV DT
-  Aeree 220 kV ST
-  Cavo 220 kV
-  C.P. (Cabine Primarie)
-  Aeree 60 kV
-  Cavo 60 kV


Progetti in iter autorizzativo (MISE EL- 210, MISE EL- 222, MISE EL- 269):

-  S.E. (Stazioni Elettriche)
-  Linee elettriche

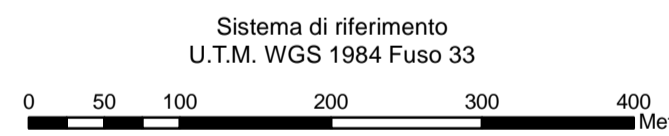
Interconnessione a 150 kV "Sorrento - Vico Equense - Agerola - Lettere" ed opere connesse


-  Nuova linea aerea DT
-  Sostegni nuova linea
-  Nuova linea aerea ST
-  Nuova linea in cavo
-  Tratti linea aerea da demolire
-  Sostegni linea da demolire


OPERE DEL
ARCHITETTO
PAESAGGISTI
CONSERVATORI
PROVINCIA DI NAPOLI
architetto



Sistema di riferimento
U.T.M. WGS 1984 Fuso 33





REVISIONI		TIPOLOGIA DELL'ELABORATO		CODICE DELL'ELABORATO	
00	15/12/2012	PRIMA EMISSIONE	Arch. F. Zaccara	V. Piedacchini	N. Rivabene
N.	DATA	DESCRIZIONE	ELABORATO	VERIFICATO	APPROVATO
PLANIMETRIA		DEFR11001BASA00162-8.8.1			
PROGETTO		Interconnessione a 150 kV "Sorrento - Vico Equense - Agerola - Lettere" ed opere connesse			
RICAVATO DALLA DOC. TERNA		STUDIO DI IMPATTO AMBIENTALE Stralcio del P.R.G. del Comune di Agerola			
CLASSIFICAZIONE DI SICUREZZA					
NOME DEL FILE	SCALA CAD	FORMATO	SCALA	FOGLIO	
DEFR11001BASA00162-8.8.1.PDF	1 unità = CAD	A1	1:5.000	12/19	

Questo documento contiene informazioni di proprietà Terna Rete Italia S.p.A. e deve essere utilizzato esclusivamente dal destinatario in relazione alle finalità per le quali è stato ricevuto. E' vietata qualsiasi forma di riproduzione o di divulgazione senza l'esplicito consenso di Terna Rete Italia S.p.A. This document contains information proprietary to Terna Rete Italia S.p.A. and it will have to be used exclusively for the purposes for which it has been furnished. Whichever shape of spreading or reproduction without the written permission of Terna Rete Italia S.p.A. is prohibi.

