

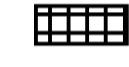



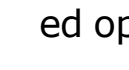





Variante al P.R.G. - Comune di Castellammare di Stabia

Zone della Variante al P.R.G. interessate dall'opera

-  A2 - INSEDIAMENTI COLLINARI
-  E2 - ZONA AGRICOLA: VIGNETI, ULIVETI, ETC.
-  E3 - ZONA AGRICOLA: BOSCHIVA, MACCHIA MEDITERRANEA
-  E4 - ZONA DI RISERVA CONTROLLATA PARCO MONTI LATTARI
-  E5 - ZONA DI RISERVA GENERALE PARCO MONTI LATTARI
-  F5 - ZONA DI ATTREZZATURE DI INTERESSE COMUNE
-  F9 - ZONA DI ATTREZZATURE TERMALI
-  F10 - ZONA INEDIFICABILE DI RISPETTO
-  F13 - ZONA ARCHEOLOGICA
-  F16 - PARCHEGGIO
-  LIMITI DI ZT PREVISTE DAL PUT


- Linee elettriche esistenti:**
-  Aeree 150 kV DT
 -  Aeree 150 kV ST
 -  Cavo 150 kV
 -  Aeree 220 kV DT
 -  Aeree 220 kV ST
 -  Cavo 220 kV
 -  C.P. (Cabine Primarie)
 -  Aeree 60 kV
 -  Cavo 60 kV

- Progetti in iter autorizzativo (MISE EL- 210, MISE EL- 222, MISE EL- 269):**
-  S.E. (Stazioni Elettriche)
 -  Linee elettriche

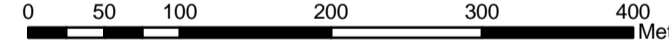
Interconnessione a 150 kV "Sorrento - Vico Equense - Agerola - Lettere" ed opere connesse

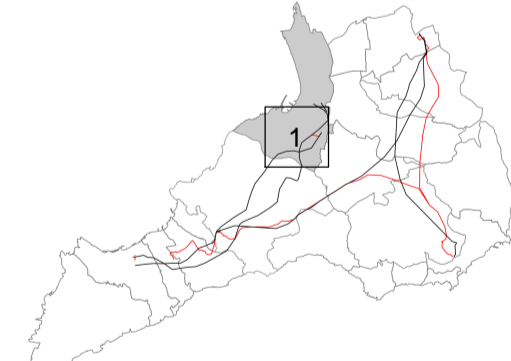
-  Nuova linea aerea DT
-  Nuova linea aerea ST
-  Nuova linea in cavo
-  Tratti linea aerea da demolire
-  Sostegni nuova linea
-  Sostegni linea da demolire

ORDINE DEGLI
ARCHITETTI
P.A.S.A.G.O.S.T.I.
E CONSULENTI
PROVINCIA DI NAPOLI
architetto
42



Sistema di riferimento
U.T.M. WGS 1984 Fuso 33





REVISIONI					
N.	DATA	DESCRIZIONE	ELABORATO	VERIFICATO	APPROVATO
00	15/12/2012	PRIMA EMISSIONE	Arch. F. Zaccara	V. Pedrocchi INGEGNERE	N. Rivabene INGEGNERE

TIPOLOGIA DELL'ELABORATO	CODICE DELL'ELABORATO			
PLANIMETRIA	DEFR11001BASA00162-8.13.1			
PROGETTO	Interconnessione a 150 kV "Sorrento - Vico Equense - Agerola - Lettere" ed opere connesse			
RICAVATO DALLA DOC. TERNA	STUDIO DI IMPATTO AMBIENTALE			
CLASSIFICAZIONE DI SICUREZZA	Stralcio Variante al P.R.G. del Comune di Castellammare di Stabia			
NOME DEL FILE	SCALA CAD	FORMATO	SCALA	FOGLIO
DEFR11001BASA00162-8.13.1.PDF	1 unità = CAD	A1	1:5.000	18/19

Questo documento contiene informazioni di proprietà Terna Rete Italia S.p.A. e deve essere utilizzato esclusivamente dal destinatario in relazione alle finalità per le quali è stato ricevuto. E' vietata qualsiasi forma di riproduzione o di divulgazione senza l'esplicito consenso di Terna Rete Italia S.p.A.
This document contains information proprietary to Terna Rete Italia S.p.A. and it will have to be used exclusively for the purposes for which it has been furnished. Whichever shape of spreading or reproduction without the written permission of Terna Rete Italia S.p.A. is prohibi.

