PROFILO GEOMECCANICO
SCALA 1:10000
BINARIO PARI – SCAVO LATO BARI

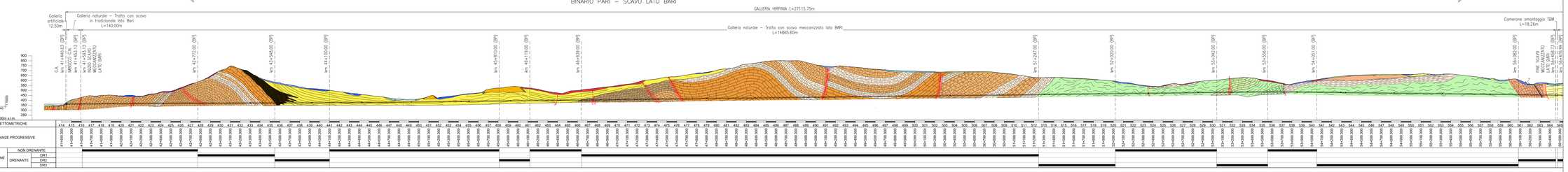

PROFILO GEOMECCANICO
SCALA 1:10000
BINARIO PARI – SCAVO LATO NAPOLI

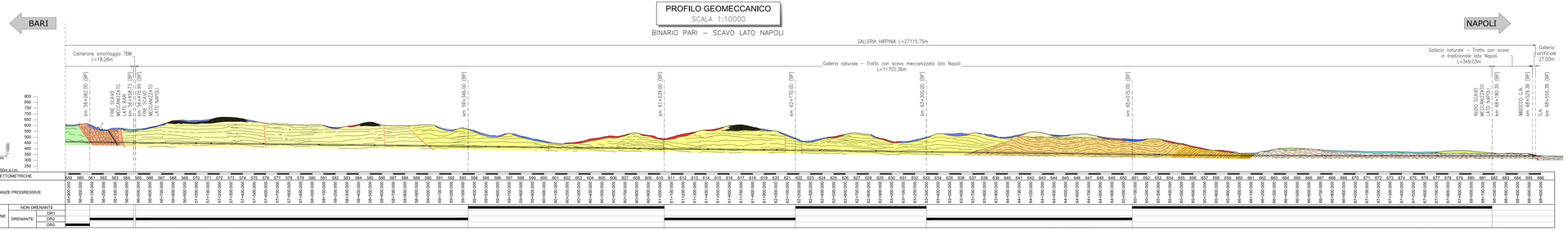

GALLERIA DI LINEA
SCALA 1:100
CONFIGURAZIONE NON DRENANTE

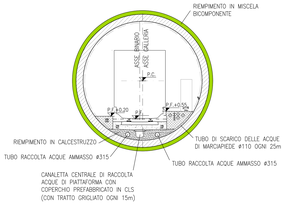

GALLERIA DI LINEA
SCALA 1:100
CONFIGURAZIONE DRENANTE
DR1

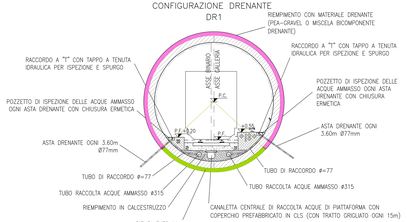

GALLERIA DI LINEA
SCALA 1:100
CONFIGURAZIONE DRENANTE
DR3

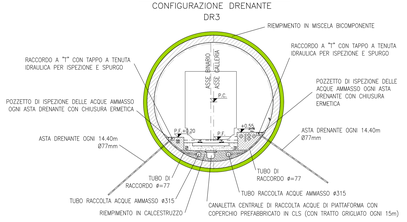

GALLERIA DI LINEA
SCALA 1:100
CONFIGURAZIONE DRENANTE
DR2

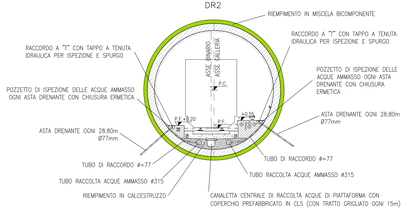

GALLERIA DI LINEA
SCALA 1:100
PLANIMETRIA
CONFIGURAZIONE NON DRENANTE

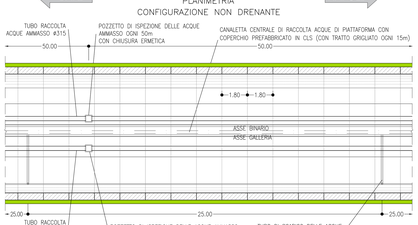

GALLERIA DI LINEA
SCALA 1:100
PLANIMETRIA
CONFIGURAZIONE DRENANTE – DR1



GALLERIA DI LINEA
SCALA 1:100
PLANIMETRIA
CONFIGURAZIONE DRENANTE – DR2

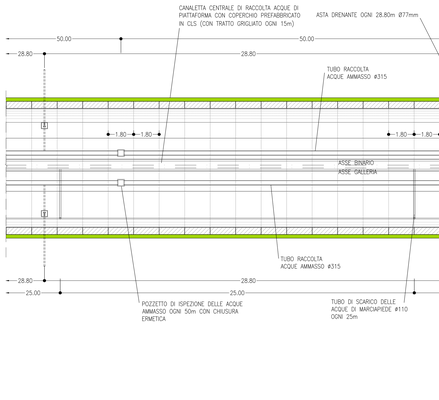

GALLERIA DI LINEA
SCALA 1:100
PLANIMETRIA
CONFIGURAZIONE DRENANTE – DR3

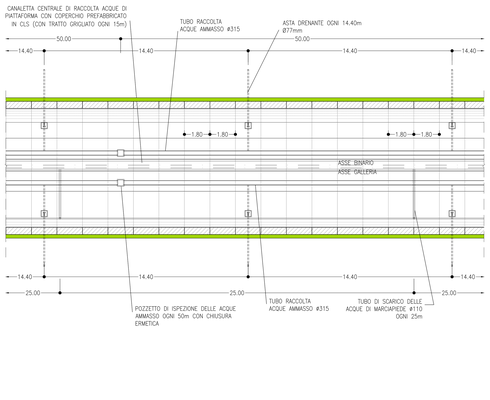

KEY-PLAN

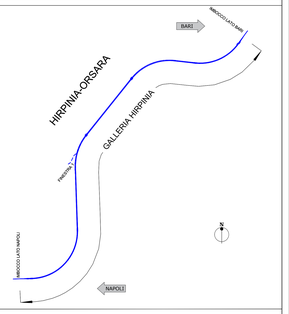

NOTE OPERE DI DRENAGGIO

– IL SISTEMA DI DRENAGGIO PREVEDE DUE CIRCUITI SEPARATI PER LE ACQUE DIRETTAMENTE PROVENIENTI DALL'AMMASSO E PER QUELLE DI PIATTAFORMA. LE ACQUE DI PIATTAFORMA SONO CONVOGLIATE ALL'INTERNO DELLA CANALETTA CENTRALE POSTA SOTTO IL BALLAST. IL CIRCUITO DI DRENAGGIO DELLE ACQUE D'AMMASSO, IN CUI POTREBBERO ACCUMULARSI MISCELE ARIA–METANO, RISULTA SEGREGATO DALL'AMBIENTE GALLERIA CON TUBAZIONI DEDICATE ANNEGATE NEI GETTI DI RIEMPIMENTO IN CLS E CON CHIUSURA ERMETICA DI TUTTI I PUNTI DI CONTATTO CON LA GALLERIA. ALL'ESTERNO DELLA GALLERIA TALE CIRCUITO È COLLEGATO CON IL SISTEMA DI DRENAGGIO DELLE OPERE ALL'APERTO (TRINCEE, RILEVATI) GARANTENDO LA NATURALE DEGASSAZIONE DELLE EVENTUALI MISCELE METANO–ARIA PRESENTE AL SUO INTERNO. I PUNTI DI RECAPITO ALL'APERTO DELLA SUDDETTA TUBAZIONE DEDICATA DOVRANNO ESSERE OPPORTUNAMENTE PROTETTI DA POTENZIALI SORGENTI DI INNESCO.

LEGENDA

P.C.= PIANO DEI CENTRI.
P.F.= PIANO DEL FERRO

NOTE GENERALI

– PER LE DOTAZIONI IMPIANTISTICHE SI RIMANDA AGLI ELABORATI SPECIALISTICI

– LE SEZIONI TIPO DI INTRADOSSO SONO RAPPRESENTATE CON RIFERIMENTO ALLA CONFIGURAZIONE DEL MARCIAPIEDE IN RETTIFILO.

– EVENTUALI DIFFERENZE TRA LE MISURE TOTALI E LE SOMMATORIE DELLE MISURE PARZIALI SONO DOVUTE AGLI ARROTONDAMENTI AUTOMATICI DI AUTOCAD

NOTA TABELLA MATERIALI

PER LE CARATTERISTICHE DEI MATERIALI E NOTE DI CARATTERE GENERALE SI RIMANDA ALL'ELABORATO "IF3A02EZZSGN0000001"

0 1 5m
Scala 1:100
0 100 500 1000m
Scala 1:10000

COMMITTENTE:
RFI RETE FERROVIARIA ITALIANA
GRUPPO FERROVIE DELLO STATO ITALIANE

DIREZIONE LAVORI:
ITALFERR
GRUPPO FERROVIE DELLO STATO ITALIANE

APPALTATORE:
CONSORZIO
HIRPINIA - ORSARA AV

SOCI:
webuild Italia
PIZZAROTTI

PROGETTAZIONE:
MANDATARIA:
ROCKSOIL S.p.A.

MANDANTI:
NET ENGINEERING
PINI GROUP
GCF
SOLETANCHE FREYSSINET

PROGETTO ESECUTIVO

ITINERARIO NAPOLI - BARI
RADDOPPIO TRATTA APICE - ORSARA
II LOTTO FUNZIONALE HIRPINIA - ORSARA
GN01 - GALLERIA NATURALE HIRPINIA
GALLERIA DI LINEA - OPERE CIVILI
SISTEMA DI IMPERMEABILIZZAZIONE/DRENAGGIO ACQUE D'AMMASSO
Layout generale - Binario pari

APPALTATORE	DIRETTORE DELLA PROGETTAZIONE	PROGETTISTA
Consorzio HIRPINIA - ORSARA AV Il Direttore Tecnico Ing. P. M. Dalmonico 30/09/2022	Il Responsabile integrazione fra le varie prestazioni specialistiche Ing. G. Cassani	ROCKSOIL S.p.A. Ing. G. Cassani

COMMESSA	LOTTO	FASE	ENTE	TIPO DOC.	OPERA/DISCIPLINA	PROGR.	REV.	SCALA:
IF3A	02	E	ZZ	D2	GN0101X	001	C	1:100 - 1:10000

Rev.	Descrizione	Redatto	Data	Verificato	Data	Approvato	Data	Autorizzato Data
A	C.S.E.M.: Emissione 180gg	M. Augusmo	09/09/22	A. Zimbardi	09/09/22	M. Gatti	09/09/22	Ing. G. Cassani 09/09/22
B	C.W.O.1: a seito dei contraddittori	M. Augusmo	09/09/22	A. Zimbardi	09/09/22	M. Gatti	09/09/22	
C	C.W.O.1: a seito dei contraddittori	M. Augusmo	09/09/22	A. Zimbardi	09/09/22	M. Gatti	09/09/22	

File: IF3A02EZZSGN0101X001C.dwg

n.Elab.

FILE STAMPA Width:96

FATTORE DI PLOTTAGGIO : 1:1

ACAD-it / 2200501.dwg - 07/11/22 - REV.22 - 96