# PROFILO - Tav. 18 di 18 - Scala 1:2000

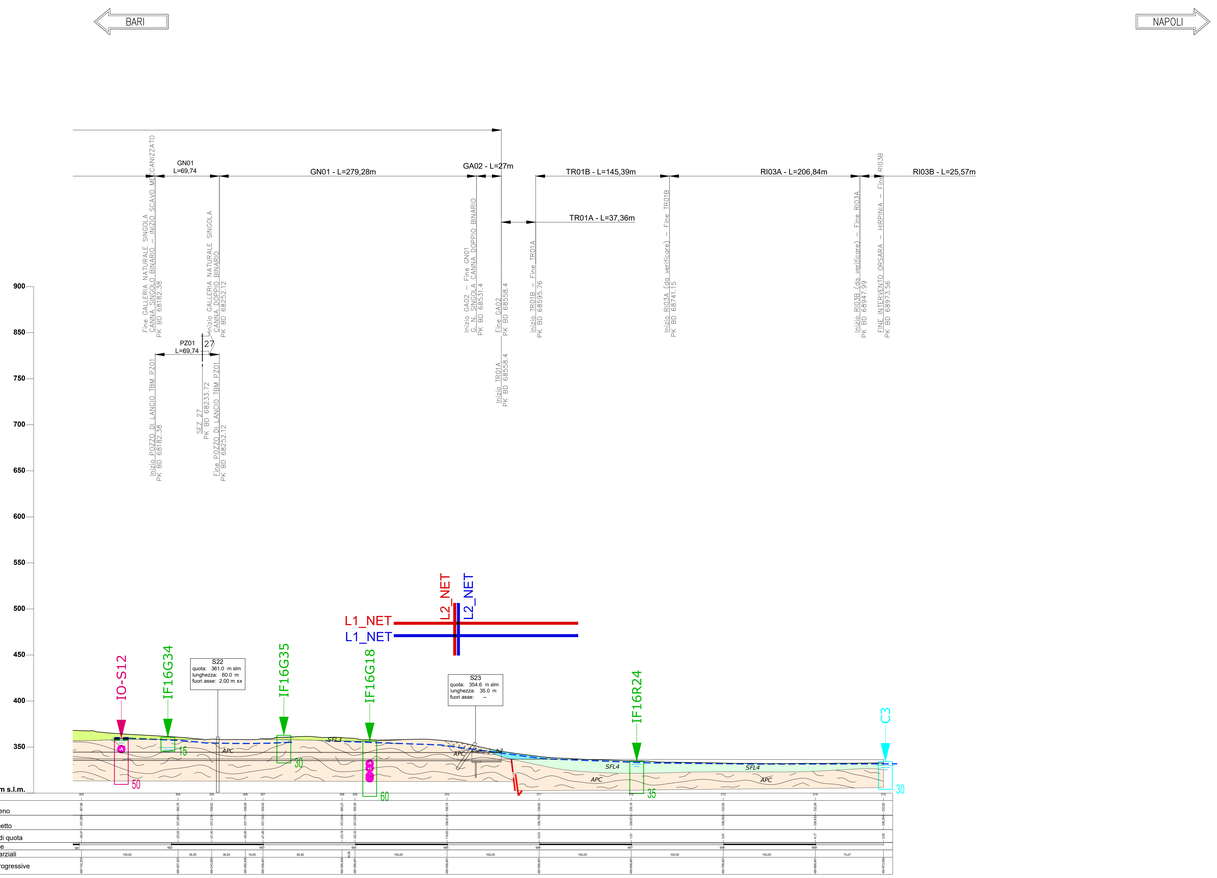





# LEGENDA

## DEPOSITI ANTROPICI

**r** — Terreni di riporto (r)
Argilla limosa ocracea, con clasti sub-millimetrici di calcari vacuolari di natura evaporitica, di colore biancastro e clasti millimetrici di cristalli di gesso. Depositi di origine antropica di riempimento di una cava.
Attuale

## DEPOSITI CONTINENTALI QUATERNARI

### Depositi ubiquitari in formazione

**b** — Depositi alluvionali attuali (b)
Ghiaie poligeniche ed eterometriche, da sub-angolose ad arrotondate, in matrice sabbiosa e sabbioso-limosa di colore grigio, marrone e giallastro, da scarsa ad abbondante; a luoghi si rinvengono passaggi di sabbie, sabbie limose e limi sabbiosi di colore grigio e giallastro, a struttura indistinta, con frequenti ghiaie poligeniche da sub-angolose ad arrotondate. Depositi continentali di canale fluviale, argine e conoide alluvionale. Lo spessore massimo non è determinabile.
Olocene - Attuale

**b2** — Coltri eluvio-colluviali (b2)
Argille limose, limi argillosi e limi argilloso-sabbiosi di colore marrone, grigio e bruno-rossastro, a struttura indistinta, con abbondanti resti vegetali e rare ghiaie poligeniche da angolose a sub-arrotondate; a luoghi si rinvengono passaggi di sabbie, sabbie limose e limi sabbiosi di colore marrone, grigio e giallastro, a struttura indistinta, con abbondanti resti vegetali e frequenti ghiaie poligeniche da angolose a sub-arrotondate. Depositi continentali di versante e alterazione del substrato. Lo spessore massimo non è determinabile.
Pleistocene superiore? - Attuale

### Unità del Tavoliere della Puglia

Sintema del Torrente Carapelle e Cervaro
Depositi continentali di canale fluviale, conoide alluvionale e piana inondabile, costituiti da alt argillosi, silt, sabbie siltose e lenti di ghiaie poligeniche. Lo spessore massimo è di circa 30 m.
Pleistocene superiore? - Olocene

**RPL1** — Subsintema dell'Incoronata (RPL1)
Silt argillosi, silt, sabbie siltose e lenti di ghiaie poligeniche ed eterometriche, da sub-angolose ad arrotondate, in matrice sabbiosa e sabbioso limosa di colore grigio, avana e giallastro, da scarsa ad abbondante; a luoghi livelli di limi nerastri con copertura decimetriche di sabbie con gradazione diretta, laminate e con al tetto sottili livelli argillosi. Lo spessore massimo è di circa 30 m.
Pleistocene superiore? - Olocene

**LSO** — Sintema de La Sedia di Orlando (LSO)
Sabbie, sabbie limose e limi sabbiosi di colore grigio, marrone e giallastro, a struttura indistinta o debolmente laminata, con frequenti ghiaie poligeniche da sub-arrotondate ad arrotondate e sporadiche intercalazioni di argille limose grigie; a luoghi si rinvengono passaggi di ghiaie poligeniche ed eterometriche, da sub-angolose ad arrotondate, in matrice sabbiosa e sabbioso-limosa di colore grigio e giallastro, da scarsa ad abbondante. Depositi continentali di canale fluviale, conoide alluvionale e piana inondabile. Lo spessore massimo è di circa 20 m.
Pleistocene superiore

Sintema di Orsara
Depositi continentali di canale fluviale, argine e conoide alluvionale, costituiti da due distinti subsintemi a composizione ghiaioso-sabbiosa e conglomeratico-sabbiosa. Lo spessore massimo è di circa 20 m.
Pleistocene medio - Pleistocene superiore?

**ORS2** — Subsintema di Inverse Madonna (ORS2)
Ghiaie poligeniche ed eterometriche, da sub-angolose ad arrotondate, in matrice sabbiosa e sabbioso limosa di colore grigio, marrone e giallastro, da scarsa ad abbondante; a luoghi si rinvengono passaggi di sabbie, sabbie limose e limi sabbiosi di colore grigio e giallastro, a struttura indistinta o debolmente laminata, con frequenti ghiaie poligeniche da sub-arrotondate ad arrotondate. Lo spessore massimo è di circa 15 m.
Pleistocene medio - Pleistocene superiore?

**ORS2** — Subsintema di Bosco di Acquara (ORS1)
Conglomerati a clasti poligenici ed eterometrici, da sub-angolosi a sub-arrotondati, massivi o mal-stratificati, in matrice sabbiosa e sabbioso-limosa di colore grigio e giallastro, da scarsa ad abbondante; a luoghi si rinvengono lenti di sabbie e sabbie limose di colore grigio, in strati da sottili a medi. Lo spessore massimo è di circa 20 m.
Pleistocene medio

### Unità del bacino del Fiume Calore

Sintema del Fiume Calore
Depositi continentali di canale fluviale, conoide alluvionale e piana inondabile, costituiti da due differenti subsintemi a composizione ghiaioso-sabbiosa e ghiaioso-ciottolosa. Lo spessore massimo è di circa 120 m.
Pleistocene medio - Olocene

**SFL4** — Subsintema del Fiume Ufita (SFL4)
Ghiaie poligeniche ed eterometriche, da sub-angolose ad arrotondate, in matrice sabbiosa e sabbioso limosa di colore grigio, marrone e giallastro, da scarsa ad abbondante; a luoghi si rinvengono passaggi di sabbie, sabbie limose e limi sabbiosi di colore grigio e giallastro, a struttura indistinta, con frequenti ghiaie poligeniche da sub-angolose ad arrotondate. Lo spessore massimo è di circa 120 m.
Pleistocene superiore - Olocene

**SFL3** — Subsintema di Benevento (SFL3)
Ghiaie poligeniche ed eterometriche, da sub-angolose ad arrotondate, in matrice sabbiosa e sabbioso limosa di colore grigio, marrone e giallastro, da scarsa ad abbondante; a luoghi si rinvengono passaggi di sabbie e sabbie limose di colore marrone e giallastro, a struttura indistinta, con frequenti ciottoli e ghiaie poligeniche da sub-angolose ad arrotondate; localmente sono presenti paleosuoli e livelli fortemente pedogenizzati. Lo spessore massimo è di circa 20 m.
Pleistocene medio

### Unità dei bacini dei torrenti minori

**CRV** — Sintema del Torrente Cervaro (CRV)
Ghiaie poligeniche ed eterometriche, da sub-angolose ad arrotondate, in matrice sabbiosa e sabbioso limosa di colore grigio, marrone e giallastro, da scarsa ad abbondante; a luoghi si rinvengono passaggi di sabbie, sabbie limose e limi sabbiosi di colore grigio e giallastro, a struttura indistinta, con frequenti ghiaie poligeniche da sub-arrotondate ad arrotondate. Depositi continentali di canale fluviale, conoide alluvionale e piana inondabile. Lo spessore massimo è di circa 15 m.
Pleistocene superiore? - Olocene

Sintema di Savignano Irpino
Depositi continentali di canale fluviale, conoide alluvionale e piana inondabile, costituiti da tre distinti subsintemi a composizione sabbioso-ghiaiosa, sabbioso-limosa e limoso-argillosa. Lo spessore massimo è di circa 25 m.
Pleistocene medio? - Pleistocene superiore?

**SVI3** — Subsintema di Lambio (SVI3)
Sabbie, sabbie limose e limi sabbiosi di colore grigio, marrone e giallastro, a struttura indistinta o debolmente laminata, con frequenti ghiaie poligeniche da sub-arrotondate ad arrotondate; a luoghi si rinvengono passaggi di ghiaie poligeniche ed eterometriche, da sub-angolose ad arrotondate, in matrice sabbiosa e sabbioso-limosa di colore grigio e giallastro, da scarsa ad abbondante. Lo spessore massimo è di circa 25 m.
Pleistocene superiore?

**SVI2** — Subsintema di Torre delle Ciaule (SVI2)
Sabbie, sabbie limose e limi sabbiosi di colore grigio, marrone e giallastro, a struttura indistinta o debolmente laminata, con frequenti ghiaie poligeniche da sub-arrotondate ad arrotondate; a luoghi si rinvengono passaggi di limi argillosi e limi argilloso-sabbiosi di colore grigio, a struttura indistinta, con rare ghiaie poligeniche da sub-angolose a sub-arrotondate. Lo spessore massimo è di circa 15 m.
Pleistocene medio? - Pleistocene superiore?

**SVI2** — Subsintema di Masseria Palmieri (SVI1)
Limi argilloso-sabbiosi e limi sabbiosi di colore grigio e marrone-rossastro, a struttura indistinta, con rare ghiaie poligeniche da sub-angolose a sub-arrotondate; a luoghi si rinvengono passaggi di argille limose e argille sabbiose di colore marrone, a struttura indistinta, con rare ghiaie poligeniche da sub-angolose a sub-arrotondate. Lo spessore massimo è di circa 15 m.
Pleistocene medio?

### Depositi ubiquitari formati

Depositi vulcanoclastici (I)
Ceneri a granulometria sabbiosa e sabbioso-limosa di colore grigio e marrone, a struttura indistinta o debolmente laminata, con diffuse pomici e scorie di dimensioni millimetriche e centimetriche; a luoghi si rinvengono passaggi rimaneggiati o fortemente pedogenizzati. Depositi vulcanici di caduta. Lo spessore massimo è di circa 5 m.
Pleistocene medio? - Olocene

## UNITÀ A LIMITI INCONFORMI DEL PLIOCENE

### Supersintema di Ariano Irpino

Sintema di Bovino
Depositi marini di piattaforma e transizione, costituiti da due distinti membri a composizione argilloso-sabbiosa e arenaceo-conglomeratica. Lo spessore massimo è di circa 250 m.
Pliocene medio

**BVNb** — Argille e sabbie del Vallone Meridiano (BVNb)
Argille, argille limose e argille marnose di colore grigio e grigio scuro, in strati da medi a molto spessi, talora a laminazione piano-parallela, con frequenti intercalazioni di sabbie limose, siltiti e arenarie grigie e giallastre; a luoghi si rinvengono lenti cottolose a elementi ben arrotondati e strati di marne sabbiose a laminazione piano-parallela; talora sono presenti spessi orizzonti di arenarie e siltiti di colore grigio, in strati da sottili a medi, con diffuse intercalazioni di sabbie e abbondanti resti di molluschi. Lo spessore massimo è di circa 250 m.
Pliocene medio

**BVNa** — Arenarie e conglomerati di Castello Schiavo (BVNa)
Arenarie quarzoso-feldspatiche di colore grigio e giallastro, in strati da medi a molto spessi, in alternanza con conglomerati a clasti poligenici ed eterometrici, da sub-arrotondati ad arrotondati, in strati molto spessi e di forma irregolare, in matrice sabbiosa e calcareo-sabbiosa di colore grigio e giallastro, generalmente scarsa; nella parte basa della successione si rinvengono conglomerati a clasti poligenici ed eterometrici, da sub-arrotondati ad arrotondati, in strati generalmente molto spessi, in matrice sabbiosa e sabbioso-limosa di colore grigio, da scarsa ad abbondante. Lo spessore massimo è di circa 100 m. Questi livelli si possono rinvenire a diverse altezze stratigrafiche - Pliocene medio

**STF2 / STF1** — Formazione di Sferracavallo
Depositi marini di piattaforma, transizione e spiaggia emersa, costituiti da tre distinti membri a composizione arenaceo-sabbiosa, argilloso-sabbiosa e calcarenitico-arenacea. Lo spessore massimo è di circa 900 m.
Pliocene medio

Areniti di Costa San Paolo (STF3)
Arenarie quarzoso-feldspatiche di colore giallastro, in strati da sottili a medi, con frequenti passaggi di sabbie limose e limi argilloso-sabbiosi grigio-biancastri e giallastri; a luoghi si rinvengono livelli di sabbie e sabbie limose di colore giallastro, in strati da sottili a medi, con abbondanti resti di bivalvi. Lo spessore massimo è di circa 300 m.
Pliocene medio

Peliti di Difesa Grande (STF2)
Argille limose e argille marnose di colore grigio, in strati da molto sottili a sottili, con frequenti intercalazioni di sabbie limose grigie e giallastre e abbondanti resti di molluschi; alla base della successione si rinvengono alternanze di conglomerati, sabbie e limi arrossati di genesi continentale. Lo spessore massimo è di circa 500 m.
Pliocene medio

Calcareniti del Torrente di Vena (STF1)
Calcareniti bioclastiche di colore grigio e giallastro, lentiformi o in strati molto spessi, con abbondanti resti di molluschi e brachiopodi, frequenti passaggi di arenarie giallastre a cemento calcareo e sporadiche intercalazioni di calciruditi chiare; alla base della successione si rinvengono conglomerati a clasti poligenici ed eterometrici, da sub-arrotondati ad arrotondati, massivi o in strati molto spessi, in matrice sabbiosa e sabbioso-limosa di colore grigio e giallastro, da scarsa ad abbondante. Lo spessore massimo è di circa 100 m.
Pliocene medio

**BNA3** — Supersintema di Ariano Irpino
Formazione della Baronia
Membro di Apollosa (Pliocene inf.)
Alternanze più o meno regolari in strati metrici di arenarie ocra e giallastre poco cementate litiche e quarzose - litiche da medie agrossolane; sabbie quarzoso - feldspatiche giallastre più o meno compatte da fini a medie, riiche in resti di gusci di ostredi e pectinidi, talora con matrice siltosa. Visibile laminazione incrociata e strutture da corrente. Presenti noduli sferoidali di selce. Interstrati da centimetrici a decimetrici di marne, siltiti ed argille grigie.
Alternanze metriche - plurimetriche di sabbie grigie da fini a grossolane più o meno siltose, in genere poco cementate e di argille più o meno limose grigie e marne grigie, talvolta con interstrati centimetrici di sabbie fini grigie e/o ocracee; stratificazione in genere mal definita. Presenti sporadici trovanti di arenarie litoidi grigie. Spessore massimo 600 m.

**BNA2** — Litofacies pelitica (Pliocene inf.)
Argille più o meno siltose e marnose grigie; silt più o meno argillosi e sabbiosi grigi; marne in genere litoidi grigie. Intensamente bioturbati, talvolta con resti di gusci di molluschi; stratificazione in genere mal definita.
Interstrati di sabbia più o meno limosa da fine a media grigia, in genere poco addensata, di spessore decimetrico.
Alternanze metriche - plurimetriche di siltiti argillose, argille marnose e sabbiose grigie consolidate e di strati arenarie grigie cementate e litoidi. Spessore massimo 250 - 700 m.

**BNA1b** — Membro dei conglomerati e delle sabbie di S. Sossio Baronia (Pliocen inf.)
LITOFACIES SABBIOSA - Sabbie siltose giallastre in genere poco cementate con interstrati mm-cm di argilla, con alternanza in genere regolare di silt sabbioso ed argilloso da giallastro a grigio talvolta con interstrati mm di sabbie giallastre. Intensa bioturbazione.
Arenarie e sabbie cementate grigio - giallastre, siliceclastiche, da fini a medie, in strati di di potenza da decimetrica metrica. Spessore massimo 400 m.

## UNITÀ SIN-OROGENE DEL MESSINIANO SUPERIORE

### Gruppo di Altavilla

**ANZ2a / ANZ2 / ANZ1 / ANZ2a** — Molasse di Anzano
Depositi marini di lago-mare, costituiti costituiti da due distinti membri a composizione arenaceo-marnosa e conglomeratico-arenacea, tra loro largamente eteropici. Lo spessore massimo è di circa 350 m.
Messiniano superiore

Membro di Flumeri (ANZ2)
Argille limose, argille marnose e marne di colore grigio, in strati da molto sottili a sottili, ricche di sostanza organica e resti vegetali, con frequenti intercalazioni di sabbie e sabbie limose grigie; a luoghi si rinvengono passaggi di arenarie di colore giallo-brunastro, in strati da sottili a medi, con diffuse clay chips verdastre e frequenti impronte di fondo. Nel settore sud-occidentale dell'area è presente una litofacies calcareo-marnosa (ANZ2a), costituita da calcari micritici di colore grigio e biancastro, laminati o in strati molto sottili, con oncoliti e abbondanti resti di ostracodi, in alternanza con arenarie e calcareniti massive con livelli stromatolitici; a luoghi si rinvengono passaggi di argille limose e argille marnose di colore grigio, in strati da molto sottili a sottili, con locali clasti di gesso e abbondanti resti di ostracodi dulcicoli e salmastri. Lo spessore massimo è di circa 250 m.
Messiniano superiore

Membro di Vallone di Frasa (ANZ1)
Microconglomerati e arenarie quarzoso-feldspatiche di colore grigio e giallastro, in strati da spessi a molto spessi, con abbondante matrice fine e grado di cementazione variabile, talora con noduli epigenetici; a luoghi si rinvengono paraconglomerati poligenici e livelli di cineriti biancastre a composizione riolitica. Lo spessore massimo è di circa 350 m.
Messiniano superiore

Formazione del Torrente Fiumarella (TFR)
Depositi continentali di lago e piana alluvionale, costituiti da argille limose e argille sabbiose di colore nerastro, grigio-verdastro e marrone, laminate o in strati molto sottili, con diffusi passaggi di sabbie grigie e giallastre, marne sabbiose verdastre e limi detritici scuri con frustoli carbonici e clasti di gesso; a luoghi si rinvengono livelli di arenarie di colore giallastro, massive o mal-stratificate, e lenti di conglomerati disorganizzati in scarsa matrice sabbiosa; a più altezze stratigrafiche sono presenti passaggi di argille e argille marnose varicolori e nerastre, scagliettate e fortemente caotizzate. A diverse altezze è presente una litofacies conglomeratica (TFRa), costituita da conglomerati a clasti eterometrici prevalentemente calcareo-marnosi, da sub-arrotondati ad arrotondati, mal-stratificati o in strati molto spessi. In matrice sabbiosa di colore grigio e marrone, da scarsa ad abbondante; a luoghi si rinvengono lenti di arenarie grigio-brune e passaggi di argille sabbiose grigio-verdastre con abbondanti resti di ostracodi dulcicoli. Lo spessore massimo è di circa 300 m.
Messiniano superiore

## UNITÀ SIN-OROGENE DEL MIOCENE MEDIO-SUPERIORE

### Gruppo di Villanova del Battista

Formazione di Villanova del Battista
Depositi marini di conoide sottomarina e piana batiale, costituiti da due distinti membri a composizione marnoso-arenacea e arenaceo-marnosa. Lo spessore massimo è di circa 600 m.
Tortoniano medio - Messiniano inferiore

**VBA3** — Membro di Costa delle Rose (VBA3)
Argille marnose, marne e siltiti di colore grigio-verde e brunastro, laminate o in strati molto sottili, con frequenti passaggi di arenarie giallo-brunastre a laminazione piano-parallela e convoluta; a luoghi si rinvengono livelli di arenarie di colore giallastro, in strati da sottili a medi, con impronte di fondo e gradazione diretta. Lo spessore massimo è di circa 400 m.
Tortoniano medio - Messiniano inferiore

**VBA2** — Arenarie di Ripe di Giacinto (VBA2)
Arenarie quarzoso-feldspatiche di colore giallo chiaro, in strati da spessi a molto spessi, con diffuse clay chips verdastre e sottili intercalazioni di argille e marne grigie; a luoghi si rinvengono passaggi di paraconglomerati mal stratificati, da poco a ben cementati. Lo spessore massimo è di circa 200 m.
Tortoniano medio

## UNITÀ TETTONICA DI FRIGENTO

### Gruppo di Monte Arioso

**FYN** — Flysch Numidico (FYN)
Quarzoareniti medio-grossolane di colore grigio o giallastro, in strati da medi a molto spessi, con locali passaggi di quarzoliltiti grigie e subordinate intercalazioni decimetriche di argille marnose, marne e calcari marnosi grigi e grigio-verdastri; alla base della successione si rinvengono quarzoareniti di colore giallo arancio, in strati da medi a spessi, in alternanza con marne argillose grigie e rossastre. Depositi marini di bacino e base scarpata. Lo spessore massimo è di circa 350 m.
Burdigaliano superiore - Langhiano

**FYRa / FYR / FYR2** — Flysch Rosso (FYR)
Depositi marini di bacino e base scarpata, costituiti da argille, argille marnose e marne di colore rossastro, grigio-azzurro e verdastro, scagliose o sottilmente laminate, con subordinate intercalazioni di calcari marnosi, calciluditi e calcareniti rosa e biancastre, talora con noduli e lenti di selce scura e abbondanti resti di nummuliti e alveoline; a luoghi si rinvengono passaggi di radiolariti e argille silicizzate di colore rossastro e grigio-verdastro, in strati da molto sottili a sottili. Comprende una litofacies calcareo-clastica (FYRa) data da calcareniti torbiditiche di colore biancastro, in strati da medi a spessi, gradate e laminate, con frequenti passaggi di calcari marnosi bianco-giallastri, calciluditi grigie e calciruditi con abbondanti resti di nummuliti e alveoline; a luoghi si rinvengono livelli di argille e argille marnose di colore grigio e rossastro, in strati da sottili a medi, e locali passaggi di marne calcaree siliciizzate. Lo spessore massimo è di circa 800 m.
Cretacico superiore - Burdigaliano superiore

**FYR 2** — Membro calcareo-marnoso (FYR2)
Calcruditi e calcareniti di colore grigio e biancastro, in strati da medi a spessi, con abbondanti resti di nummuliti e alveoline e locali intercalazioni di argille marnose e marne rossastre e verdastre; nella parte basa della successione si rinvengono livelli di argille e marne argillose di colore grigio, verde e rosso, calciluditi biancastre con liste e noduli di selce scura e calcari marnosi silicizzati. Lo spessore massimo è di circa 250 m.
Cretacico superiore - Eocene superiore

## UNITÀ TETTONICA DEL FORTORE

### Gruppo di Groppa d'Anzi

**AVR** — Formazione delle Argille Varicolori (AVR)
Argille, argille limose e argille marnose di colore grigio e varicolori, cagtiche o a struttura scagliosa, con rare ghiaie poligeniche di dimensioni centimetriche e sporadici orizzonti di radiolariti policrome; a luoghi si rinvengono intercalazioni lenticolari di marne calcaree, calcari marnosi e calciluditi di colore grigio e biancastro, in strati da medi a spessi, e passaggi di biocalciruditi e biocalcareniti biancastre con abbondanti microfaune rimaneggiate. Depositi marini di bacino e base scarpata. Lo spessore massimo è di circa 850 m.
Cretacico superiore - Burdigaliano superiore?

## UNITÀ TETTONICA DELLA DAUNIA

### Sub-unità tettonica di Masseria Sicuranza

**CTL / CTLa** — Evaporiti di Monte Castello (CTL)
Depositi marini di bacino evaporitico. Si tratta di gessi selenitici macrocristallini di colore grigio chiaro, massivi o in strati molto spessi, in alternanza con marne gessose, gessosiltiti, gessoareniti e gessoruditi grigie e biancastre; a luoghi si rinvengono passaggi di argille grigio-verdastre con intercalazioni di cineriti bianche. Nella parte basa, si rinviene la litofacies calcareo-brecciosa (CTLa), costituita da calcari evaporitici di colore biancastro, mal-stratificati e vacuolari, con reri nidi di zolfo; nella parte alta della successione i calcari a presentano brecciati e passano progressivamente a brecce costituite da elementi di calcari evaporitici. Lo spessore massimo è di circa 50 m.
Messiniano inferiore

**TPL** — Tripoli (TPL)
Marne e marne argillose di colore biancastro, laminate e fissili, con frequenti intercalazioni di diatomiti bianche, passaggi di marne bituminose e abbondanti resti di pesci teleosteidi (scheletri e squame); nella parte alta della successione si rinvengono sottili livelli di cineriti chiare. Depositi marini di bacino euxinico. Lo spessore massimo è di circa 80 m.
Tortoniano superiore - Messiniano inferiore

**TPC** — **Marne argillose del Toppo Capuana (TPC)**
Depositi marini di bacino, costituiti da argille limose, argille marnose e marne di colore grigio e grigio-azzurro, in strati da medi a molto spessi, generalmente a laminazione piano-parallela, con locali passaggi di sabbie e sabbie limose grigie e giallastre; a luoghi si rinvengono intercalazioni di arenarie, siltiti e calciluditi di colore grigio e giallastro, in strati da sottili a medi. Lo spessore massimo è di circa 250 m.
*Tortoniano superiore - Messiniano inferiore*

**FAE** — **Flysch di Faeto (FAE)**
Depositi marini di bacino e base scarpata, costituiti da calcareniti, calciluditi e calcari marnosi di colore grigio e biancastro, in strati da sottili a medi, con frequenti intercalazioni di argille limose e argille marnose grigie e grigio-verdastre; a luoghi si rinvengono passaggi di arenarie, microconglomerati e calciruditi bioclastiche di colore grigio, in strati da medi a spessi; localmente sono presenti orizzonti di brecciole calcaree e porzioni a struttura caotica riferibili a slumps. Poggia con contatto stratigrafico graduale sulla Formazione di Monte Sidone e passa per alternanza, verso l'alto, alle marne argillose del Toppo Capuana.
Lo spessore massimo stimato è di circa 700 m.
*Burdigaliano superiore? - Messiniano inferiore*

**FAE/CS** — Facies prevalentemente calcarea del Flysch del Faeto (FAE/C)
calcari ben stratificati e compatti in banchi di alcuni decimetri di spessore e con interstrati centimetrici di argille

**FAE/ma** — Facies marnoso-argillosa del Flysch del Faeto (FAE/ma)
alternanze di marne, argille e calcareniti in strati centimetrici

**FAE/am** — Facies argilloso-marnosa del Flysch del Faeto (FAE/am)
alternanze di argille marne e calcareniti in strati centimetrici

### Sub-unità tettonica del Vallone del Toro

**MZF** — Argilliti con gessi di Mezzana di Forte (MZF)
Argille, argille limose e argille marnose di colore grigio-verdastro, a luoghi varicolori, in strati da sottili a medi, con diffusi cristalli centimetrici di gesso, locali lenti di gessareniti e frequenti passaggi di sabbie e sabbie limose grigie e giallastre; a luoghi si rinvengono porzioni ad assetto caotico, costituite da blocchi eterometrici di calcari marnosi, calcareniti, marne siliciizzate e gesso in abbondante matrice argilloso-limosa. Depositi marini di bacino a bassa salinità. Lo spessore massimo è di circa 150 m.
Messiniano superiore

**APC** — Argilliti policrome del Calaggio (APC)
Argille, argille marnose e marne di colore grigio-azzurro, verde e rossastro, in strati da molto sottili a sottili, con locali intercalazioni di torbiditi calcareo grigio chiare; a luoghi si rinvengono passaggi di calciluditi e calcari marnosi di colore grigio, in strati da sottili a medi, ricchi di noduli di pirite e hard ground, in alternanza con marne calcaree silicizzate e selci rosa e violacee; a varie altezze stratigrafiche sono presenti orizzonti lentiformi costituiti da alternanze di calcareniti torbiditiche biancastre, calcareniti glauconitiche verdastre, calciluditi grigio-biancastre e argille marnose grigie e rossastre; nella parte alta della successione si rinvengono intercalazioni di diatomiti di colore nerastro, fissili, con nuclei sulfurei giallognoli e clasti di gesso cristallino millimetrico. Depositi marini di bacino e base scarpata. Lo spessore massimo è di circa 170 m.
a) - Porzione superficiale argille e argille marnose alterate.
Tortoniano medio - Messiniano superiore

## SIMBOLI GEOLOGICI

**fasce cataclastiche (c),** spessore variabile fino alcune decine di metri, localizzate lungo i principali sovrascorrimenti e/o faglie inverse

Depositi di origine antropica

Elementi strutturali e tettonici

Limite stratigrafico

Giacitura degli strati inclinati

Giacitura degli strati rovesciati

Faglia

Faglia incerta

# SIMBOLOGIA

## *Elementi geomorfologici*

### *Forme e processi gravitativi*

Depositi di frana
attivo quiescente stabilizzato
Orlo di scarpata secondaria all'interno del corpo di frana
Colamento
Scivolamento rotazionale/traslativo
Crollo
Movimento complesso
Area franosità diffusa

**ELEMENTI IDROGEOLOGICI**

Livello piezometrico massimo

# LEGENDA INDAGINI GEOGNOSTICHE

**INDAGINI PREGRESSE**

Sondaggio a carotaggio continuo
Manifestazione gassosa in fase di perforazione
Sondaggio interrotto per presenza di gas
Database indagini ISPRA
Campagna indagini 2017 PD "Apice-Hirpinia"
Campagna indagini 2006-07 PP "Apice-Orsara (nuovo tracciato)"
Campagna indagini 2017 PP "Hirpinia-Orsara-Bovino"
Campagna indagini 2008-09 PP "Apice-Orsara (soluz. sud)"
Campagna indagini 2018-19 PD "Hirpinia-Orsara-Bovino"

**INDAGINI GEOGNOSTICHE PE**

Sondaggi a carotaggio continuo
a) verticali
b) proiezione in verticale dei sondaggi inclinati

S7 — codice sondaggio e anno di realizzazione
quota: 263.8 m slm — quota boccaforo (m slm)
lunghezza: 18.0 m — profondità carotaggio (m)
fuori asse: 0 — distanza di proiezione dell'asse del profilo e/o della sezione
Eventuale attrezzatura nel foro

Lettura falda massima
Lettura falda minima

Campagna indagini 2021 e 2022 - PE

SIS_XX — STENDIMENTI GEOFISICA
LX_X—X — STENDIMENTI GEOFISICA

# KEY-MAP

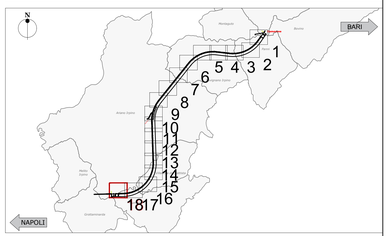


COMMITTENTE:

RFI RETE FERROVIARIA ITALIANA
GRUPPO FERROVIE DELLO STATO ITALIANE

DIREZIONE LAVORI:

ITALFERR
GRUPPO FERROVIE DELLO STATO ITALIANE

APPALTATORE:
CONSORZIO:
HIRPINIA - ORSARA AV

SOCI:
webuild Italia
PIZZAROTTI SINCE 1870

PROGETTAZIONE:
MANDATARIA:
ROCKSOIL GLOBAL S.p.A.

MANDANTI:
NET ENGINEERING
PINI GROUP
GCF
SOLETANCHE FREYSSINET

# PROGETTO ESECUTIVO

## ITINERARIO NAPOLI - BARI
## RADDOPPIO TRATTA APICE - ORSARA
## II LOTTO FUNZIONALE HIRPINIA - ORSARA

GEOLOGIA

STUDIO GEOLOGICO
GENERALE
Profilo geologico in asse al Binario Dispari - Tavola 18/18

| APPALTATORE | DIRETTORE DELLA PROGETTAZIONE | PROGETTISTA |
|---|---|---|
| Consorzio HIRPINIA - ORSARA AV<br>Il Direttore Tecnico<br>Ing. P. M. Gianvenuto<br>27/10/2022 | Il Responsabile integrazione fra le varie prestazioni specialistiche<br>Ing. G. Cassani | ROCKSOIL GLOBAL S.p.A.<br>Dott. Geol. F. Pennino |

| COMMESSA | LOTTO | FASE | ENTE | TIPO DOC. | OPERA/DISCIPLINA | PROGR. | REV. | SCALA: |
|---|---|---|---|---|---|---|---|---|
| IF3A | 02 | E | ZZ | F6 | GE0101 | 036 | C | 1:2000 |

| Rev. | Descrizione | Redatto | Data | Verificato | Data | Approvato | Data | Autorizzato Data |
|---|---|---|---|---|---|---|---|---|
| A | C 08.00 - Emissione 180gg | M. Augusmo | 08/02/2022 | F. Pennino | 08/02/2022 | M. Gatti | 08/02/2022 | Ing. G. Cassani |
| B | C 06.01 - A valle del contraddittorio | M. Augusmo | 06/06/2022 | F. Pennino | 06/06/2022 | M. Gatti | 06/06/2022 | |
| C | C 06.02 - A valle del contraddittorio | M. Augusmo | 27/10/2022 | F. Pennino | 27/10/2022 | M. Gatti | 27/10/2022 | |
| | | | | | | | | 27/10/2022 |

File: IF3A02EZZFF6GE0101036C.dwg

n.Elab.:



FORMATO DI PLOTTAGGIO : 1:1 FILE STAMPA : setAr.pltt