PROFILO - Tav. 1 di 18 - Scala 1:2000

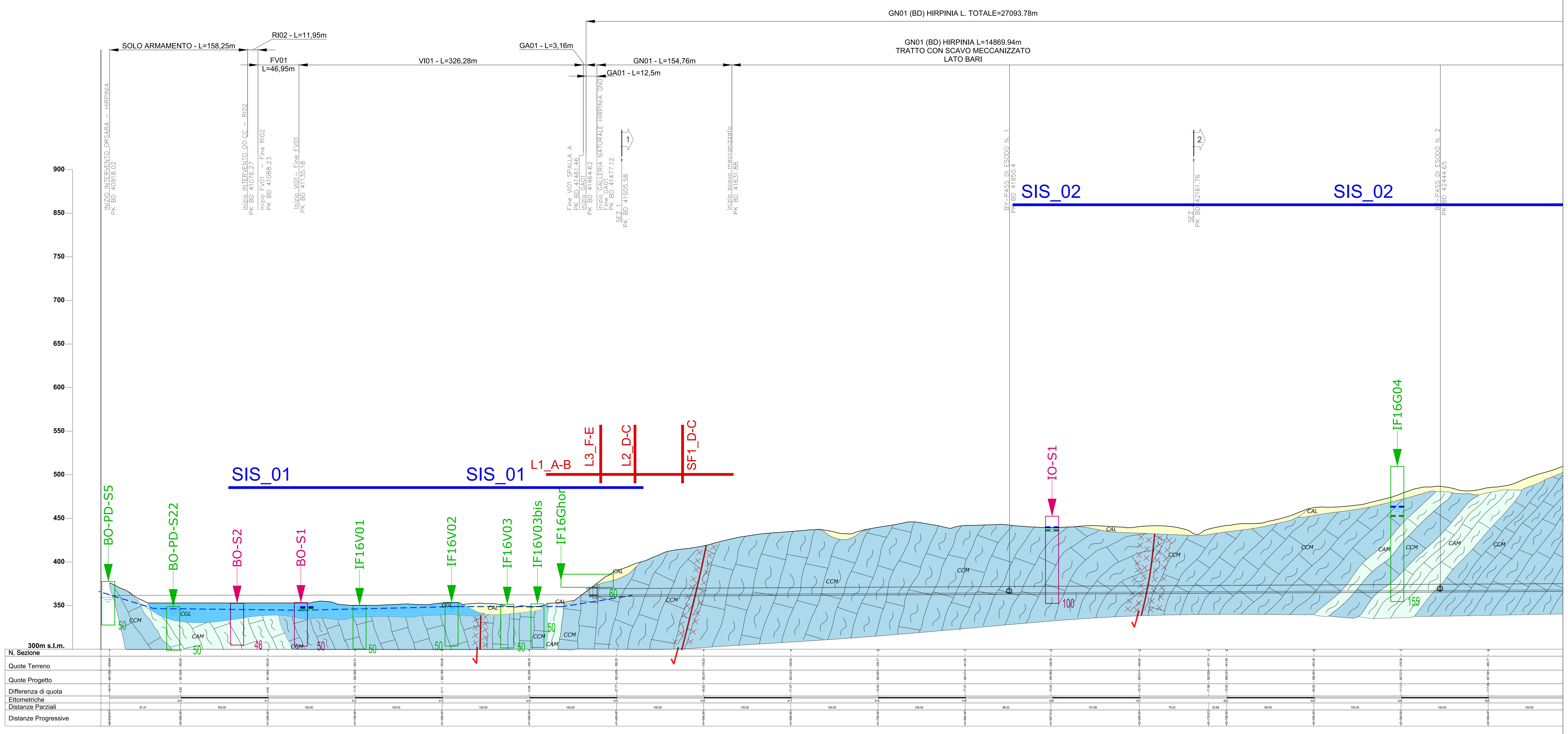

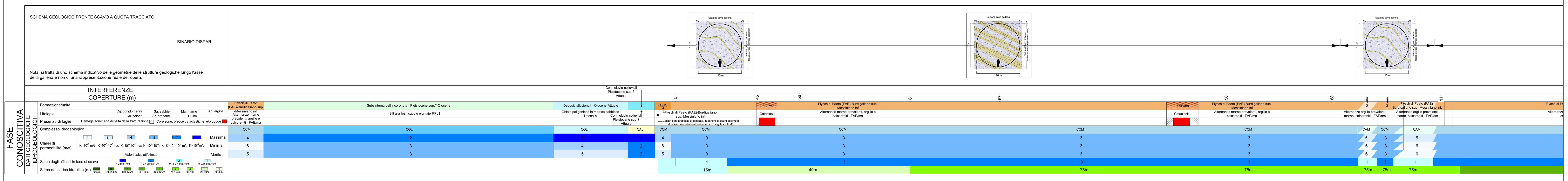

LEGENDA

COMPLESSO IDROGEOLOGICO – Descrizione	UNITÀ GEOLOGICA	TIPO DI PERMEABILITÀ (Porosità / Fessurazione / Carsismo)	GRADO DI PERMEABILITÀ (m/s) (Impermeabile / Molto basso / Basso / Medio / Alto; 10⁻⁹ 10⁻⁷ 10⁻⁵ 10⁻³)
CGL – **Complesso ghiaioso-sabbioso** Ghiaie poligeniche ed eterometriche, da sub-angolose ad arrotondate, in matrice sabbiosa e sabbioso-limosa da scarsa ad abbondante; conglomerati a clasti poligenici ed eterometrici, da sub-angolosi ad arrotondati, massivi o mal-stratificati, in matrice sabbiosa e sabbioso-limosa da scarsa ad abbondante; sabbie, sabbie limose e limi sabbiosi a struttura indistinta o debolmente laminata, con frequenti ciottoli e ghiaie poligeniche da sub-angolose ad arrotondate e sporadiche intercalazioni di argille limose; localmente sono presenti paleosuoli e livelli fortemente pedogenizzati. Costituiscono acquiferi porosi di buona trasmissività, piuttosto eterogenei ed anisotropi; sono sede di falde idriche di particolare rilevanza, localmente autonome ma globalmente a deflusso unitario, che possono avere interscambi con i corpi idrici superficiali e sotterranei delle strutture idrogeologiche limitrofe. La permeabilità, esclusivamente per porosità, è variabile da bassa a media.	b, CRV, LSO, ORS1, ORS2, RPL1, SFL4	Porosità	
CAL – **Complesso limoso-argilloso** Argille limose, limi argillosi e limi argilloso-sabbiosi a struttura indistinta o finemente laminata, con abbondanti resti vegetali e rare ghiaie poligeniche da angolose a sub-arrotondate; limi argilloso-sabbiosi e limi sabbiosi a struttura indistinta, con rare ghiaie poligeniche da sub-angolose a sub-arrotondate; a luoghi si rinvengono passaggi di sabbie, sabbie limose e limi sabbiosi a struttura indistinta, con abbondanti resti vegetali e frequenti ghiaie poligeniche da angolose a sub-arrotondate; localmente sono presenti ceneri a struttura indistinta o debolmente laminata e lenti di conglomerati massivi o in strati molto spessi. Costituiscono acquiferi porosi di scarsa trasmissività, fortemente eterogenei ed anisotropi; sono privi di corpi idrici sotterranei di importanza significativa, a meno di piccole falde a carattere stagionale. La permeabilità, esclusivamente per porosità, è variabile da bassa a media.	r, b2, I, SFL3, SVI1, SVI2, SVI3, A, Q, S	Porosità	

COMPLESSI DELLE UNITÀ DEL SUBSTRATO	UNITÀ GEOLOGICA	TIPO DI PERMEABILITÀ	GRADO DI PERMEABILITÀ
CCA – **Complesso arenaceo-conglomeratico** Microconglomerati e arenarie in strati da sottili a molto spessi, con locale matrice fine a grado di cementazione variabile, con frequenti passaggi di sabbie limose e limi argilloso-sabbiosi; conglomerati a clasti poligenici ed eterometrici, da sub-arrotondati ad arrotondati, mal-stratificati o in strati molto spessi, in matrice sabbiosa, sabbioso-limosa e calcareo-sabbiosa da scarsa ad abbondante; a luoghi si rinvengono si rinvengono intercalazioni di cineriti a composizione riolitica e passaggi di sabbie e sabbie limose. Costituiscono acquiferi misti di discreta trasmissività, fortemente eterogenei ed anisotropi; sono sede di falde idriche di modesta rilevanza, generalmente discontinue e frazionate. La permeabilità, per porosità e fessurazione, è variabile da molto bassa a bassa.	ANZ1, BVNa, TFRa, STF1	Porosità, Fessurazione	
CMA – **Complesso arenaceo-marnoso** Arenarie e quarzoareniti in strati da medi a molto spessi, con locali passaggi di quarzosiltiti e diffuse intercalazioni di argille marnose, marne e calcilutiti; argille marnose, marne e siltiti laminate o in strati molto sottili, con frequenti passaggi di arenarie a laminazione piano-parallela e convoluta; a luoghi si rinvengono livelli di paraconglomerati mal stratificati, da poco a ben cementati, e orizzonti di quarzoareniti in alternanza con marne argillose. Costituiscono acquiferi misti di modesta trasmissività, fortemente eterogenei ed anisotropi; sono sede di falde idriche di ridotta rilevanza, generalmente discontinue e frazionate. La permeabilità, per porosità e fessurazione, è variabile da molto bassa a bassa.	FYN, VBA2, VBA3	Porosità, Fessurazione	
CC – **Complesso calcareo** Calcareniti lentiformi o in strati da medi a molto spessi, con frequenti passaggi di arenarie, calcari marnosi, calcilutiti e calciruditi; calcari evaporitici mal-stratificati e vacuolari, con rari nidi di zolfo e orizzonti di brecce calcaree; a luoghi si rinvengono lenti di conglomerati a clasti poligenici ed eterometrici, da sub-arrotondati ad arrotondati, massivi o in strati molto spessi, in matrice sabbiosa e sabbioso-limosa da scarsa ad abbondante; localmente sono presenti passaggi di marne calcaree silicizzate e livelli di argille e argille marnose. Costituiscono acquiferi fessurati di discreta trasmissività, fortemente eterogenei ed anisotropi; sono sede di falde idriche di modesta rilevanza, sia frazionate che a deflusso unitario. La permeabilità, per fessurazione e carsismo, è variabile da molto bassa a bassa.	FYRa, FYR2	Fessurazione, Carsismo	
CCM – **Complesso calcareo-marnoso** Calciruditi, calcareniti, calcilutiti e calcari marnosi in strati da sottili a spessi, con locali intercalazioni di argille limose, argille marnose e marne; calcari micritici, calcari marnosi e marne laminate o in strati da molto sottili a medi, con locali intercalazioni di arenarie, calcareniti e argille marnose; a luoghi si rinvengono passaggi di microconglomerati, arenarie e calciruditi bioclastiche; localmente sono presenti orizzonti di brecciole calcaree a struttura caotica e intercalazioni di argille e marne argillose in alternanza con calcilutiti e calcari marnosi silicizzati. Costituiscono acquiferi fessurati di buona trasmissività, fortemente eterogenei ed anisotropi; sono sede di falde idriche di discreta rilevanza, generalmente discontinue e frazione. La permeabilità, essenzialmente per fessurazione, è variabile da molto bassa a bassa	ANZ2a, FAE/C, FAE/ma	Fessurazione	
CAM – **Complesso argilloso-marnoso e marnoso-argilloso** Argille, argille marnose e marne scagliose o in strati da molto sottili a sottili, con rare ghiaie poligeniche e locali intercalazioni di torbiditi calcaree e radiolariti; argille limose, limi argillosi e marne in strati da molto sottili a molto spessi, talora poco evidenti e a laminazione piano-parallela, con sottili intercalazioni di sabbie e sabbie limose. Costituiscono limiti di permeabilità per gli acquiferi giustapposti verticalmente o lateralmente e, nello specifico contesto idrogeologico di riferimento, rappresentano degli *acquiclude* di notevole importanza per gli acquiferi giustapposti verticalmente o lateralmente. La permeabilità, per porosità e fessurazione, è generalmente molto bassa.	ANZ2, APC, AVR, FYR, BNA2, TPL, TPC, FAE/am	Porosità, Fessurazione	
CAS – **Complesso argilloso-sabbioso** Argille limose, argille marnose e marne in strati da molto sottili a molto spessi, talora a laminazione piano-parallela, con frequenti intercalazioni di sabbie e sabbie limose; argille e argille sabbiose laminate o in strati molto sottili, con diffusi passaggi di marne sabbiose, limi detritici e clasti di gesso; sabbie e sabbie limose in strati da sottili a medi, con frequenti intercalazioni di limi argillosi e argille marnose; a luoghi si rinvengono lenti ciottolose e passaggi di arenarie, siltiti e conglomerati ben cementati. Costituiscono acquiferi misti di modesta trasmissività, fortemente eterogenei ed anisotropi; sono sede di falde idriche di scarsa rilevanza, generalmente discontinue e a carattere stagionale. La permeabilità, per porosità e fessurazione, è variabile da molto bassa a bassa.	BNA1b, BVNb, STF2, TFR, STF3, BNA3	Porosità, Fessurazione	
CGM – **Complesso gessoso-marnoso** Gessi selenitici macrocristallini massivi o in strati molto spessi, in alternanza con marne gessose, gessosiltiti, gessoareniti e gessoruditi; argille, argille limose e argille marnose in strati da sottili a medi, con diffusi cristalli centimetrici di gesso, locali lenti di gessoareniti e frequenti passaggi di sabbie e sabbie limose; a luoghi si rinvengono intercalazioni di cineriti e porzioni ad assetto caotico costituite da blocchi eterometrici di calcari marnosi, calcareniti, marne silicizzate e gesso in abbondante matrice argilloso-limosa. Costituiscono acquiferi misti di scarsa trasmissività, fortemente eterogenei ed anisotropi; sono sede di falde idriche di ridotta rilevanza, generalmente frazionate e a carattere stagionale. La permeabilità, per porosità e fessurazione, è generalmente molto bassa.	CTL, MZF, CTLa	Porosità, Fessurazione	

LEGENDA INDAGINI GEOGNOSTICHE

INDAGINI PREGRESSE

- Sondaggio a carotaggio continuo
- Manifestazione gassosa in fase di perforazione
- Sondaggio interrotto per presenza di gas
- Database indagini ISPRA
- Campagna indagini 2017 PD "Apice-Hirpinia"
- Campagna indagini 2006-07 PP "Apice-Orsara (nuovo tracciato)"
- Campagna indagini 2017 PP "Hirpinia-Orsara-Bovino"
- Campagna indagini 2008-09 PP "Apice-Orsara (soluz. sud)"
- Campagna indagini 2018-19 PD "Hirpinia-Orsara-Bovino"

INDAGINI GEOGNOSTICHE PE

Sondaggi a carotaggio continuo
a) verticali
b) proiezione in verticale dei sondaggi inclinati

S7	
quota: 263.8 m slm	codice sondaggio e anno di realizzazione
lunghezza: 15.0 m	quota boccaforo (m slm)
fuori asse: 0	profondità carotaggio (m)
	distanza di proiezione dall'asse del profilo e/o della sezione
	eventuale attrezzatura nel foro

- Lettura falda massima
- Lettura falda minima

Campagna indagini 2021 e 2022 - PE

- SIS_03 — STENDIMENTI GEOFISICA
- LX_X−X — STENDIMENTI GEOFISICA
- 3 — Traccia sezione geologica-geomorfologica

ELEMENTI STRUTTURALI E TETTONICI
- Limite stratigrafico
- Giacitura degli strati inclinati
- 20 — Giacitura degli strati rovesciati
- Faglia
- Faglia incerta

KEY-MAP

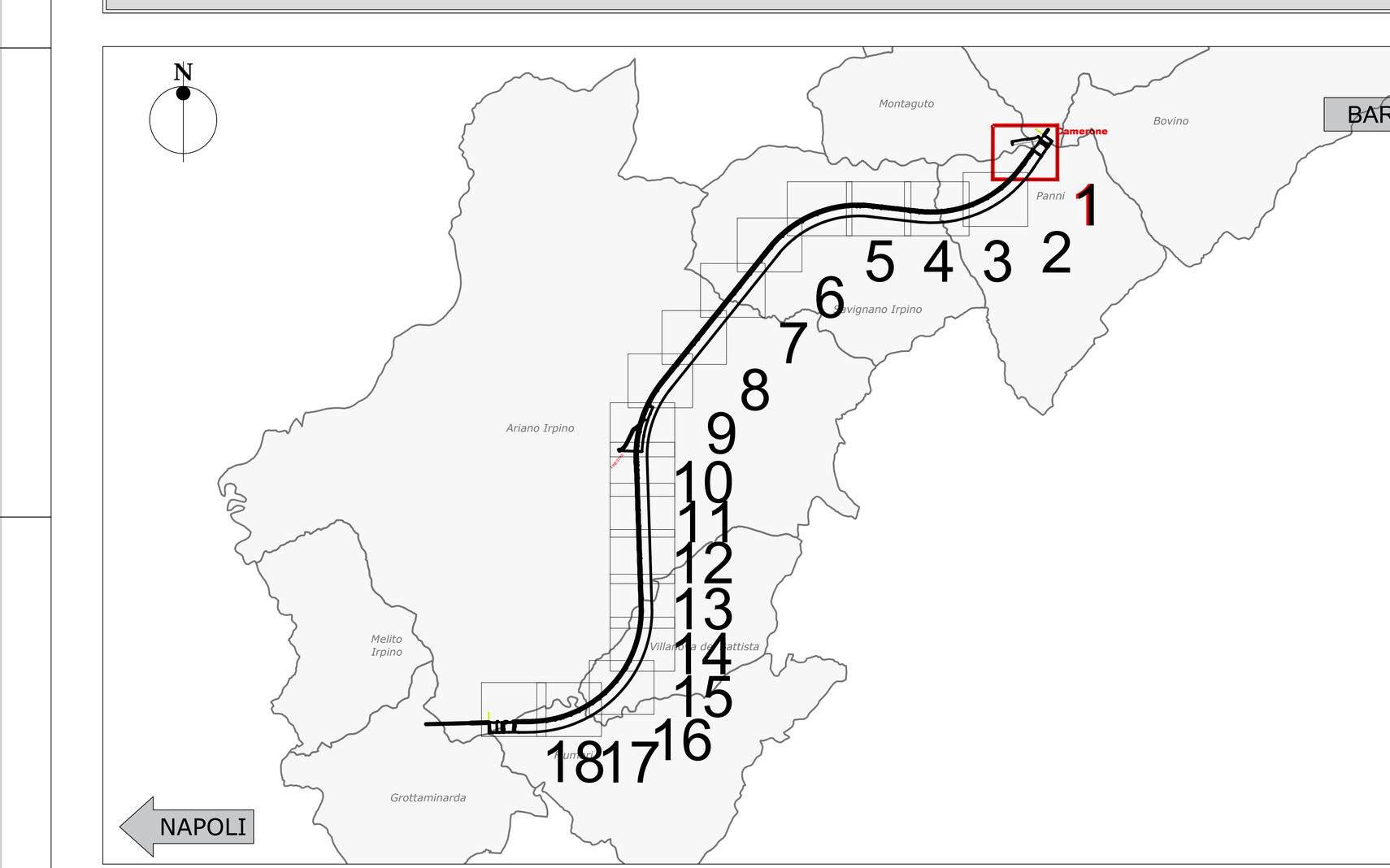

COMMITTENTE:
RFI RETE FERROVIARIA ITALIANA
GRUPPO FERROVIE DELLO STATO ITALIANE

DIREZIONE LAVORI:
ITALFERR
GRUPPO FERROVIE DELLO STATO ITALIANE

APPALTATORE:
CONSORZIO: HIRPINIA - ORSARA AV
SOCI: webuild Italia; PIZZAROTTI SINCE 1910

PROGETTAZIONE:
MANDATARIA: ROCKSOIL S.p.A.
MANDANTI: NET ENGINEERING; PINI ITALIA; GCF; ELETTRI-FER

PROGETTO ESECUTIVO

ITINERARIO NAPOLI - BARI
RADDOPPIO TRATTA APICE - ORSARA
II LOTTO FUNZIONALE HIRPINIA - ORSARA

GEOLOGIA

STUDIO IDROGEOLOGICO
GENERALE
Profilo idrogeologico in asse al Binario Dispari - Tavola 1/18

APPALTATORE	DIRETTORE DELLA PROGETTAZIONE	PROGETTISTA
Consorzio HIRPINIA - ORSARA AV Il Direttore Tecnico Ing. P. M. Gianvecchio 27/10/2022	Il Responsabile integrazione fra le varie prestazioni specialistiche Ing. G. Cassani	ROCKSOIL S.p.A. Dott. Geol. F. Pennino

COMMESSA	LOTTO	FASE	ENTE	TIPO DOC.	OPERA/DISCIPLINA	PROGR.	REV.	SCALA:
IF3A	02	E	ZZ	F6	GE0102	019	C	1:2000

Rev.	Descrizione	Redatto	Data	Verificato	Data	Approvato	Data	Autorizzato Data
A	C 08.00 - Emissione 180gg	M. Auguanno	08/02/2022	F. Pennino	08/02/2022	M. Gatti	08/02/2022	Ing. G. Cassani
B	C 08.01 - A valle del contraddittorio	M. Auguanno	08/06/2022	F. Pennino	08/06/2022	M. Gatti	08/06/2022	
C	C 08.02 - A valle del contraddittorio	M. Auguanno	27/10/2022	F. Pennino	27/10/2022	M. Gatti	27/10/2022	27/10/2022

File: IF3A02EZZF6GE0102019C.dwg | n.Elab.:

FATTORE DI PLOTTAGGIO : 1:1 FILE STAMPA : Italferr.ctb
438.04 / 21388102.dwg 07.09.22 – REV.02 OB