

BARI

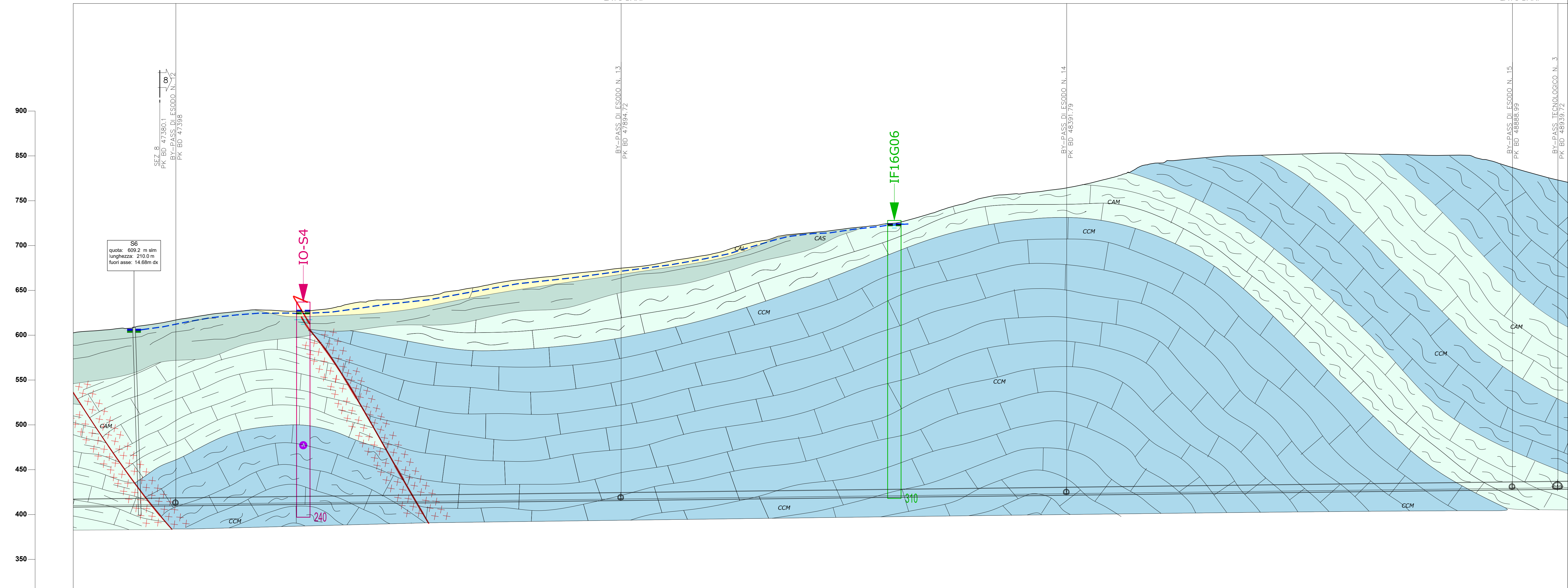
NAPOLI

GN01 (BD) HIRPINIA L. TOTALE=27093.78m

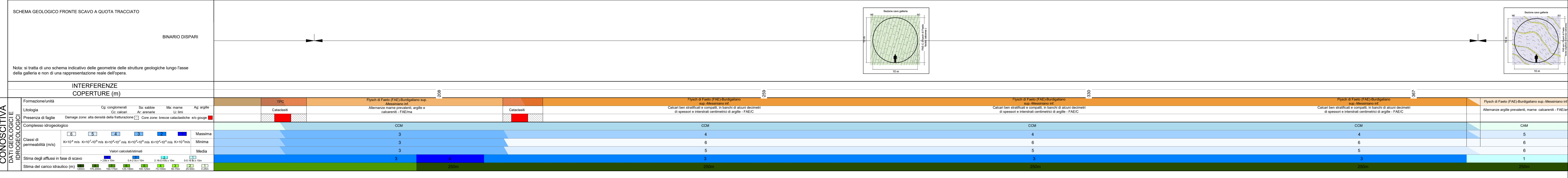
GN01 (BD) HIRPINIA L. TOTALE=27

GN01 (BD) HIRPINIA L=14869.94m
TRATTO CON SCAVO MECCANIZZATO
LATO BARI

GN01 (BD) HIRPINIA L=14869.94m
TRATTO CON SCAVO MECCANIZZATO
LATO BARI



300m s.l.m.
N. Sezione
Quota Terreno
Quota Progetto
Differenza di quota
Eliometrica
Distanza Paragoni
Distanze Progressive

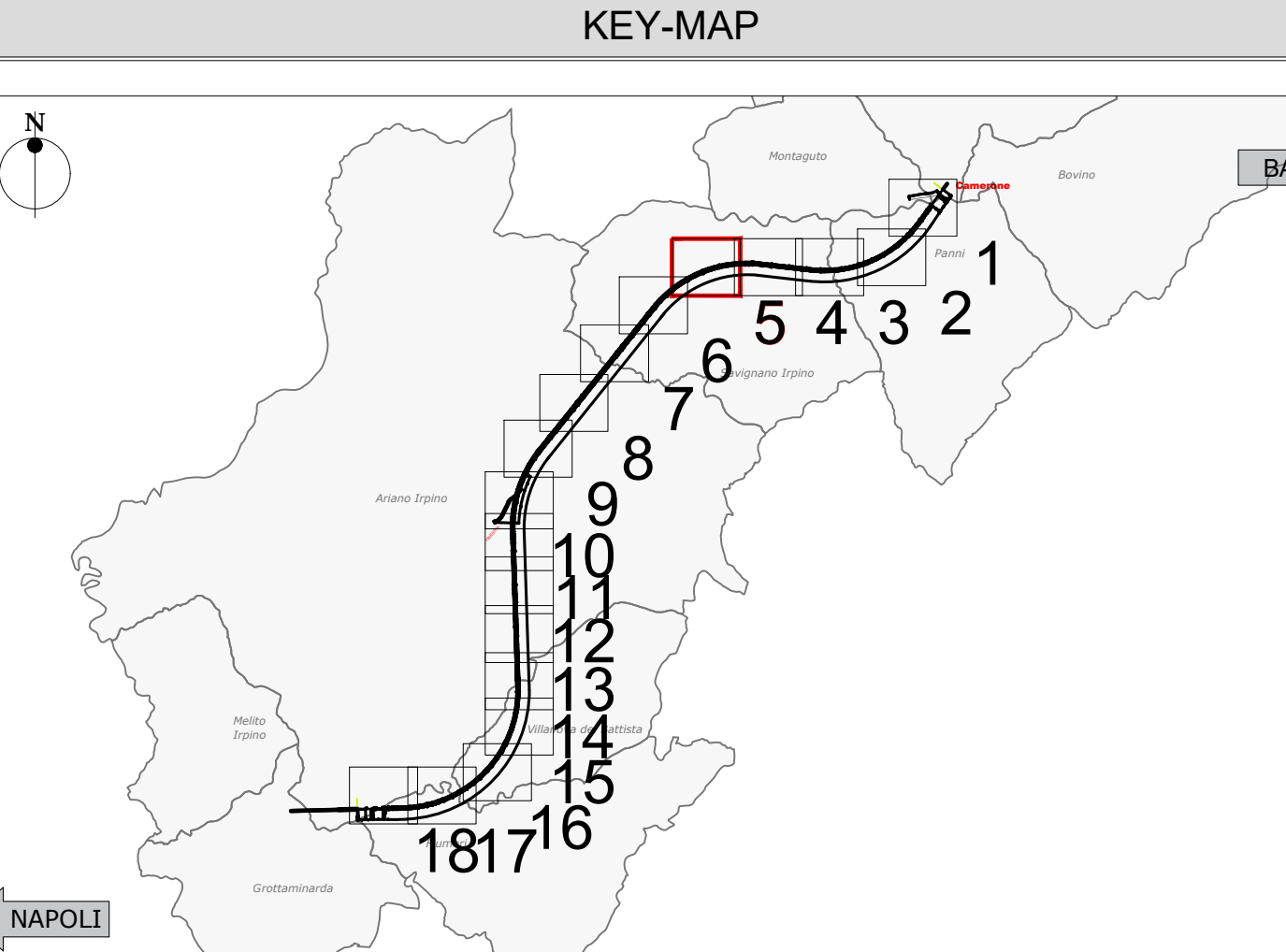


LEGENDA

Table with columns: COMPLESSO IDROGEOLOGICO, TIPO DI PERMEABILITÀ, GRADO DI PERMEABILITÀ (m/s). Rows include: Complesso ghiaioso-sabbioso, Complesso limoso-argilloso, Complesso arenaceo-conglomerato, Complesso arenaceo-marnoso, Complesso calcareo, Complesso calcareo-marnoso, Complesso argilloso-marnoso e marnoso-argilloso, Complesso argilloso-sabbioso, Complesso calcareo-sabbioso, Complesso gessoso-marnoso.

LEGENDA INDAGINI GEOGNOSTICHE

Legend for geognostic investigations. Includes: INDAGINI PREGRESSE (Sondaggio a carotaggio continuo, Database indagini ISPRA, Campagna indagini 2006-07 PP, Campagna indagini 2008-09 PP, Campagna indagini 2016-19 PD); INDAGINI GEOGNOSTICHE PE (Sondaggi a carotaggio continuo); STENDIMENTI GEOFISICA (SIS_03, DX-X-X); ELEMENTI STRUTTURALI E TETTONICI (Traccia sezione geologica-geomorfologica, Linee stratigrafiche, Giacitura degli strati inclinati, Giacitura degli strati rovesciati, Faglia, Faglia incerta).



Project information and administrative details. Includes: COMMITTENTE (RFI), DIREZIONE LAVORI (ITALFERR), APPALTATORE (webuild Italia), PROGETTAZIONE (ROCK SOUL), MANDANTI (NET, OPINIA, GPF, BELLEFONTE-PAPE), PROGETTO ESECUTIVO (RITENERO NAPOLI - BARI, RADDOPPIO TRATTA APICE - ORSARA), APPLICAZIONE (ING. G. CASSETTI), DIRETTORE DELLA PROGETTAZIONE (ING. G. CASSETTI), PROGETTISTA (ROCK SOUL), COMMESSA (I/F3A/02/E/Z10/F6/G/E10/02/023/C), SCALE (1:2000), and a revision table.