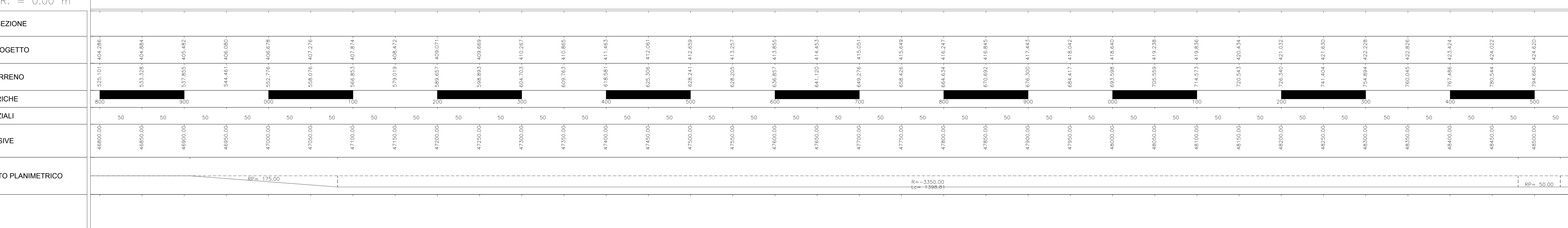
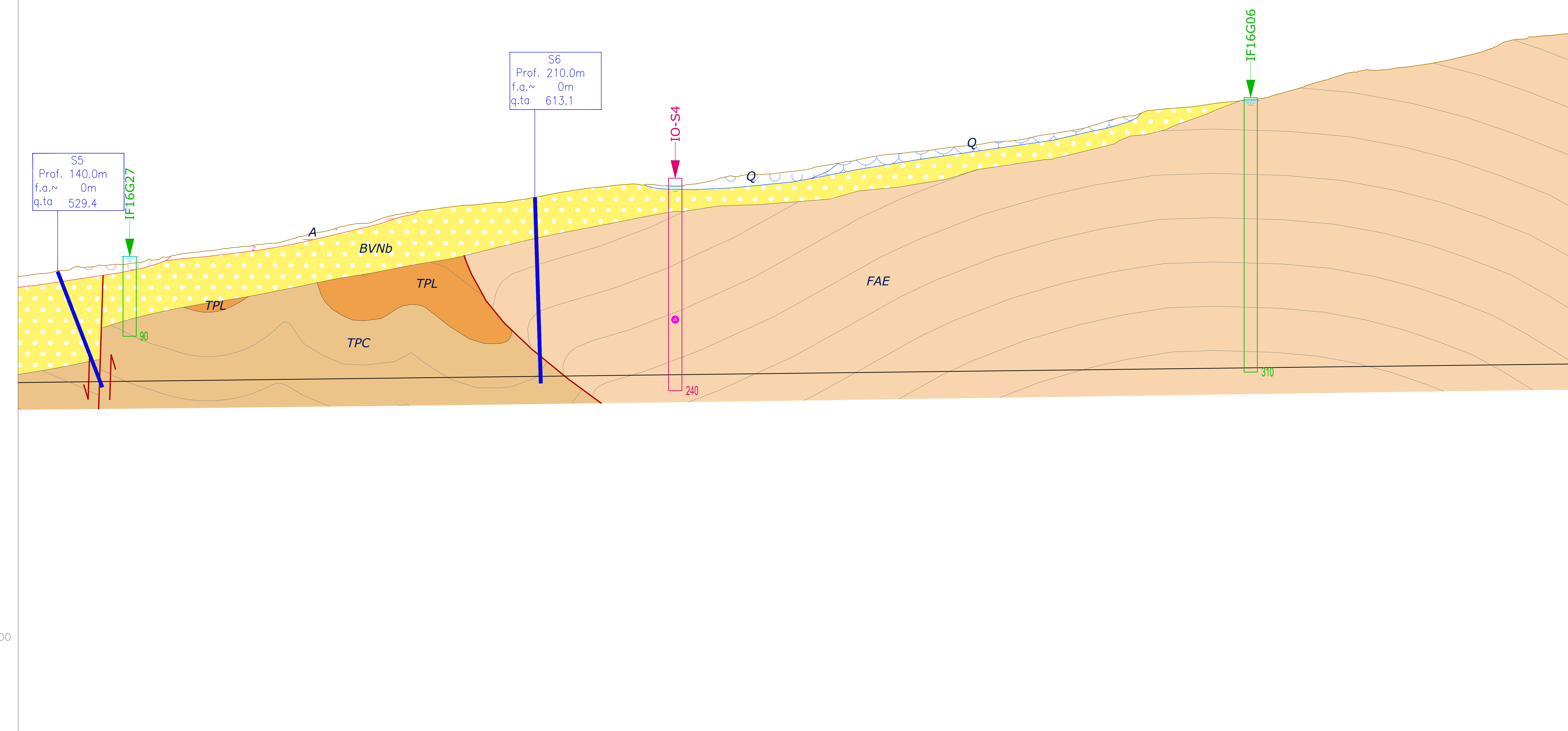


Table with 2 columns: Field Name, Value. Includes Provincia, Comune, L., D.S.U., P., and Prog. Livellete.

S6 Prof. 210.0m f.a.~ 0m q.to 613.1

S5 Prof. 140.0m f.a.~ 0m q.to 529.4



DEPOSITI ANTROPICI

Terreni di riporto (R) Aggria limosa scarsa con clasti sub-milimetrici di carboni vegetali di natura antropica... Depositi continentali QUATERNARI Depositi alluvionali attuali (A) Chiave poligenica ed eterogenea, da sub-argillose ad arenose... Coltri eluvio-coluviali (B2) Aggria limosa, silt argiloso-sabbiosi di colore marrone, grigio e bruno rossastro... Sintema del Torrente Carapelle e Cervaro Depositi continentali di canale fluviale, conoidi alluvionale e piano inondabile... Subinterna dell'Incoronata (RPL1) Silt argiloso, silt, sabbie limose e limi di ghiaie poligeniche ed eterometriche... Sintema de La Sedda di Orlandò (LSO) Sabbie, sabbie limose e limi sabbiosi di colore grigio, marrone e giallastro... Sintema di Orsara Depositi continentali di canale fluviale, argine e conoidi alluvionale... Subinterna di Inverna Madonna (ORS2) Ghiaie poligeniche ed eterometriche, da sub-argillose ad arenose... Subinterna di Bosco di Acquaro (ORS1) Conglomerati a clasti poligenici ed eterometrici, da sub-argillose a sub-arenose... Unità del bacino del Fiume Calore Sintema del Fiume Calore Depositi continentali di canale fluviale, conoidi alluvionale e piano inondabile... Subinterna del Fiume Uffa (SFL4) Ghiaie poligeniche ed eterometriche, da sub-argillose ad arenose... Subinterna di Benevento (SFL3) Ghiaie poligeniche ed eterometriche, da sub-argillose ad arenose... Sintema di Torre Cervaro (CRV) Ghiaie poligeniche ed eterometriche, da sub-argillose ad arenose... Sintema di Savignano Iupino Depositi continentali di canale fluviale, conoidi alluvionale e piano inondabile... Subinterna di Lambò (SV3) Sabbie, sabbie limose e limi sabbiosi di colore grigio, marrone e giallastro... Subinterna di Torre delle Ciade (SV2) Sabbie, sabbie limose e limi sabbiosi di colore grigio, marrone e giallastro... Subinterna di Masseria Palmiti (SV1) Limi argillose-sabbiosi e limi sabbiosi di colore grigio e marrone rossastro... Depositi vulcanoclastici (V) Coni a granularità sabbiosa e sabbiosiliceosa di colore grigio e marrone... UNITA A LIMITI INCONFORMI DEL PLOCEENE Superinterna di Ariano Iupino Sintema di Bovino Depositi marini di piattaforma e transizione... Argille e sabbie del Vallone Meridiano (BVN) Argille limose e argille marino-terrestri di colore grigio scuro... Anarenie e conglomerati di Castello Schiavo (BVA) Anarenie quarzo-feldspatiche di colore grigio e giallastro... Formazione di Stenacavallo Argille limose e argille marino-terrestri di colore grigio-azzurro... Aneni di Costa San Paolo (STP) Anarenie quarzo-feldspatiche di colore giallastro... Pelli di Difesa Grande (STF) Argille limose e argille marino-terrestri di colore grigio... Calcareniti del Torrente di Vico (STV) Calcareniti bioclastiche di colore grigio e giallastro... Formazione della Baronia Depositi marini di piattaforma, transizione, spiaggia emersa... Membro sabbioso di Apollonia (BNA3) Sabbie medio-granulose di colore grigio e giallastro... Membro pellico-arenaceo del Fiume Miscano (BNA2) Argille limose e argille limose-marrone di colore grigio... Membro dei conglomerati e delle sabbie di S. Sossio Baronia - Itofacioli sabbioso-limoso (BNA1) Nell'area affiora la sabbia itofaciola sabbiosa (BNA1a)...

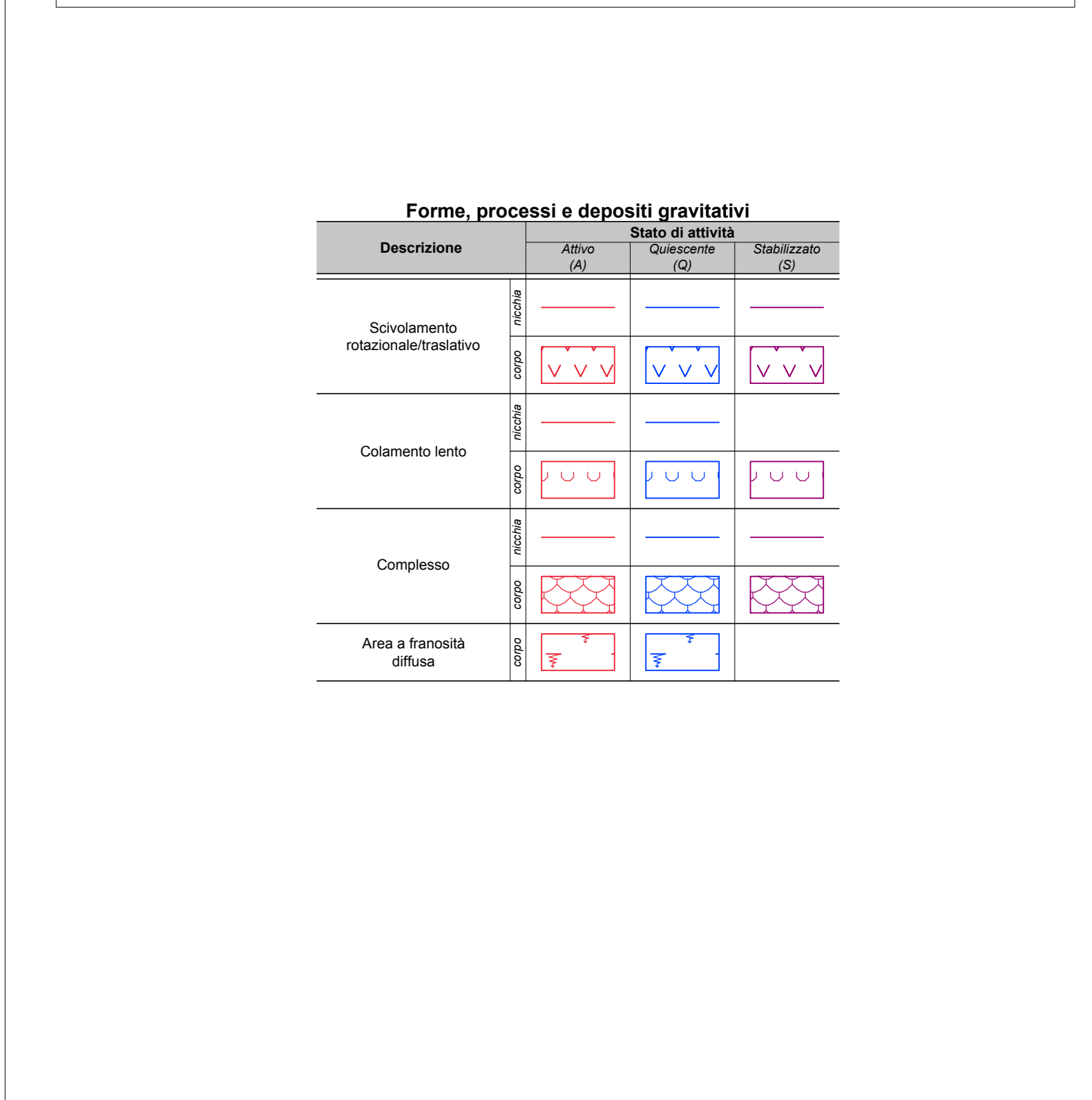
UNITA SIN-OROGENE DEL MESSINIANO SUPERIORE Gruppo di Altavilla Mollase di Anzano Depositi marini di lago-marine, costituiti da due distri membri... Membro di Flumeri (ANZ2) Argille limose, argille marino-terrestri e marne di colore grigio... Membro di Valone di Fiasa (ANZ1) Micronclerati e anarenie quarzo-feldspatiche di colore grigio e giallastro... Formazione del Torrente Flumeri (TFR) Depositi continentali di lago e piano alluvionale... Membro di Costa delle Rose (VBA3) Argille marino-terrestri e marne e silti di colore grigio-verde... Anarenie di Ripa di Giacinto (VBA2) Anarenie quarzo-feldspatiche di colore giallo chiaro... UNITA TETTONICA DI FRIGENTO Gruppo di Monte Arlisco Fysch Numidico (FYN) Quarzonetti medio-granulose di colore grigio e giallastro... Fysch Rosa (FYR) Depositi marini di bacino e base scarpata... UNITA TETTONICA DEL FORTORE Gruppo di Groppa d'Anzi Formazione delle Argille Varicolori (AVR) Argille limose e argille marino-terrestri di colore grigio... UNITA TETTONICA DELLA DAUNIA Sub-unità tettonica di Masseria Scuranzza Evaporiti di Monte Castello (CTL) Depositi marini di bacino evaporitico... Marna argillosa del Toppo Capuana (TPC) Argille limose, argille marino-terrestri e marne di colore grigio... Fysch di Fato (FAE) Depositi marini di bacino e base scarpata... Sub-unità tettonica del Vallone del Toro Argilli con gessi di Mazzana di Forno (MZF) Argille limose e argille marino-terrestri di colore grigio-verdastro... Argilli polimerici del Cataglio (APC) Argille limose e argille marino-terrestri di colore grigio-azzurro... Elementi strutturali e tettonici Linea stratigrafica Faglia diretta o inversa (con indicazioni sulla direzione di movimento) Sovrasorveglianza, o travessato se presunto ed ipotetico Piano di campagna Elementi idrogeologici Livello piezometrico massimo registrato durante il monitoraggio (valore è indicato a partire da baroforo) Livello di falda (da monitoraggio piezometrico) Opere e infrastrutture Livellete di progetto

LEGENDA

Legend for geological units and symbols. Includes UNITA SIN-OROGENE DEL MESSINIANO SUPERIORE, UNITA SIN-OROGENE DEL MIOCENE MEDIO-SUPERIORE, UNITA TETTONICA DI FRIGENTO, UNITA TETTONICA DEL FORTORE, UNITA TETTONICA DELLA DAUNIA, and SIMBOLOGIA.

LEGENDA INDAGINI GEONOSTICHE

Legend for geotechnical investigations. Includes Indagini in sito (Sondaggio a carotaggio continuo, Sondaggio interrato per presenza di gas), Indagini integrative progetto esecutivo - 2021, and Forme, processi e depositi gravitativi.



COMMITTENTE: RFI FERROVIARIA ITALIANA. DIREZIONI LAVORI: HIRPINIA - ORSARA SV. SOCI: webuild Italia, PIZZAROTTI. PROGETTAZIONE MANDATARIA: ROCK SOIL S.p.A. MANDANTI: NET, OPINI, GPF, etc. PROGETTO ESECUTIVO: ITINERARIO NAPOLI - BARI RADDOPPIO TRATTA APICE - ORSARA IL LOTTO FUNZIONALE HIRPINIA - ORSARA GEOLOGIA INDAGINI GEONOSTICHE INTEGRATIVE - AMBITO GENERALE DI LINEA PIANO DELLE ATTIVITA' Profilo - Tav. 018

Table with columns: Rev., Descrizione, Redatto, Data, Verificato, Data, Approvato, Data, Autorizzato, Data. Includes project details and approval signatures.