PROFILO - Scala 1:2000/500

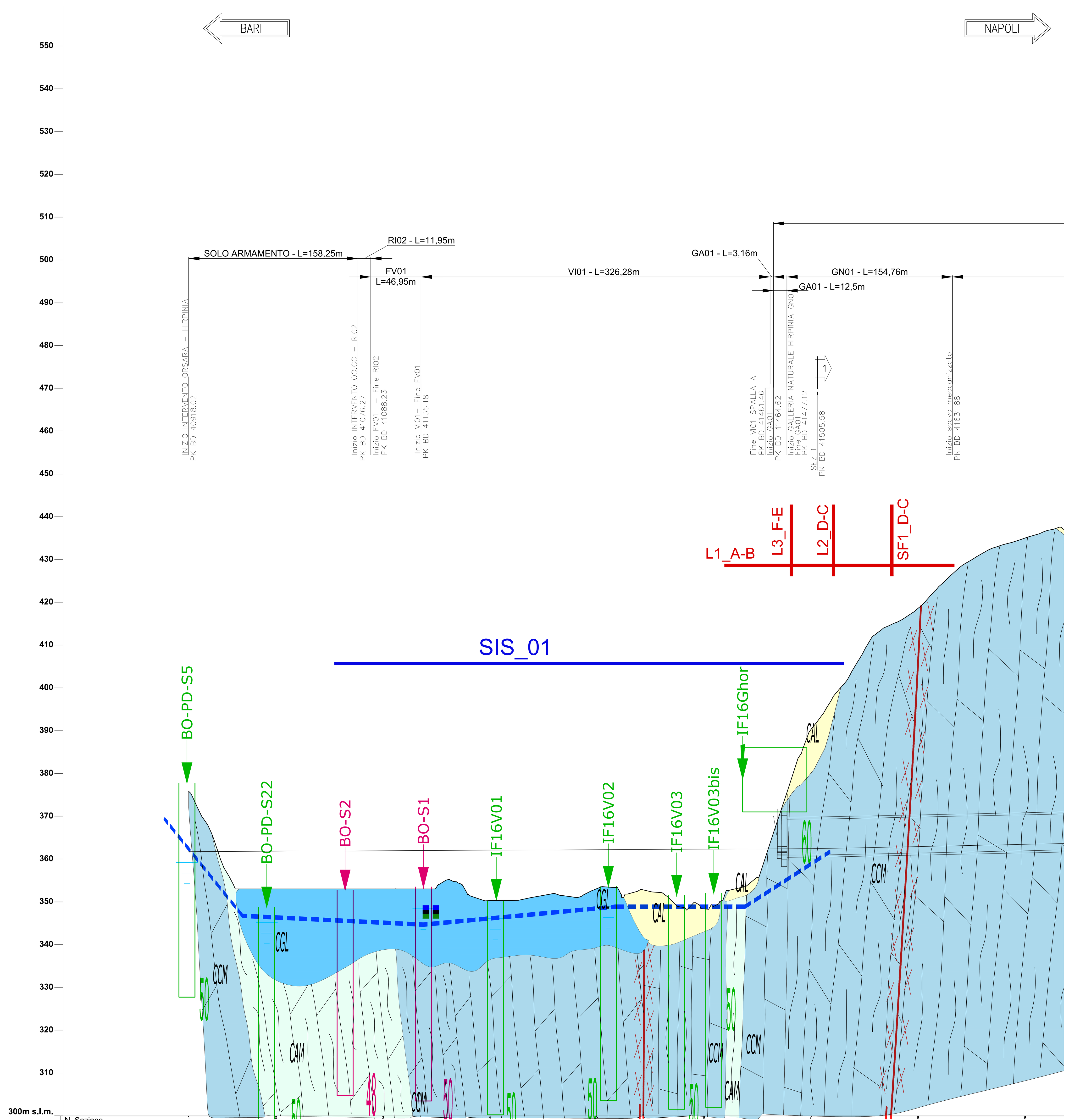

N. Sezione	1	2	3	4	5	6	7	8	9
Quote Terreno	375.83	353.00	353.00	350.31	353.06	348.35	390.20	418.53	435.00
Quote Progetto	361.722	361.820	361.940	362.060	362.180	362.300	362.435	362.911	363.431
Differenza di quota	-14.11	8.82	8.94	11.75	9.11	13.95	-27.77	-55.62	-71.57
Ettometriche		410	411	412	413	414	415	416	417
Distanze Parziali	81.47	100.00	100.00	100.00	100.00	100.00	100.00	100.00	
Distanze Progressive	40+918.017	40+999.491	41+099.491	41+199.491	41+299.491	41+399.491	41+499.491	41+599.491	41+699.491

SCHEMA GEOLOGICO FRONTE SCAVO A QUOTA TRACCIATO

BINARIO DISPARI

Nota: si tratta di uno schema indicativo delle geometrie delle strutture geologiche lungo l'asse della galleria e non di una rappresentazione reale dell'opera.

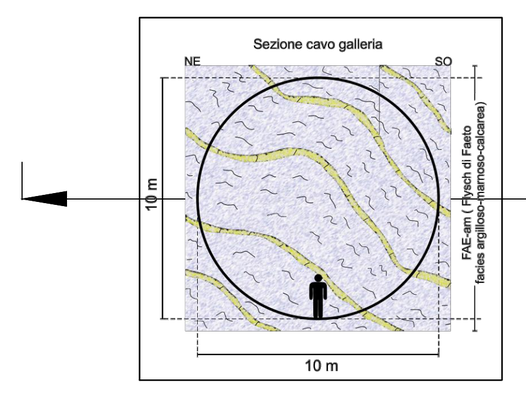

INTERFERENZE

COPERTURE (m)

5 · 45 · 56

FASE CONOSCITIVA — DATI GEOLOGICI E IDROGEOLOGICI

Formazione/unità	Flysch di Faeto (FAE)-Burdigaliano sup. -Messiniano inf.	Subsintema dell'Incoronata - Pleistocene sup.?-Olocene	Depositi alluvionali - Olocene-Attuale	Coltri eluvio-colluviali Pleistocene sup.? Attuale	FAE/C	FAE/ma	Flysch di Faeto (FAE)-Burdigaliano sup. -Messiniano inf.
Litologia (Cg: conglomerati, Cc: calcari, Sa: sabbie, Ar: arenarie, Ma: marne, Li: limi, Ag: argille)	Alternanze marne prevalenti, argille e calcareniti - FAE/ma	Silt argillosi, sabbie e ghiaie-RPL1	Ghiaie poligeniche in matrice sabbioso limosa-b	Coltri eluvio-colluviali Pleistocene sup.? Attuale	Flysch di Faeto (FAE)-Burdigaliano sup.-Messiniano inf. / Calcari ben stratificati e compatti, in banchi di alcuni decimetri di spessori e interstrati centimetrici di argille - FAE/C		Alternanze marne prevalenti, argille e calcareniti - FAE/ma
Presenza di faglie (Damage zone: alta densità della fratturazione; Core zone: brecce cataclastiche e/o gouge)						Cataclasiti	
Complesso idrogeologico	CCM	CGL	CGL	CAL	CCM	CCM	CCM
Classi di permeabilità (m/s) — Massima	4	2	1	1	4	3	3
Minima	6	3	4	2	6	3	3
Media	5	3	5	2	5	3	3
Stima degli afflussi in fase di scavo						1	3
Stima del carico idraulico (m)						15m	40m

Classi di permeabilità: 6 K<10^{-8} m/s; 5 K=10^{-7}-10^{-8} m/s; 4 K=10^{-6}-10^{-7} m/s; 3 K=10^{-5}-10^{-6} m/s; 2 K=10^{-4}-10^{-5} m/s; 1 K>10^{-4} m/s. Valori calcolati/stimati.

Stima degli afflussi in fase di scavo: 4 > 2 l/s x 10m; 3 0.4-2 l/s x 10m; 2 0.16-0.4 l/s x 10m; 1 0-0.16 l/s x 10m.

Stima del carico idraulico (m): 9 >200m; 8 175-200m; 7 150-175m; 6 125-150m; 5 100-125m; 4 75-100m; 3 50-75m; 2 25-50m; 1 0-25m.

LEGENDA

COMPLESSO IDROGEOLOGICO — Descrizione	UNITÀ GEOLOGICA	TIPO DI PERMEABILITÀ (Porosità / Fessurazione / Carsismo)	GRADO DI PERMEABILITÀ (m/s) 10^{-9} – 10^{-3} (Impermeabile, Molto basso, Basso, Medio, Alto)
CGL — **Complesso ghiaioso-sabbioso** Ghiaie poligeniche ed eterometriche, da sub-angolose ad arrotondate, in matrice sabbiosa e sabbioso-limosa da scarsa ad abbondante; conglomerati a clasti poligenici ed eterometrici, da sub-angolosi ad arrotondati, massivi o mal-stratificati, in matrice sabbiosa e sabbioso-limosa da scarsa ad abbondante; sabbie, sabbie limose e limi sabbiosi a struttura indistinta o debolmente laminata, con frequenti ciottoli e ghiaie poligeniche da sub-angolose ad arrotondate e sporadiche intercalazioni di argille limose; localmente sono presenti paleosuoli e livelli fortemente pedogenizzati. Costituiscono acquiferi porosi di buona trasmissività, piuttosto eterogenei ed anisotropi; sono sede di falde idriche di particolare rilevanza, localmente autonome ma globalmente a deflusso unitario, che possono avere interscambi con i corpi idrici superficiali e sotterranei delle strutture idrogeologiche limitrofe. La permeabilità, esclusivamente per porosità, è variabile da bassa a media.	b, CRV, LSO, ORS1, ORS2, RPL1, SFL4	Porosità	10^{-9} 10^{-7} 10^{-5} 10^{-3}
CAL — **Complesso limoso-argilloso** Argille limose, limi argillosi e limi argilloso-sabbiosi a struttura indistinta o finemente laminata, con abbondanti resti vegetali e rare ghiaie poligeniche da angolose a sub-arrotondate; limi argilloso-sabbiosi e limi sabbiosi a struttura indistinta, con rare ghiaie poligeniche da sub-angolose a sub-arrotondate; a luoghi si rinvengono passaggi di sabbie, sabbie limose e limi sabbiosi a struttura indistinta, con abbondanti resti vegetali e frequenti ghiaie poligeniche da angolose a sub-arrotondate; localmente sono presenti ceneri a struttura indistinta o debolmente laminata e lenti di conglomerati massivi o in strati molto spessi. Costituiscono acquiferi porosi di scarsa trasmissività, fortemente eterogenei ed anisotropi; sono privi di corpi idrici sotterranei di importanza significativa, a meno di piccole falde a carattere stagionale. La permeabilità, esclusivamente per porosità, è variabile da bassa a media.	r, b2, I, SFL3, SVI1, SVI2, SVI3, A, Q, S	Porosità	10^{-9} 10^{-7} 10^{-5} 10^{-3}

COMPLESSI DELLE UNITÀ DEL SUBSTRATO

Descrizione	UNITÀ GEOLOGICA	TIPO DI PERMEABILITÀ	GRADO DI PERMEABILITÀ
CCA — **Complesso arenaceo-conglomeratico** Microconglomerati e arenarie in strati da sottili a molto spessi, con locale matrice fine a grado di cementazione variabile, con frequenti passaggi di sabbie limose e limi argilloso-sabbiosi; conglomerati a clasti poligenici ed eterometrici, da sub-arrotondati ad arrotondati, mal-stratificati o in strati molto spessi, in matrice sabbiosa, sabbioso-limosa e calcareo-sabbiosa da scarsa ad abbondante; a luoghi si rinvengono si rinvengono intercalazioni di cineriti a composizione riolitica e passaggi di sabbie e sabbie limose. Costituiscono acquiferi misti di discreta trasmissività, fortemente eterogenei ed anisotropi; sono sede di falde idriche di modesta rilevanza, generalmente discontinue e frazionate. La permeabilità, per porosità e fessurazione, è variabile da molto bassa a bassa.	ANZ1, BVNa, TFRa, STF1	Porosità, Fessurazione	10^{-9} 10^{-7} 10^{-5} 10^{-3}
CMA — **Complesso arenaceo-marnoso** Arenarie e quarzoareniti in strati da medi a molto spessi, con locali passaggi di quarzosiltiti e diffuse intercalazioni di argille marnose, marne e calcilutiti; argille marnose, marne e siltiti laminate o in strati molto sottili, con frequenti passaggi di arenarie a laminazione piano-parallela e convoluta; a luoghi si rinvengono livelli di paraconglomerati mal stratificati, da poco a ben cementati, e orizzonti di quarzoareniti in alternanza con marne argillose. Costituiscono acquiferi misti di modesta trasmissività, fortemente eterogenei ed anisotropi; sono sede di falde idriche di ridotta rilevanza, generalmente discontinue e frazionate. La permeabilità, per porosità e fessurazione, è variabile da molto bassa a bassa.	FYN, VBA2, VBA3	Porosità, Fessurazione	10^{-9} 10^{-7} 10^{-5} 10^{-3}
CC — **Complesso calcareo** Calcareniti lentiformi o in strati da medi a molto spessi, con frequenti passaggi di arenarie, calcari marnosi, calcilutiti e calciruditi; calcari evaporitici mal-stratificati e vacuolari, con rari nidi di zolfo e orizzonti di brecce calcaree; a luoghi si rinvengono lenti di conglomerati a clasti poligenici ed eterometrici, da sub-arrotondati ad arrotondati, massivi o in strati molto spessi, in matrice sabbiosa e sabbioso-limosa da scarsa ad abbondante; localmente sono presenti passaggi di marne calcaree silicizzate e livelli di argille e argille marnose. Costituiscono acquiferi fessurati di discreta trasmissività, fortemente eterogenei ed anisotropi; sono sede di falde idriche di modesta rilevanza, sia frazionate che a deflusso unitario. La permeabilità, per fessurazione e carsismo, è variabile da molto bassa a bassa.	FYRa, FYR2	Porosità, Fessurazione	10^{-9} 10^{-7} 10^{-5} 10^{-3}
CCM — **Complesso calcareo-marnoso** Calciruditi, calcareniti, calcilutiti e calcari marnosi in strati da sottili a spessi, con locali intercalazioni di argille limose, argille marnose e marne; calcari micritici, calcari marnosi e marne laminate o in strati da molto sottili a medi, con locali intercalazioni di arenarie, calcareniti e argille marnose; a luoghi si rinvengono passaggi di microconglomerati, arenarie e calciruditi bioclastiche; localmente sono presenti orizzonti di brecciole calcaree a struttura caotica e intercalazioni di argille e marne argillose in alternanza con calcilutiti e calcari marnosi silicizzati. Costituiscono acquiferi fessurati di buona trasmissività, fortemente eterogenei ed anisotropi; sono sede di falde idriche di discreta rilevanza, generalmente discontinue e frazione. La permeabilità, essenzialmente per fessurazione, è variabile da molto bassa a bassa	ANZ2a, FAE/C, FAE/ma	Fessurazione	10^{-9} 10^{-7} 10^{-5} 10^{-3}
CAM — **Complesso argilloso-marnoso e marnoso-argilloso** Argille, argille marnose e marne scagliose o in strati da molto sottili a sottili, con rare ghiaie poligeniche e locali intercalazioni di torbiditi calcaree e radiolariti; argille limose, limi argillosi e marne in strati da molto sottili a molto spessi, talora poco evidenti e a laminazione piano-parallela, con sottili intercalazioni di sabbie e sabbie limose. Costituiscono limiti di permeabilità per gli acquiferi giustapposti verticalmente o lateralmente e, nello specifico contesto idrogeologico di riferimento, rappresentano degli *acquiclude* di notevole importanza per gli acquiferi giustapposti verticalmente o lateralmente. La permeabilità, per porosità e fessurazione, è generalmente molto bassa.	ANZ2, APC, AVR, FYR, BNA2, TPL, TPC, FAE/am	Porosità, Fessurazione	10^{-9} 10^{-7} 10^{-5} 10^{-3}
CAS — **Complesso argilloso-sabbioso** Argille limose, argille marnose e marne in strati da molto sottili a molto spessi, talora a laminazione piano-parallela, con frequenti intercalazioni di sabbie e sabbie limose; argille e argille sabbiose laminate o in strati molto sottili, con diffusi passaggi di marne sabbiose, limi detritici e clasti di gesso; sabbie e sabbie limose in strati da sottili a medi, con frequenti intercalazioni di limi argillosi e argille marnose; a luoghi si rinvengono lenti ciottolose e passaggi di arenarie, siltiti e conglomerati ben cementati. Costituiscono acquiferi misti di modesta trasmissività, fortemente eterogenei ed anisotropi; sono sede di falde idriche di scarsa rilevanza, generalmente discontinue e a carattere stagionale. La permeabilità, per porosità e fessurazione, è variabile da molto bassa a bassa.	BNA1b, BVNb, STF2, TFR, STF3, BNA3	Porosità, Fessurazione	10^{-9} 10^{-7} 10^{-5} 10^{-3}
CGM — **Complesso gessoso-marnoso** Gessi selenitici macrocristallini massivi o in strati molto spessi, in alternanza con marne gessose, gessosilti, gessoareniti e gessoruditi; argille, argille limose e argille marnose in strati da sottili a medi, con diffusi cristalli centimetrici di gesso, locali lenti di gessoareniti e frequenti passaggi di sabbie e sabbie limose; a luoghi si rinvengono intercalazioni di cineriti e porzioni ad assetto caotico costituite da blocchi eterometrici di calcari marnosi, calcareniti, marne silicizzate e gesso in abbondante matrice argilloso-limosa. Costituiscono acquiferi misti di scarsa trasmissività, fortemente eterogenei ed anisotropi; sono sede di falde idriche di ridotta rilevanza, generalmente frazionate e a carattere stagionale. La permeabilità, per porosità e fessurazione, è generalmente molto bassa.	CTL, MZF, CTLa	Porosità, Fessurazione	10^{-9} 10^{-7} 10^{-5} 10^{-3}

LEGENDA INDAGINI GEOGNOSTICHE

INDAGINI PREGRESSE

- Sondaggio a carotaggio continuo
- Manifestazione gassosa in fase di perforazione
- Sondaggio interrotto per presenza di gas
- Database indagini ISPRA
- Campagna indagini 2017 PD "Apice-Hirpinia"
- Campagna indagini 2006-07 PP "Apice-Orsara (nuovo tracciato)"
- Campagna indagini 2017 PP "Hirpinia-Orsara-Bovino"
- Campagna indagini 2008-09 PP "Apice-Orsara (soluz. sud)"
- Campagna indagini 2018-19 PD "Hirpinia-Orsara-Bovino"

INDAGINI GEOGNOSTICHE PE

Sondaggi a carotaggio continuo
a) verticali
b) proiezione in verticale dei sondaggi inclinati

S7 — quota: 263.8 m slm; lunghezza: 15.0 m; fuori asse: 0
- codice sondaggio e anno di realizzazione
- quota boccaforo (m slm)
- profondità carotaggio (m)
- distanza di proiezione dall'asse del profilo e/o della sezione
- eventuale attrezzatura nel foro

- Lettura falda massima
- Lettura falda minima

Campagna indagini 2021 e 2022 - PE

- SIS_03 — STENDIMENTI GEOFISICA
- LX_X–X — STENDIMENTI GEOFISICA
- 3 — Traccia sezione geologica-geomorfologica

ELEMENTI STRUTTURALI E TETTONICI

- Limite stratigrafico
- Giacitura degli strati inclinati
- 20 — Giacitura degli strati rovesciati
- Faglia
- Faglia incerta

KEY-MAP

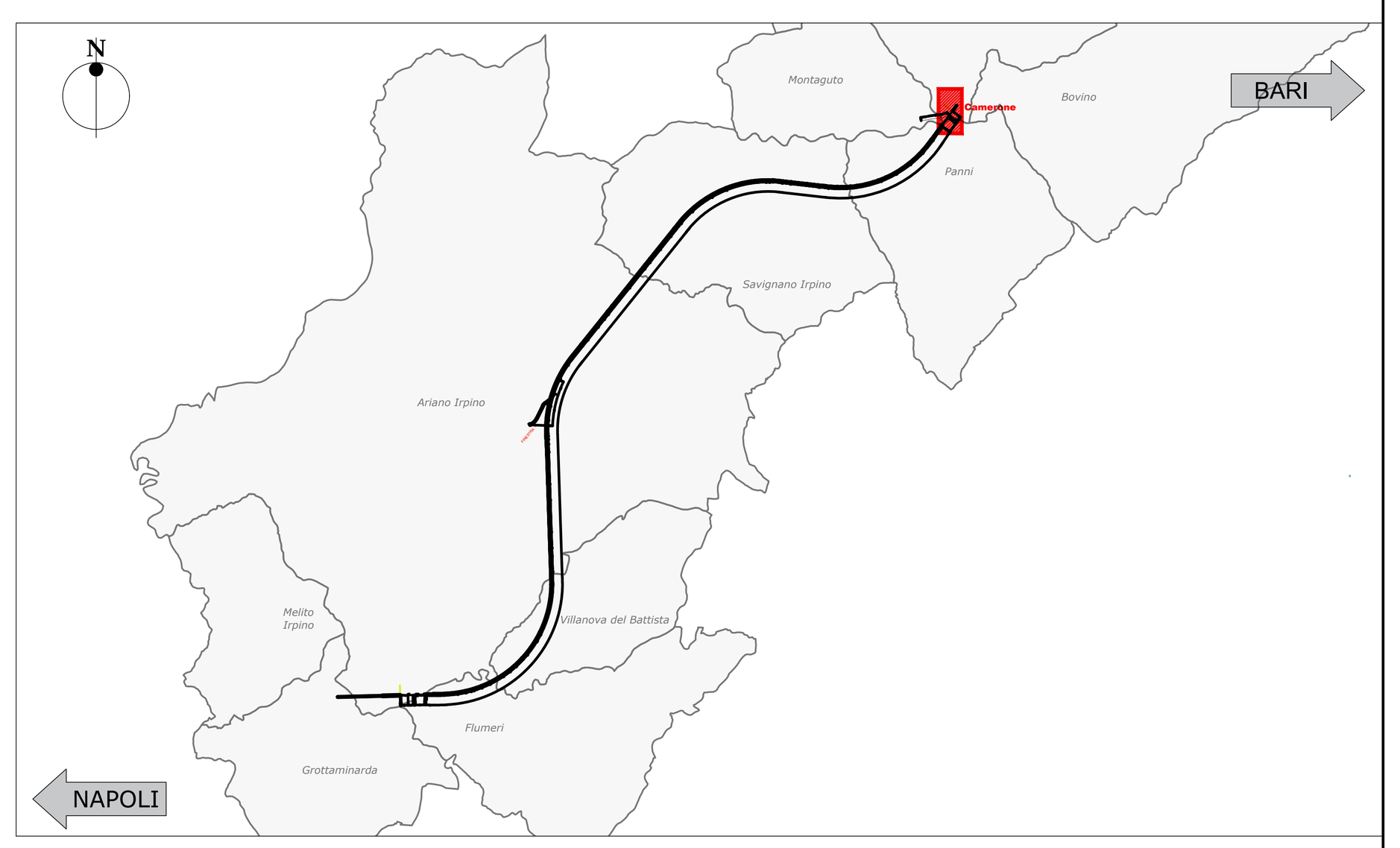

COMMITTENTE: RFI RETE FERROVIARIA ITALIANA — GRUPPO FERROVIE DELLO STATO ITALIANE

DIREZIONE LAVORI: ITALFERR — GRUPPO FERROVIE DELLO STATO ITALIANE

APPALTATORE: CONSORZIO: HIRPINIA - ORSARA AV — SOCI: webuild Italia, PIZZAROTTI SINCE 1910

PROGETTAZIONE: MANDATARIA: ROCKSOIL S.p.A. — MANDANTI: NET ENGINEERING, PINI ITALIA, GCF, ELETTRI-FER

PROGETTO ESECUTIVO

ITINERARIO NAPOLI - BARI
RADDOPPIO TRATTA APICE - ORSARA
II LOTTO FUNZIONALE HIRPINIA - ORSARA

GEOLOGIA

STUDIO IDROGEOLOGICO
TRATTE ALL'APERTO
Profilo geologico - Tratta all'aperto viadotto Cervaro - Lato Bari

APPALTATORE	DIRETTORE DELLA PROGETTAZIONE	PROGETTISTA
Consorzio HIRPINIA - ORSARA AV Il Direttore Tecnico Ing. P. M. Gianvecchio 27/10/2022	Il Responsabile integrazione fra le varie prestazioni specialistiche Ing. G. Cassani	ROCKSOIL S.p.A. Dott. Geol. F. Pennino

COMMESSA	LOTTO	FASE	ENTE	TIPO DOC.	OPERA/DISCIPLINA	PROGR.	REV.	SCALA:
IF3A	02	E	ZZ	F6	GE0202	001	C	1:2000/500

Rev.	Descrizione	Redatto	Data	Verificato	Data	Approvato	Data	Autorizzato Data
A	C 08.00 - Emissione 180gg	M. Auguanno	08/02/2022	F. Pennino	08/02/2022	M. Gatti	08/02/2022	Ing. G. Cassani
B	C 08.01 - A valle del contraddittorio	M. Auguanno	08/06/2022	F. Pennino	08/06/2022	M. Gatti	08/06/2022	
C	C 08.02 - A valle del contraddittorio	M. Auguanno	27/10/2022	F. Pennino	27/10/2022	M. Gatti	27/10/2022	27/10/2022

File: IF3A02EZZF6GE0202001C.dwg — n.Elab.:

FATTORE DI PLOTTAGGIO : 1:1 FILE STAMPA : Italferr.ctb