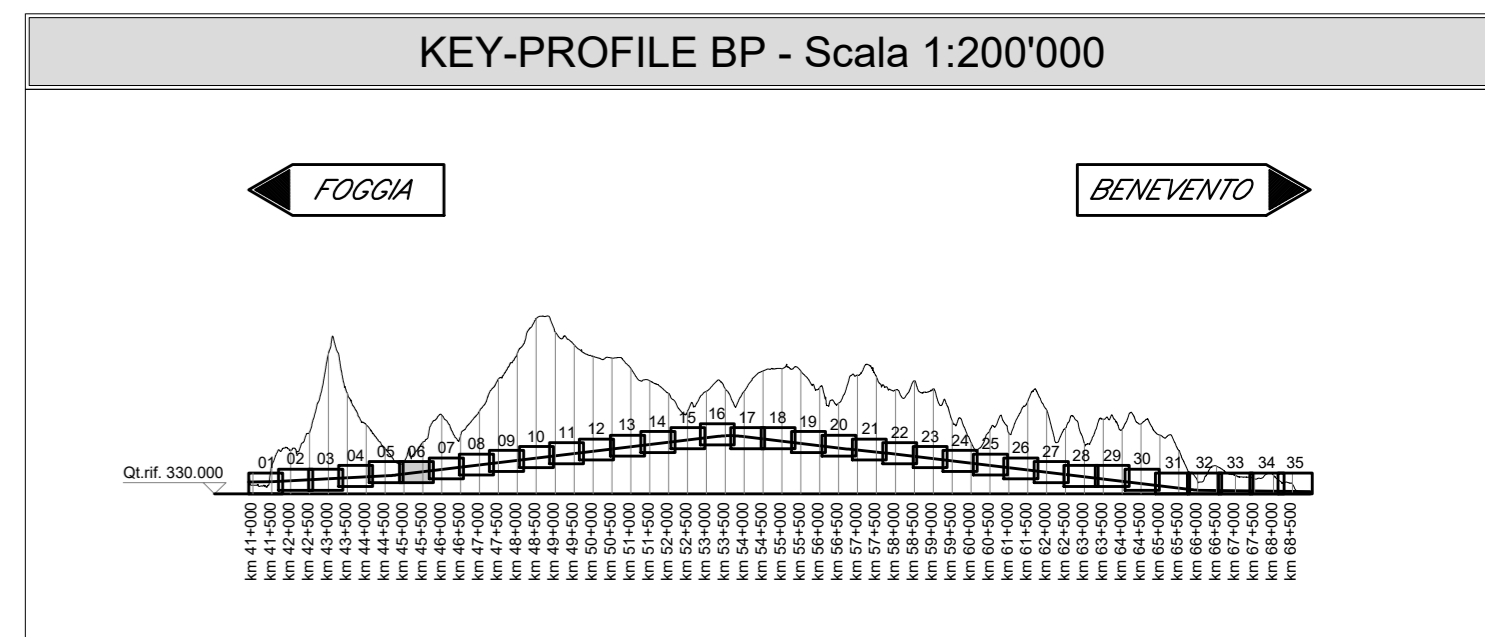
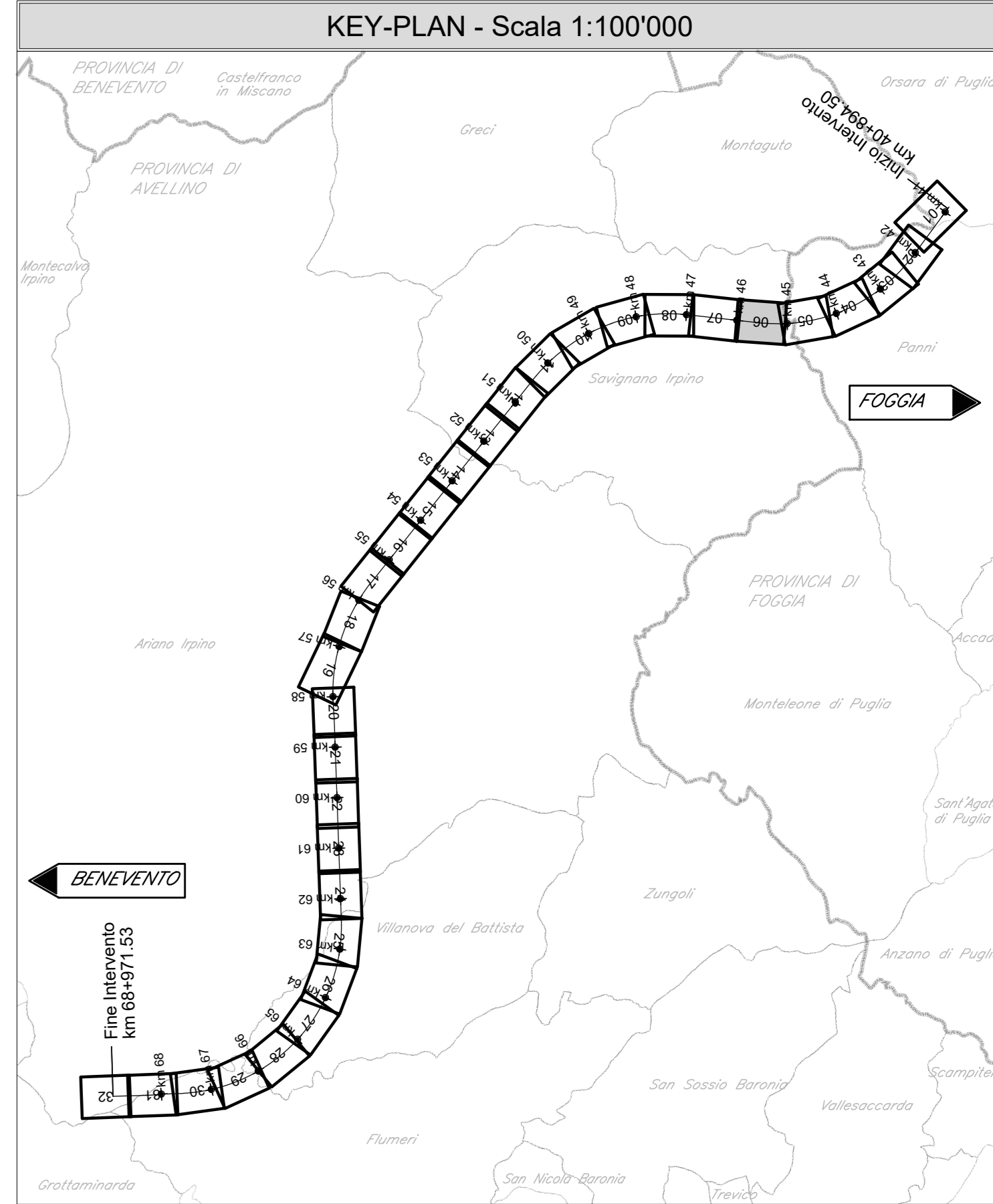
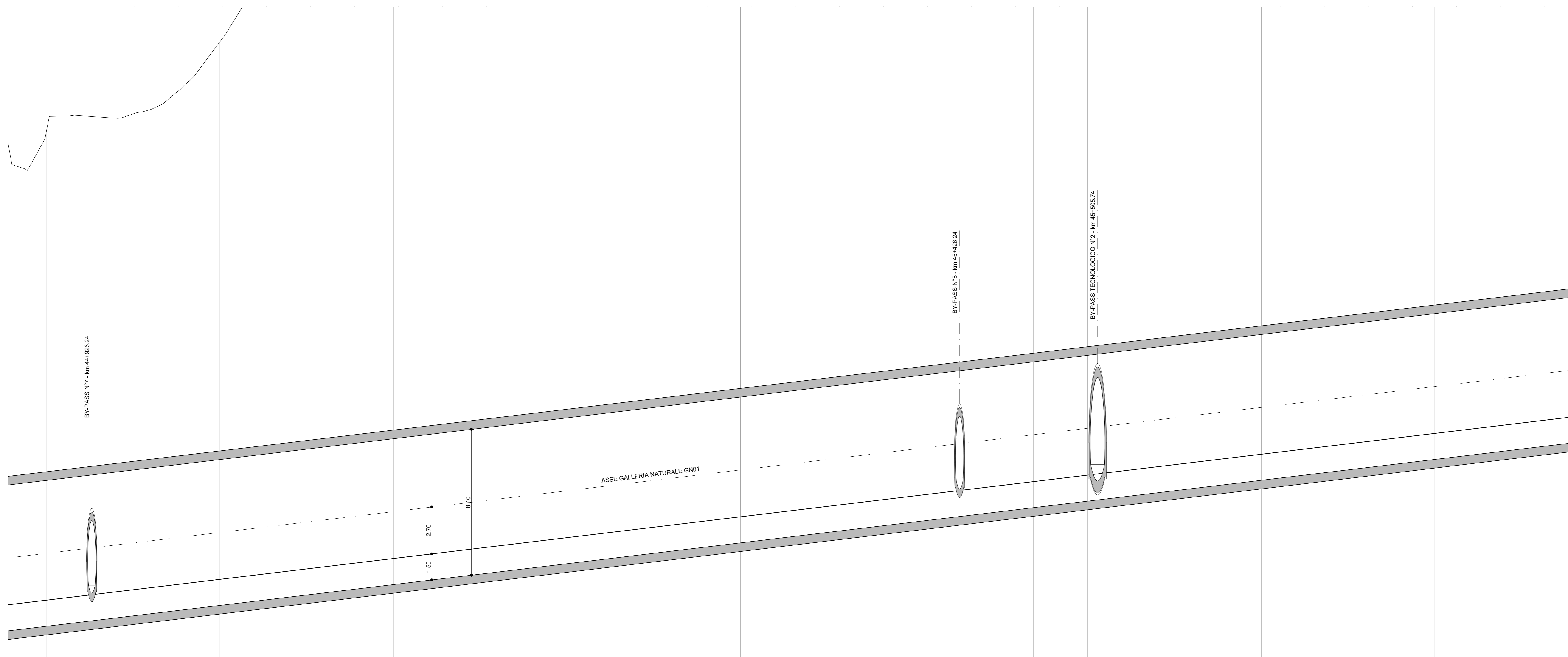


Provincia	Avellino	Avellino
Comune	Savignano Irpino	Savignano Irpino
Livellotta	DIFF. DI QUOTA DISTANZA PENDENZA	

FOGGIA

BENEVENTO

GALLERIA NATURALE SINGOLA CANNA SINGOLO BINARIO GN01 - L=27076,26 m



**LEGENDA**

- PROFILO BINARIO DI PROGETTO
- PROFILO TERRENO
- OPERE D'ARTE DI PROGETTO

Per le Tabelle Raccordi:

- Pr PROGRESSIVA VERTICE ALTIMETRICO [m]
- Qt QUOTA VERTICE ALTIMETRICO [m]
- R RAGGIO RACCORDO VERTICALE [m]
- T TANGENTE RACCORDO VERTICALE [m]
- Fr FRECCIA RACCORDO VERTICALE [m]
- Sv SVILUPPO RACCORDO VERTICALE [m]
- POSIZIONE E QUOTA DEL PUNTO DI TANGENZA VERTICALE [m]

Per l'Andamento Planimetrico:

- L LUNGHEZZA RETTILINEO PLANIMETRICO [m]
- CL LUNGHEZZA RACCORDO CLOTODIDICO [m]
- R RAGGIO CURVA PLANIMETRICA [m]
- Sv SVILUPPO CURVA PLANIMETRICA [m]
- D SOPRAELEVAZIONE [mm]

Scala quote 1:100  
Scala distanze 1:1000

Qt. rif. 360,00

N. Sezione	75	76	77	78	79	80	81	82	83	84	85
Quote Terreno	-408.41	-413.58	-439.21	-423.44	-440.70	-452.42	-483.94	-487.23	-474.81	-488.20	-510.15
Quote Progetto	-381.41	-385.61	-383.81	-385.01	-386.21	-397.42	-386.21	-386.21	-396.42	-488.20	-510.15
Differenza di quota	-27.00	-30.97	-55.39	-43.42	-54.48	-45.00	-75.69	-78.60	-45.00	-97.78	-119.13
Ettometriche	49	49	41	42	43	44	45	45	46	49	47
Distanze Parziali	100.00	100.00	100.00	100.00	100.00	100.00	68.84	31.16	100.00	49.82	100.00
Distanze Progressive	44+000.00	45+000.00	45+100.00	45+200.00	45+300.00	45+400.00	45+468.84	45+500.00	45+600.00	45+649.82	45+750.00
Andamento Planimetrico	CL - 111,000										
Sopraelevazioni	Sx										
Velocità	Dx										

COMMITTENTE: **RFI** GRUPPO FERROVIE DELLO STATO ITALIANE

DIREZIONE LAVORI: **ITALFERR** GRUPPO FERROVIE DELLO STATO ITALIANE

APPALTAZIONE: **HIRPINIA - ORSARA AV**

SOCI: **webuild italia**, **PIZZAROTTI**

PROGETTAZIONE: **ROKSOIL**, **NET**, **OPINI**, **G.F.**

**PROGETTO ESECUTIVO**

**ITINERARIO NAPOLI - BARI RADDOPPIO TRATTA APICE - ORSARA II LOTTO FUNZIONALE HIRPINIA - ORSARA TRACCIATO FERROVIARIO LINEA**

Profilo longitudinale binario pari - Tav. 6 di 35

APPALTAZIONE: <b>HIRPINIA - ORSARA AV</b>	DIRETTORE DELLA PROGETTAZIONE: <b>NET</b>	PROGETTISTA: <b>NET</b>
Il Direttore Tecnico Ing. F. M. Giannocchi 08/02/2022	Il Responsabile integrazione fra le varie prestazioni specialistiche Ing. G. Casiani	Ing. S. Eandi

COMMESSA LOTTO FASE ENTE TIPO DOC. OPERA/DISCIPLINA PROGR. REV. SCALA:

**I F 3 A 0 2 E Z Z F 7 I F 0 1 0 1 0 0 6 A 1:1000/100**

Rev.	Descrizione	Redatto	Data	Verificato	Data	Approvato	Data	Autorizzato	Data
A	C 04.00 - Emersione 190g	M. Lissandro	04/03/2022	N. Zarka	04/03/2022	T. Finocchietti	04/03/2022	Ing. S. Eandi	04/03/2022

File: IP3A02EZZF7IF0101006A.dwg n. Esib. : -