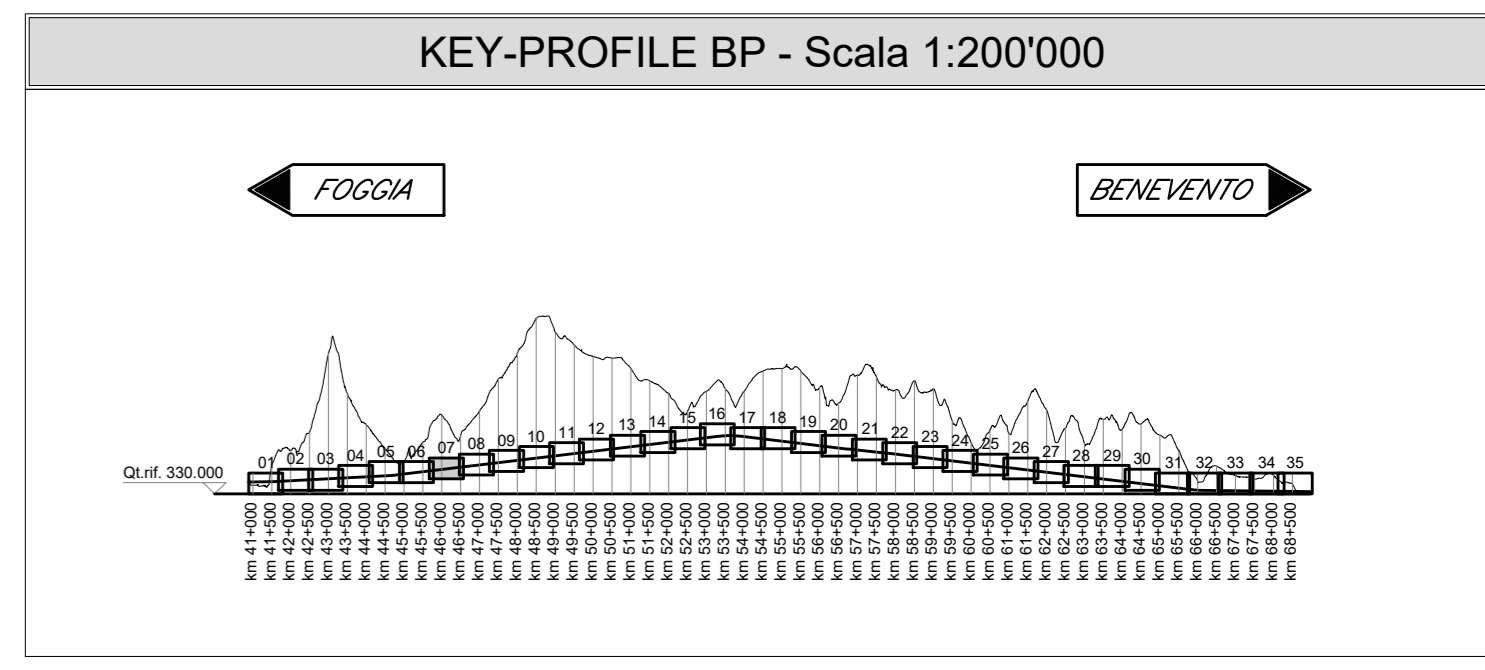
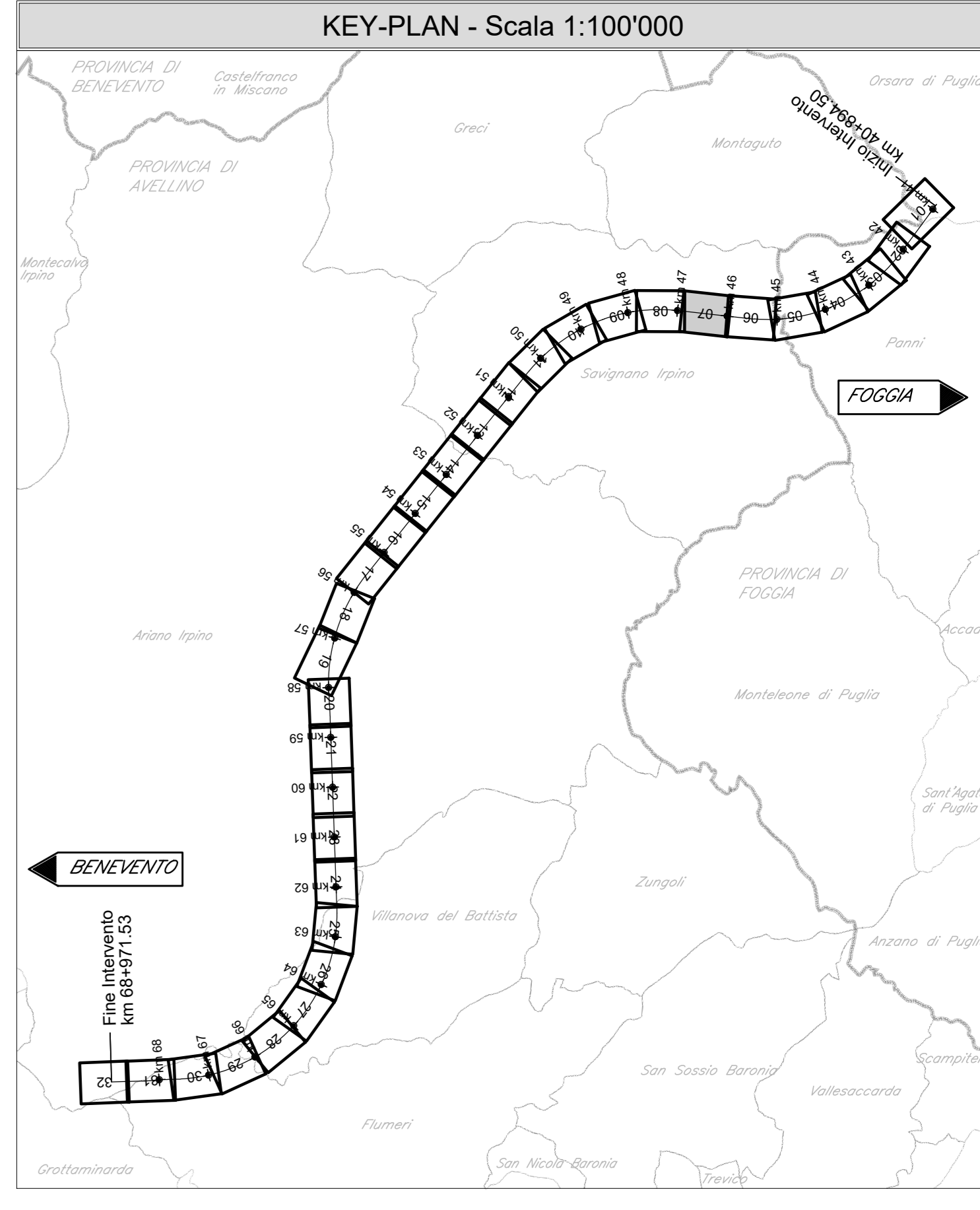
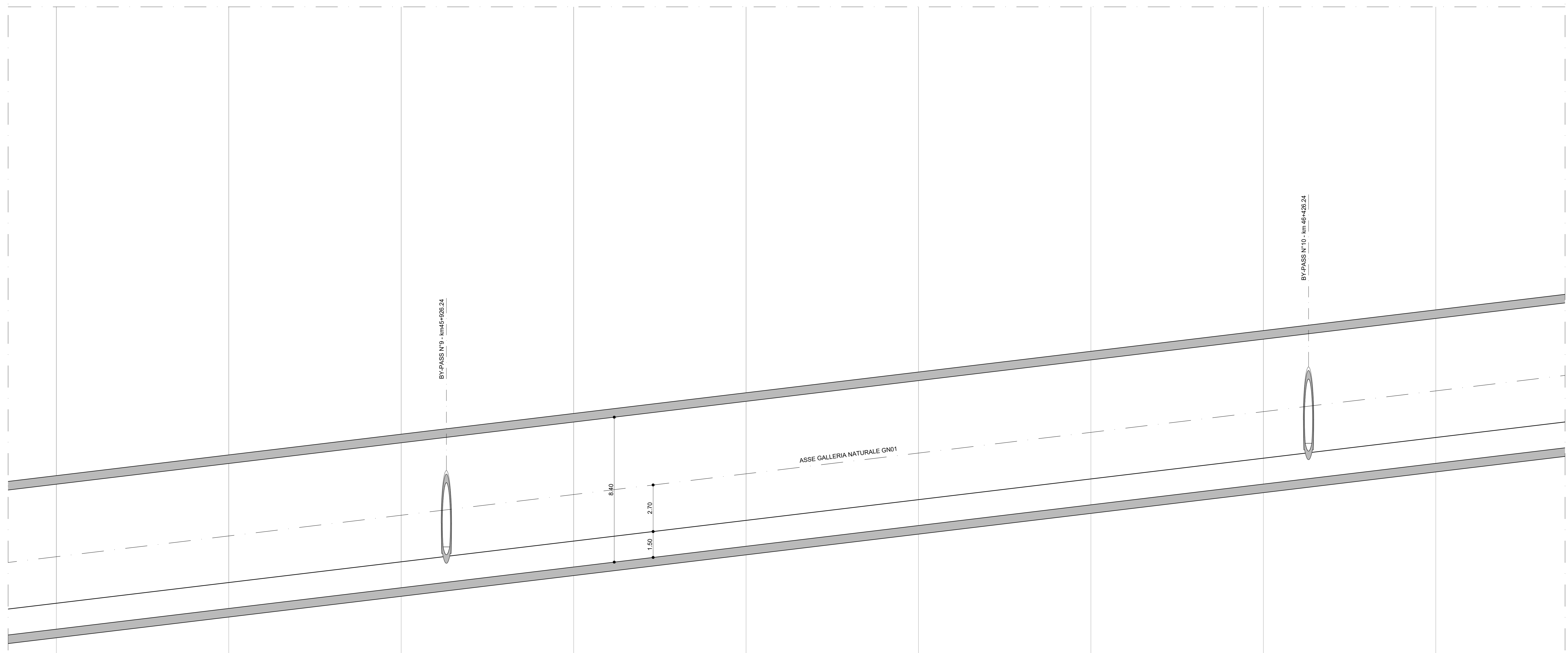


GALLERIA NATURALE SINGOLA CANNA SINGOLO BINARIO GN01 - L+27076.26 m



**LEGENDA**

- PROFILO BINARIO DI PROGETTO
- PROFILO TERRENO
- OPERE D'ARTE DI PROGETTO

Per le Tabelle Raccordi:

- Pr PROGRESSIVA VERTICE ALTIMETRICO [m]
- Qt QUOTA VERTICE ALTIMETRICO [m]
- R RAGGIO RACCORDO VERTICALE [m]
- T TANGENTE RACCORDO VERTICALE [m]
- Fr FRECCIA RACCORDO VERTICALE [m]
- Sv SVILUPPO RACCORDO VERTICALE [m]
- POSIZIONE E QUOTA DEL PUNTO DI TANGENZA VERTICALE [m]

Per l'Andamento Planimetrico:

- L LUNGHEZZA RETTILINEO PLANIMETRICO [m]
- CL LUNGHEZZA RACCORDO CLOTOIDICO [m]
- R RAGGIO CURVA PLANIMETRICA [m]
- Sv SVILUPPO CURVA PLANIMETRICA [m]
- D SOPRAELEVAZIONE [mm]

Scala quote 1:100  
 Scala distanze 1:1000

Qt. rif. 370.00

N. Sezione	85	86	87	88	89	90	91	92	93
Quote Terreno	-310.15	-324.00	-335.68	-338.48	-325.93	-313.89	-300.08	-275.38	-265.39
Quote Progetto	-324.024	-324.225	-324.426	-324.627	-324.828	-325.029	-325.231	-325.432	-325.633
Differenza di quota	-113.874	-122.225	-112.748	-113.149	-113.101	-111.140	-115.251	-149.054	-159.244
Ettometriche	457	458	459	460	461	462	463	464	465
Distanze Parziali	50.08	100.00	100.00	100.00	100.00	100.00	100.00	100.00	100.00
Distanze Progressive	457+000.000	458+000.000	459+000.000	460+000.000	461+000.000	462+000.000	463+000.000	464+000.000	465+000.000
Andamento Planimetrico	L = 395.893								
Sopraelevazioni	Sx								
Velocità	Dx								

COMMITTENTE: **RFI** GRUPPO FERROVIE DELLO STATO ITALIANE

DIREZIONE LAVORI: **ITALFERR** GRUPPO FERROVIE DELLO STATO ITALIANE

APPALTA TORE: CONSORZIO: **HIRPINIA - ORSARA AV**

SOCI: **webuild italia**, **PIZZAROTTI**

PROGETTAZIONE: MANDATARIA: **ROK SOL**, MANDANTI: **NET**, **OPINI**, **GPF**, **ELIOTTI-PERI**

**PROGETTO ESECUTIVO**

**ITINERARIO NAPOLI - BARI RADDOPPIO TRATTA APICE - ORSARA II LOTTO FUNZIONALE HIRPINIA - ORSARA TRACCIATO FERROVIARIO LINEA**

Profilo longitudinale binario pari - Tav. 7 di 35

APPALTA TORE	DIRETTORI DELLA PROGETTAZIONE	PROGETTISTA
Consorzio HIRPINIA - ORSARA AV Il Direttore Tecnico Ing. F. M. Giannocchio 08/02/2022	Il Responsabile integrazione fra le varie prestazioni specialistiche Ing. G. Casiani	<b>NET</b> Ing. S. Eandi

COMMESSA LOTTO FASE ENTE TIPO DOC. OPERA/DISCIPLINA PROGR. REV. SCALA:

**I F 3 A 0 2 E Z Z F 7 I F 0 1 0 1 0 0 7 A 1:1000/100**

Rev.	Descrizione	Redatto	Data	Verificato	Data	Approvato	Data	Autorizzato Data
A	C 04.00 - Estrazione 100g	M. Lissandro	04/03/2022	N. Zarta	04/03/2022	T. Finocchietti	04/03/2022	Ing. S. Eandi

File: IP3A02EZZFF0101007A.dwg n. Esib. : -