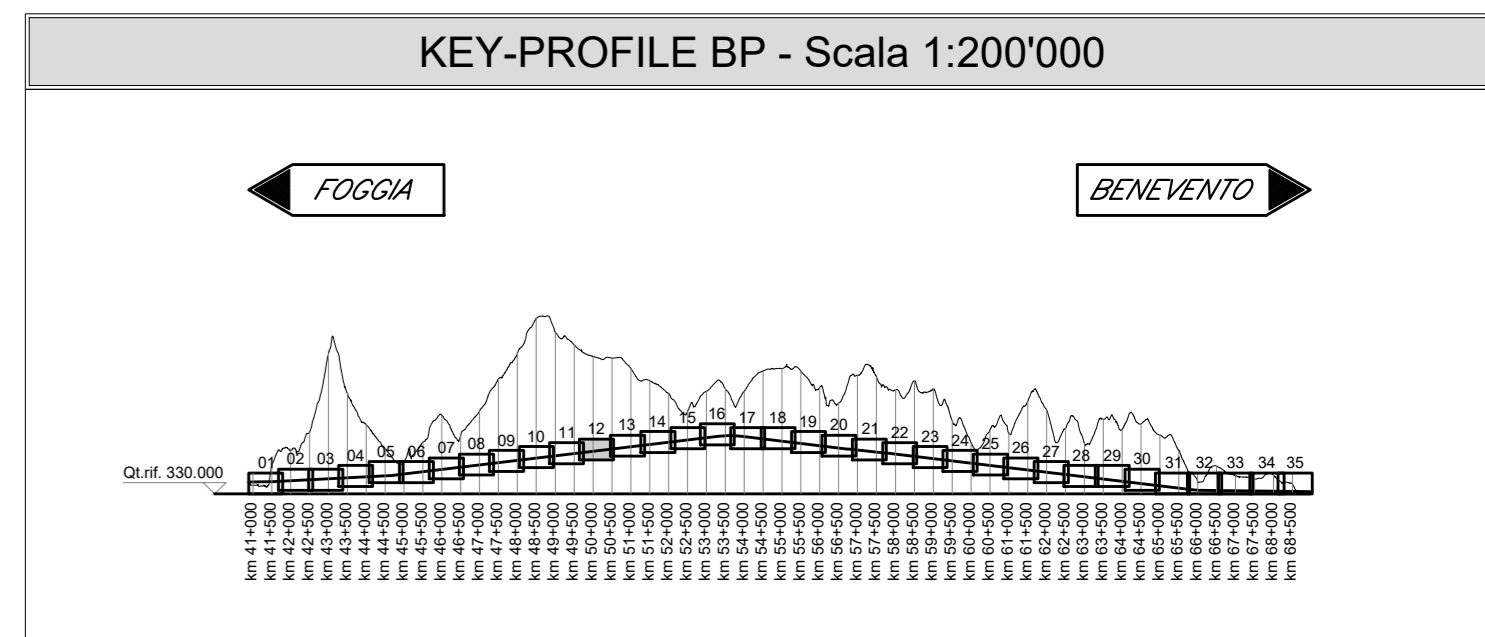
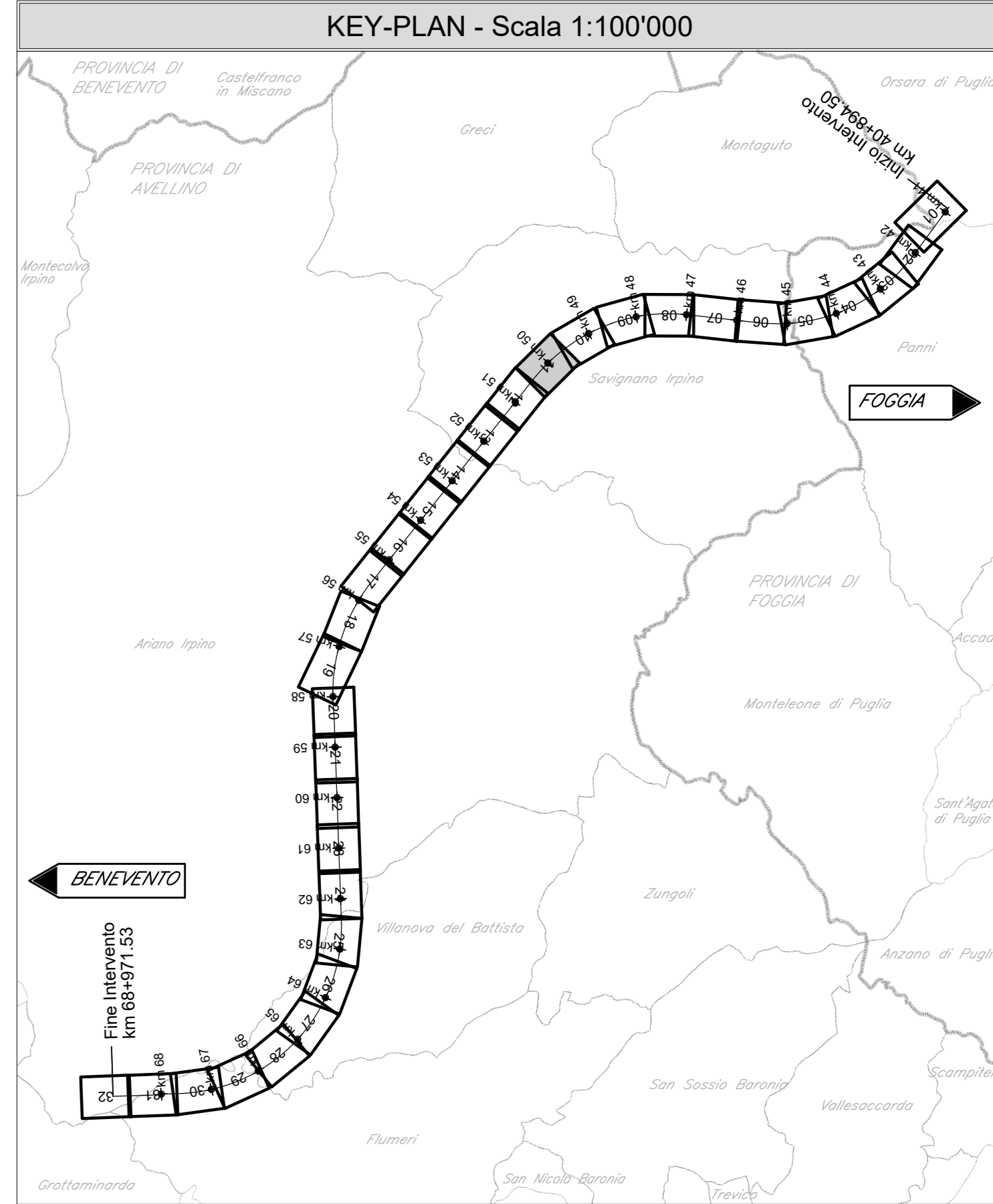
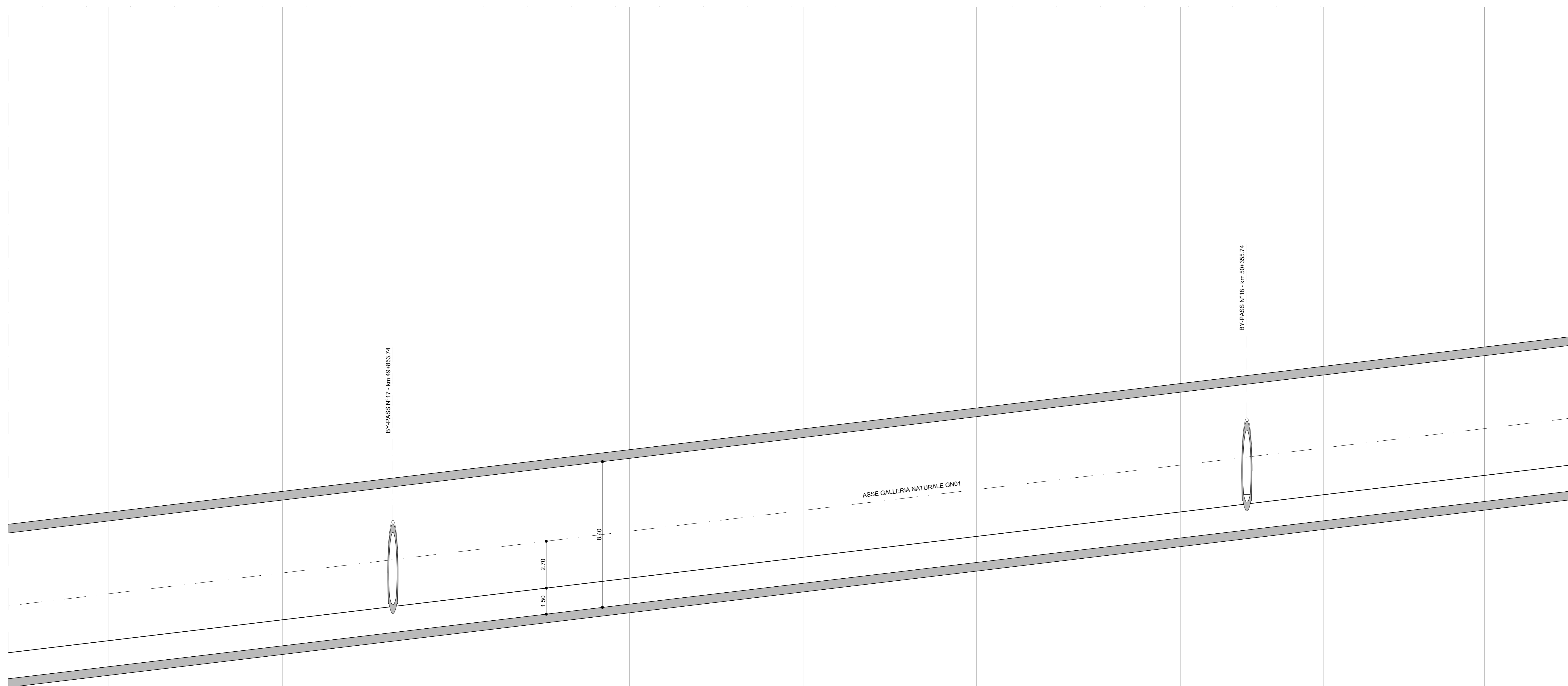


FOGGIA ←

→ BENEVENTO

GALLERIA NATURALE SINGOLA CANNA SINGOLO BINARIO GN01 - L+27076.26 m



LEGENDA

- PROFILO BINARIO DI PROGETTO
- PROFILO TERRENO
- OPERE D'ARTE DI PROGETTO

Per le Tabelle Racordi:

- Pr PROGRESSIVA VERTICE ALTIMETRICO [m]
- Qt QUOTA VERTICE ALTIMETRICO [m]
- R RAGGIO RACCORDO VERTICALE [m]
- T TANGENTE RACCORDO VERTICALE [m]
- Fr FRECCIA RACCORDO VERTICALE [m]
- Sv SVILUPPO RACCORDO VERTICALE [m]
- POSIZIONE E QUOTA DEL PUNTO DI TANGENZA VERTICALE [m]

Per l'Andamento Planimetrico:

- L LUNGHEZZA RETTILINEO PLANIMETRICO [m]
- CL LUNGHEZZA RACCORDO CLOTOIDICO [m]
- R RAGGIO CURVA PLANIMETRICA [m]
- Sv SVILUPPO CURVA PLANIMETRICA [m]
- D SOPRAELEVAZIONE [mm]

Scala quote 1:100
 Scala distanze 1:1000

Qt. rif. 420.00

N. Sezione	126	127	128	129	130	131	132	133	134
Quote Terreno	430.75	442.27	444.47	442.07	443.88	446.08	446.64	447.48	448.07
Quote Progetto	432.00	443.27	445.47	443.07	444.88	447.08	447.64	448.48	449.07
Differenza di quota	-1.25	-1.00	-1.00	-1.00	-1.00	-1.00	-1.00	-1.00	-1.00
Ettometriche	497	498	499	500	501	502	503	504	505
Distanze Parziali	100.00	100.00	100.00	100.00	100.00	100.00	117.55	90.00	92.55
Distanze Progressive	497+000.00	498+000.00	499+000.00	500+000.00	501+000.00	502+000.00	503+117.55	504+000.00	504+092.55
Andamento Planimetrico	[Diagram showing planimetric alignment]								
Sopraelevazioni	[Diagram showing overpasses]								
Velocità	[Diagram showing speed limits]								

COMMITTENTE: **RFI** GRUPPO FERROVIE DELLO STATO ITALIANE

DIREZIONE LAVORI: **ITALFERR** GRUPPO FERROVIE DELLO STATO ITALIANE

APPALTA TITOLARE: **HIRPINIA - ORSARA AV**

CONSORZIO: **webuild italia**

SOCI: **PIZZAROTTI**

PROGETTAZIONE: **ROKSOIL**

MANDATARIA: **NET**

MANDANTI: **OPINI**, **GPF**

PROGETTO ESECUTIVO

ITINERARIO NAPOLI - BARI RADDOPPIO TRATTA APICE - ORSARA II LOTTO FUNZIONALE HIRPINIA - ORSARA TRACCIATO FERROVIARIO LINEA

Profilo longitudinale binario pari - Tav. 12 di 35

APPALTA TITOLARE Consorzio HIRPINIA - ORSARA AV Il Direttore Tecnico Ing. F. M. Giannocchino 08/02/2022	DIRETTORI DELLA PROGETTAZIONE Il Responsabile integrazione fra le varie prestazioni specialistiche Ing. G. Casarà	PROGETTISTA NET Ing. S. Eandi
---	---	--

COMMESSA LOTTO FASE ENTE TIPO DOC. OPERA/DISCIPLINA PROGR. REV. SCALA:

I F 3 A 0 2 E Z Z F 7 I F 0 1 0 1 0 1 2 A 1:1000/100

Rev.	Descrizione	Redatto	Data	Verificato	Data	Approvato	Data	Autorizzato Data
A	C 04.00 - Emissione 100g	M. Lissandrea	06/03/2022	N. Zarka	06/03/2022	T. Finocchietti	06/03/2022	Ing. S. Eandi

File: IP3A02EZZF7IF0101012A.dwg n. Elab. : -