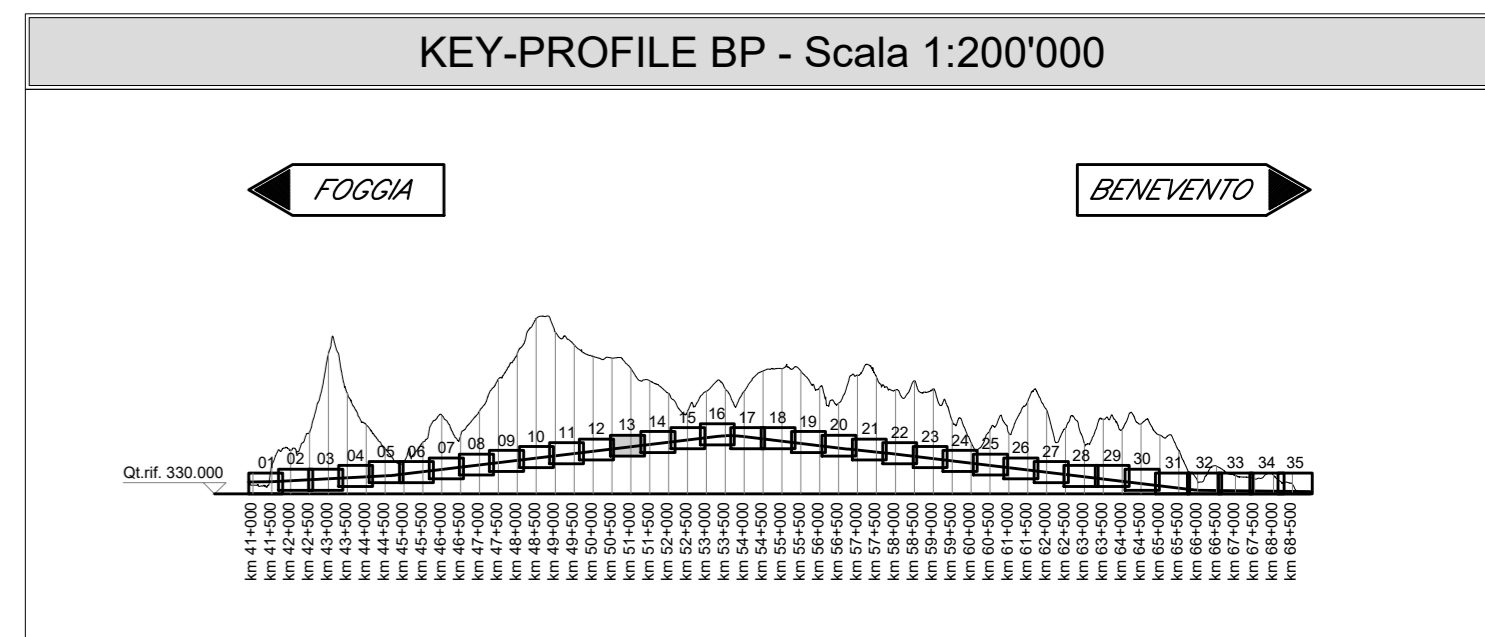
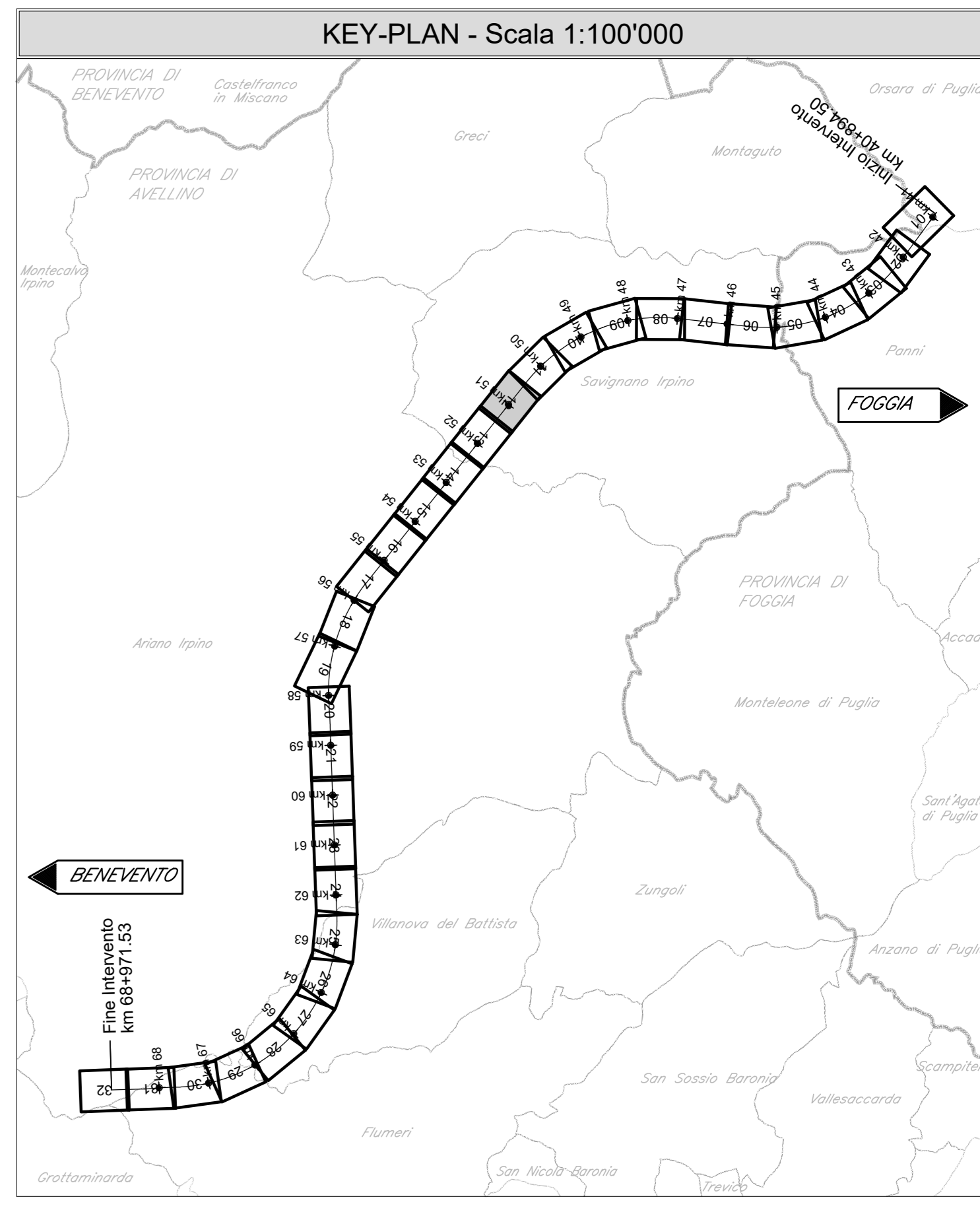
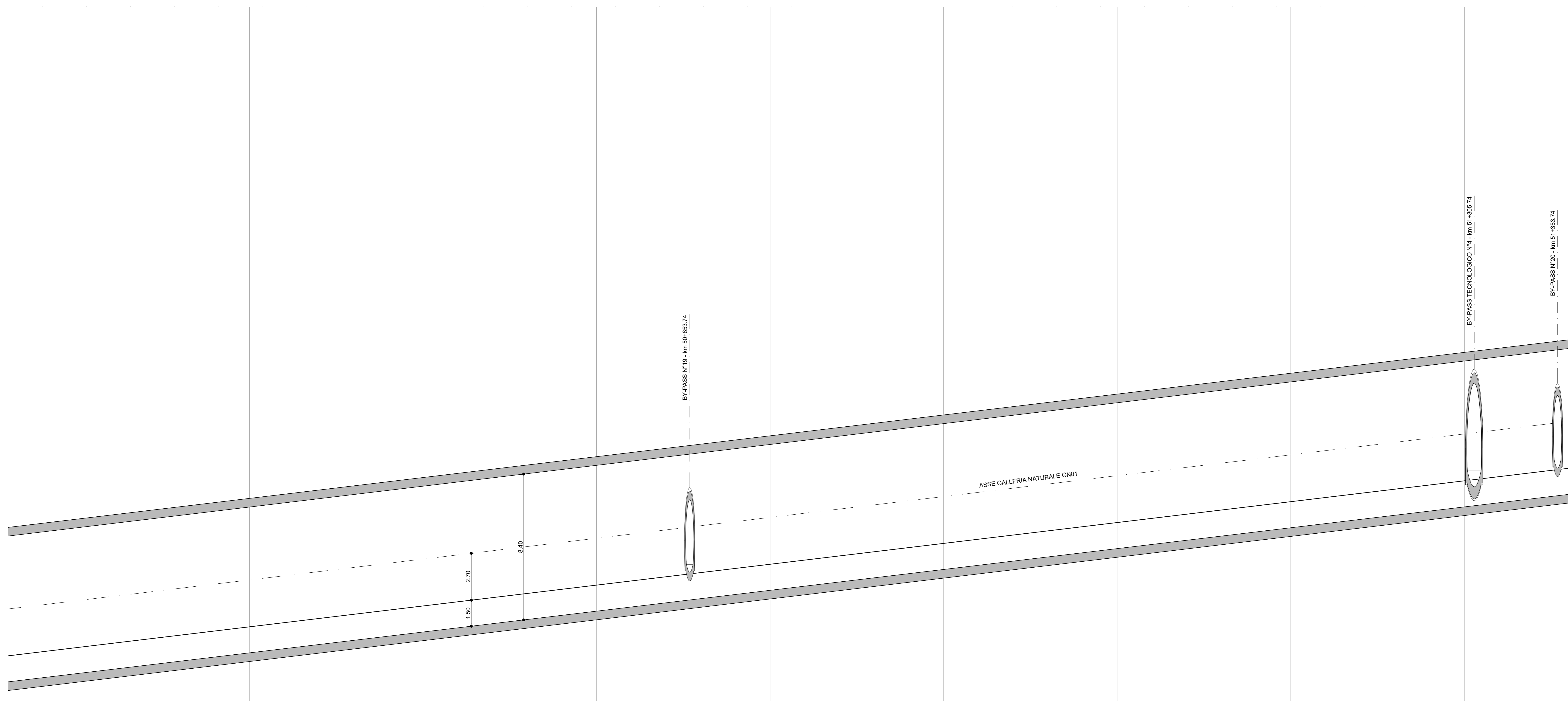


FOGGIA ←

→ BENEVENTO

GALLERIA NATURALE SINGOLA CANNA SINGOLO BINARIO GN01 - L=27076.26 m



LEGENDA

- PROFILO BINARIO DI PROGETTO
- PROFILO TERRENO
- OPERE D'ARTE DI PROGETTO

Per le Tabelle Raccordi:

- Pr PROGRESSIVA VERTICE ALTIMETRICO [m]
- Qt QUOTA VERTICE ALTIMETRICO [m]
- R RAGGIO RACCORDO VERTICALE [m]
- T TANGENTE RACCORDO VERTICALE [m]
- Fr FRECCIA RACCORDO VERTICALE [m]
- Sv SVILUPPO RACCORDO VERTICALE [m]
- POSIZIONE E QUOTA DEL PUNTO DI TANGENZA VERTICALE [m]

Per l'Andamento Planimetrico:

- L LUNGHEZZA RETTILINEO PLANIMETRICO [m]
- CL LUNGHEZZA RACCORDO CLOTOIDICO [m]
- R RAGGIO CURVA PLANIMETRICA [m]
- Sv SVILUPPO CURVA PLANIMETRICA [m]
- D SOPRAELEVAZIONE [mm]

Scala quote 1:100
 Scala distanze 1:1000

Qt. rif. 430.00

N. Sezione	134	135	136	137	138	139	140	141	142	
Quote Terreno	-241.14 -448.097 -680.74	-240.01 -448.097 -680.33	-240.01 -451.089 -681.10	-231.84 -442.290 -684.23	-219.90 -453.491 -673.39	-207.87 -454.692 -682.36	-195.93 -452.894 -686.83	-175.10 -457.095 -682.20	-170.89 -452.296 -626.19	
Quote Progetto										
Differenza di quota										
Ettometriche	505	506	507	508	509	510	511	512	513	
Distanze Parziali		107.45	100.00	100.00	100.00	100.00	100.00	100.00	100.00	
Distanze Progressive	50+402.050	50+509.500	50+609.500	50+709.500	50+809.500	50+909.500	51+009.500	51+109.500	51+209.500	
Andamento Planimetrico	[Diagram showing planimetric alignment]									
Sopraelevazioni	[Diagram showing overpasses]									
Velocità	[Diagram showing speed limits]									

COMMITTENTE: **RFI** GRUPPO FERROVIARIO ITALIANO

DIREZIONE LAVORI: **ITALFERR** GRUPPO FERROVIE DELLO STATO ITALIANE

APPALTATORE: **HIRPINIA - ORSARA AV**

CONSORZIO: **webuild italia**

SOCI: **PIZZAROTTI**

PROGETTAZIONE: **NET**

MANDATARIA: **ROK SOIL**

MANDANTI: **NET, OPINI, GPF, LIVELLETTA-PESI**

PROGETTO ESECUTIVO

ITINERARIO NAPOLI - BARI RADDOPPIO TRATTA APICE - ORSARA II LOTTO FUNZIONALE HIRPINIA - ORSARA TRACCIATO FERROVIARIO LINEA

Profilo longitudinale binario pari - Tav. 13 di 35

APPALTATORE	DIRETTORE DELLA PROGETTAZIONE	PROGETTISTA
Consorzio HIRPINIA - ORSARA AV Il Direttore Tecnico Ing. F. M. Giannoccolo 08/02/2022	Il Responsabile integrazione fra le varie prestazioni specialistiche Ing. G. Casiani	NET Ing. S. Eandi

COMMESSA: LOTTO FASE ENTE TIPO DOC. OPERA/DISCIPLINA PROGR. REV. SCALA:

I F 3 A 0 2 E Z Z F 7 I F 0 1 0 1 0 1 3 A 1:1000/100

Rev.	Descrizione	Redatto	Data	Verificato	Data	Approvato	Data	Autorizzato Data
A	C 04.00 - Emersione 100g	M. Lisciani	04/03/22	N. Zarta	04/03/22	T. Finocchietti	04/03/22	Ing. S. Eandi

File: IP3A02EZZF7IF0101013A.dwg n. Esib. : -