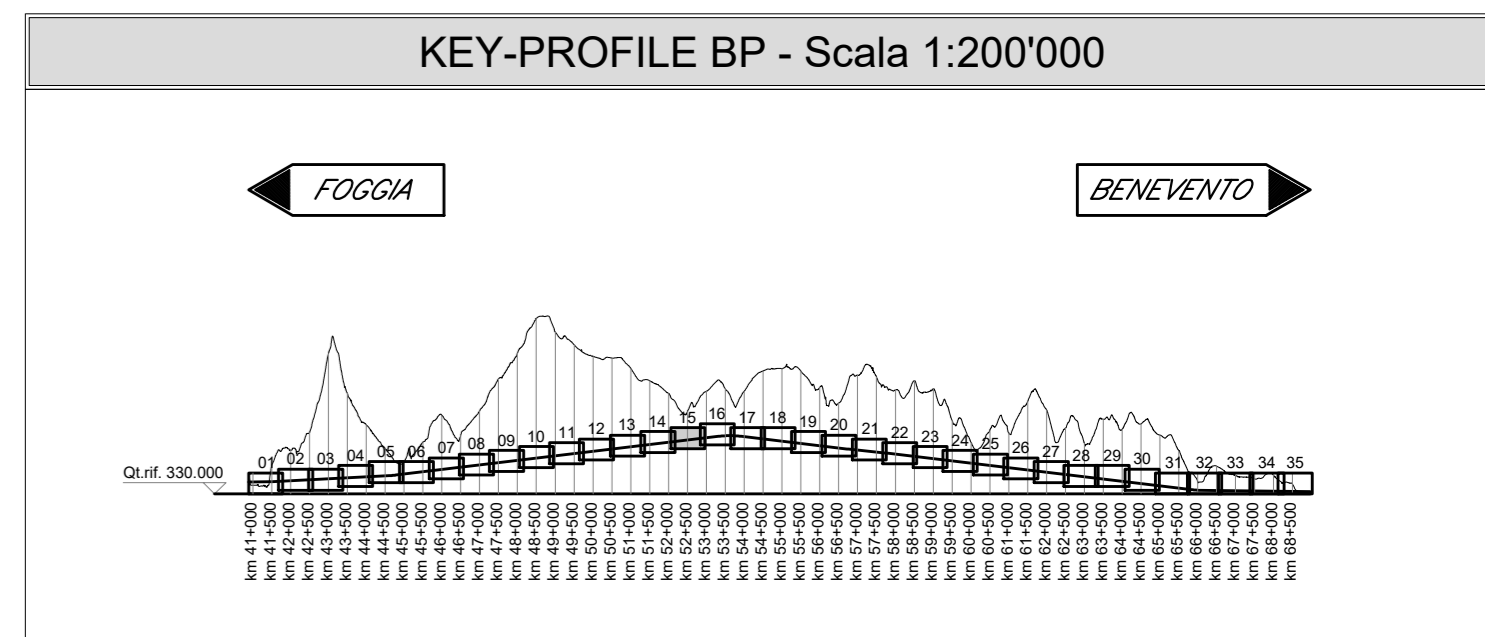
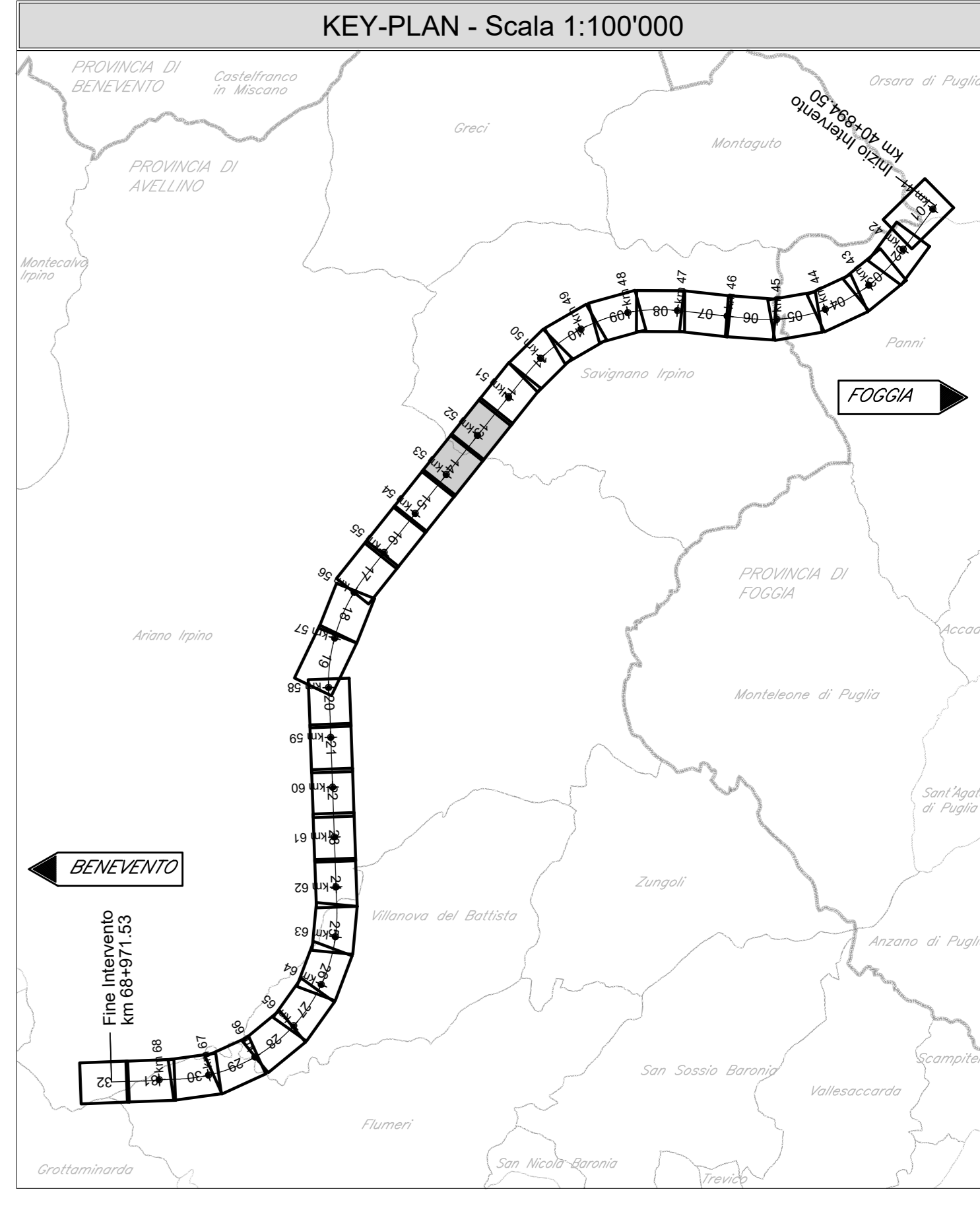
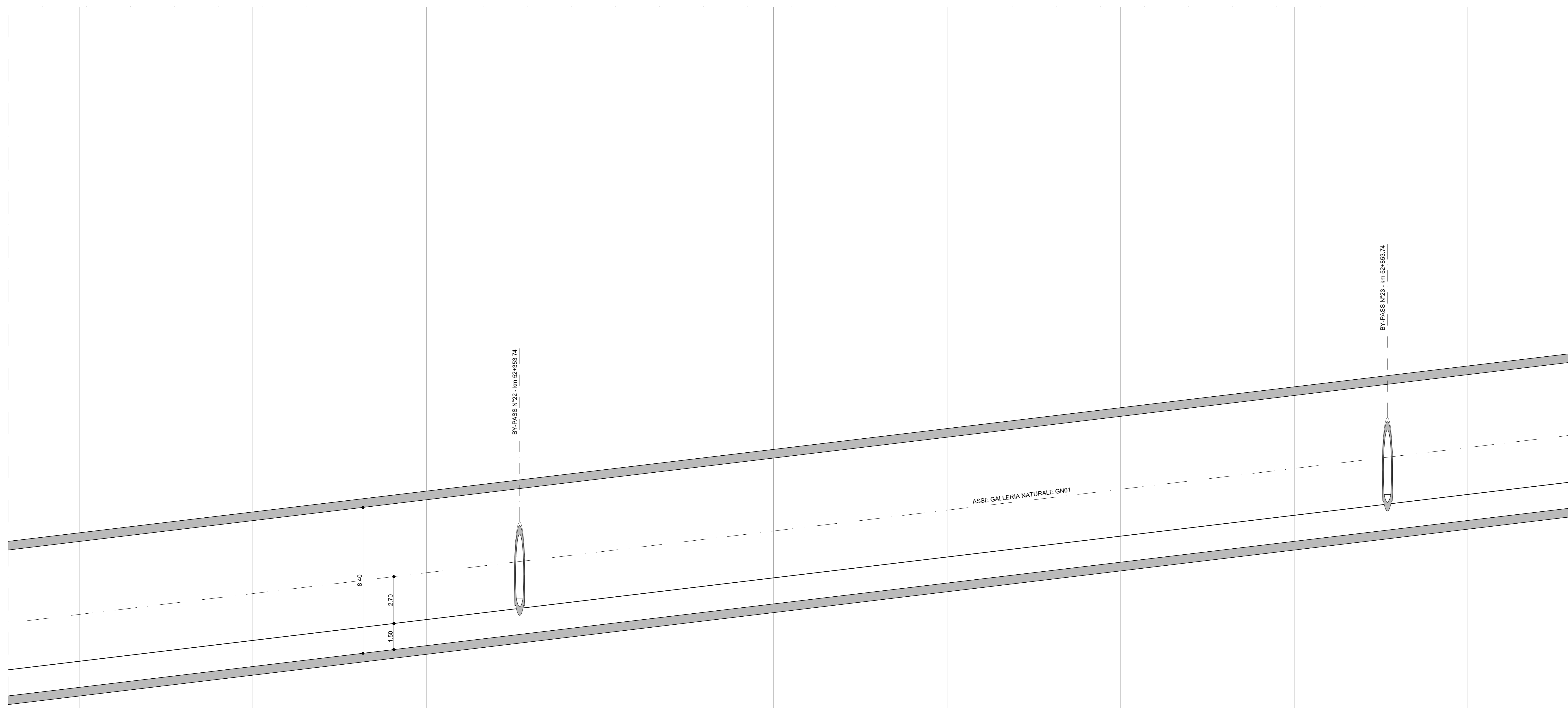


Provincia	Avellino		Avellino	
Comune	Savignano Irpino		Ariano Irpino	
Livellotta	DIFF. DI QUOTA DISTANZA PENDENZA			

FOGGIA ←

→ BENEVENTO

GALLERIA NATURALE SINGOLA CANNA SINGOLO BINARIO GN01 - L=27076.26 m



LEGENDA

- PROFILO BINARIO DI PROGETTO
- PROFILO TERRENO
- OPERE D'ARTE DI PROGETTO

Per le Tabelle Raccordi:

- Pr PROGRESSIVA VERTICE ALTIMETRICO [m]
- Qt QUOTA VERTICE ALTIMETRICO [m]
- R RAGGIO RACCORDO VERTICALE [m]
- T TANGENTE RACCORDO VERTICALE [m]
- Fr FRECCIA RACCORDO VERTICALE [m]
- Sv SVILUPPO RACCORDO VERTICALE [m]
- POSIZIONE E QUOTA DEL PUNTO DI TANGENZA VERTICALE [m]

Per l'Andamento Planimetrico:

- L LUNGHEZZA RETTILINEO PLANIMETRICO [m]
- CL LUNGHEZZA RACCORDO CLOTOIDICO [m]
- R RAGGIO CURVA PLANIMETRICA [m]
- Sv SVILUPPO CURVA PLANIMETRICA [m]
- D SOPRAELEVAZIONE [mm]

Scala quote 1:100
Scala distanze 1:1000

Qt. rif. 450.00

N. Sezione	150	151	152	153	154	155	156	157	158
Quote Terreno	-590.04	-586.03	-552.18	-541.68	-546.29	-571.23	-561.35	-580.01	-594.38
Quote Progetto	-497.907	-495.109	-473.369	-473.511	-472.712	-473.919	-473.115	-473.517	-477.517
Differenza di quota	-112.73	-89.92	-81.87	-70.17	-75.58	-97.32	-86.43	-103.69	-116.87
Ettometriche	501	502	503	504	505	506	507	508	509
Distanze Parziali	100.00	100.00	100.00	100.00	100.00	100.00	100.00	100.00	100.00
Distanze Progressive	52+000.000	52+100.000	52+200.000	52+300.000	52+400.000	52+500.000	52+600.000	52+700.000	52+800.000
Andamento Planimetrico									
Sopraelevazioni									
Velocità									

COMMITTENTE: **RFI** (GRUPPO FERROVIE DELLO STATO ITALIANE)

DIREZIONE LAVORI: **ITALFERR** (GRUPPO FERROVIE DELLO STATO ITALIANE)

APPALTATORE: **HIRPINIA - ORSARA AV**

CONSORZIO: **webuild Italia**

SOCI: **PIZZAROTTI**

PROGETTAZIONE: **NET**

MANDATARIA: **ROK SOL**

MANDANTI: **NET, OPINI, GPF, RILEVETTI-PERI**

PROGETTO ESECUTIVO

ITINERARIO NAPOLI - BARI
RADDOPPIO TRATTA APICE - ORSARA
IL LOTTO FUNZIONALE HIRPINIA - ORSARA
TRACCIATO FERROVIARIO
LINEA

Profilo longitudinale binario pari - Tav. 15 di 35

APPALTATORE	DIRETTORE DELLA PROGETTAZIONE	PROGETTISTA
Consorzio HIRPINIA - ORSARA AV Il Direttore Tecnico Ing. F. M. Giannocchi 08/02/2022	Il Responsabile integrazione fra le varie prestazioni specialistiche Ing. G. Casiani	NET Ing. S. Eandi

COMMESSA LOTTO FASE ENTE TIPO DOC. OPERA/DISCIPLINA PROGR. REV. SCALA:

IF3A 02 E ZZ F7 IF0101 015 A 1:1000/100

Rev.	Descrizione	Redatto	Data	Verificato	Data	Approvato	Data	Autorizzato Data
A	C 04.00 - Emisione 190g	M. Lissandrea	04/03/22	N. Zarta	04/03/22	T. Finocchietti	04/03/22	Ing. S. Eandi

File: IP3A02EZZFIF0101015A.dwg n. Esib. : -