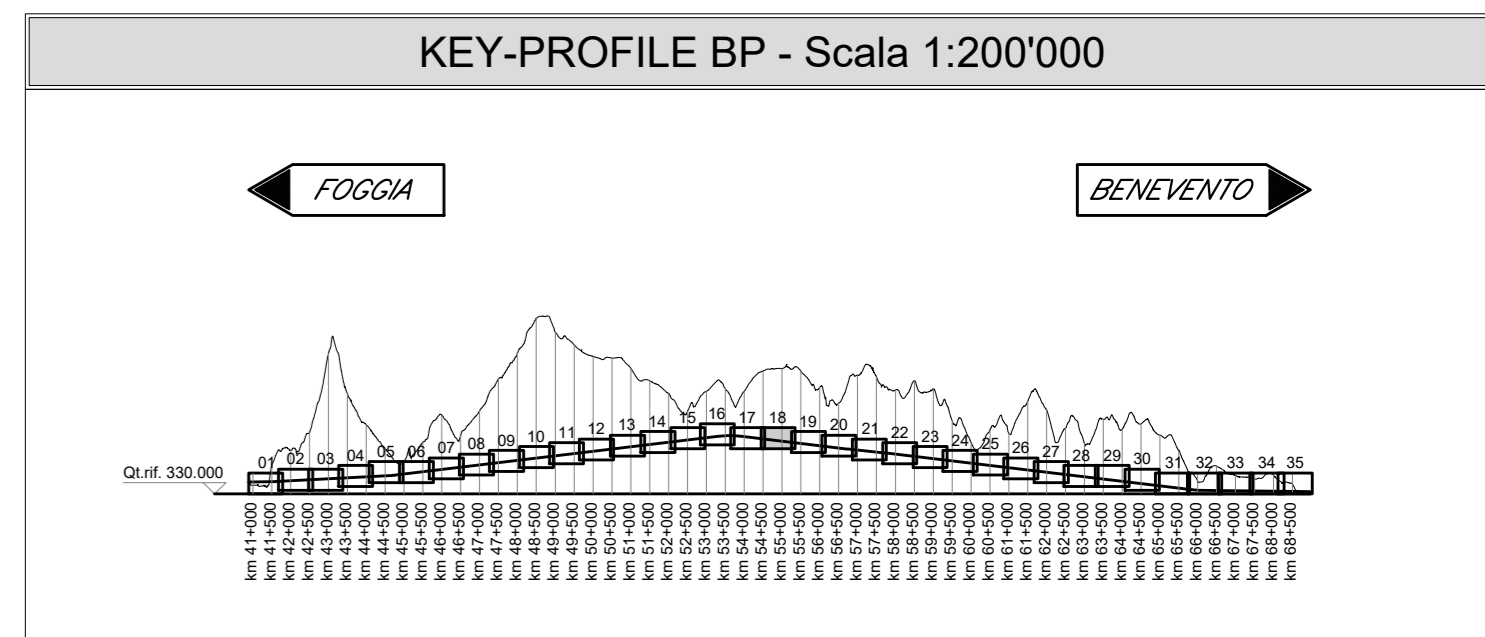
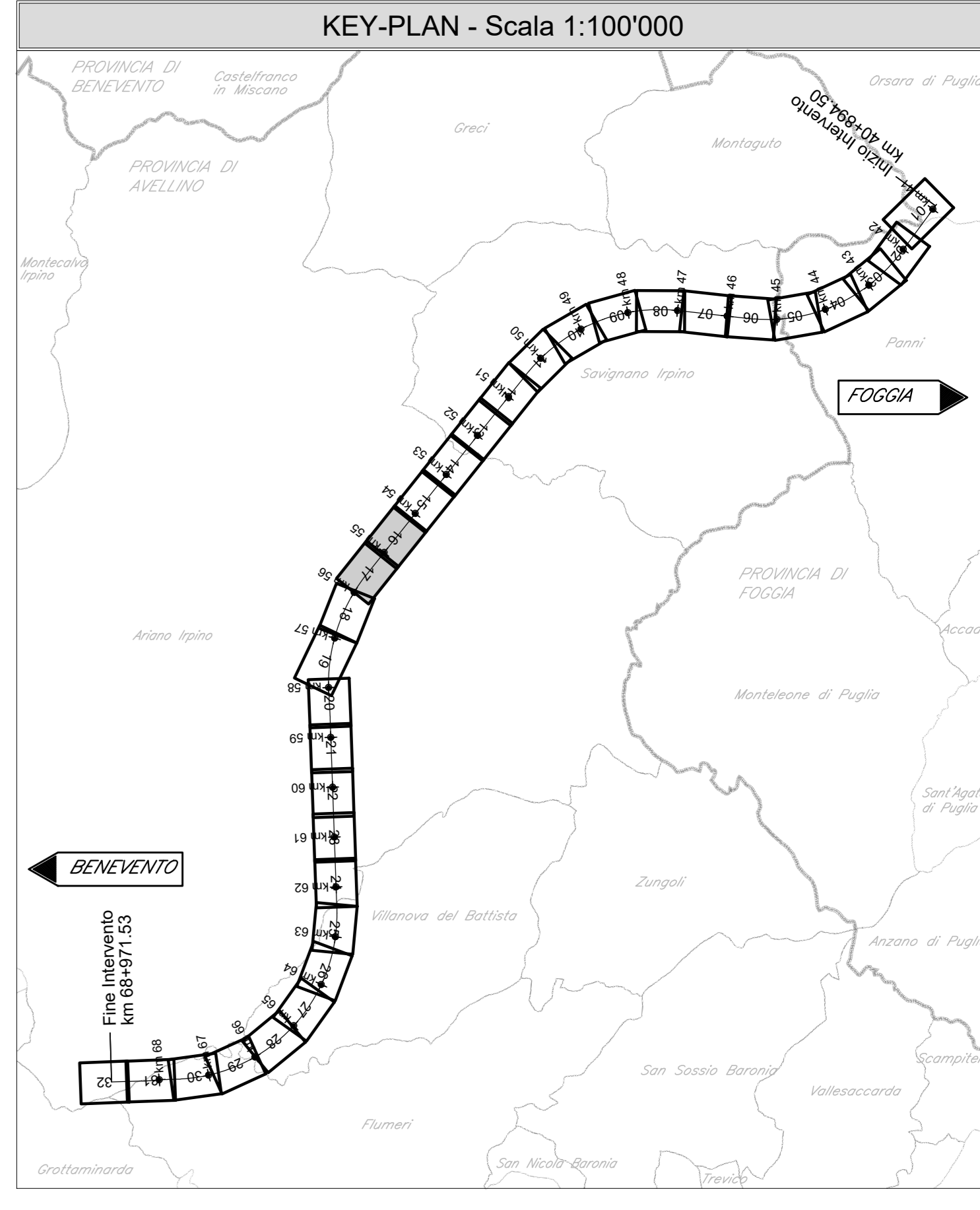
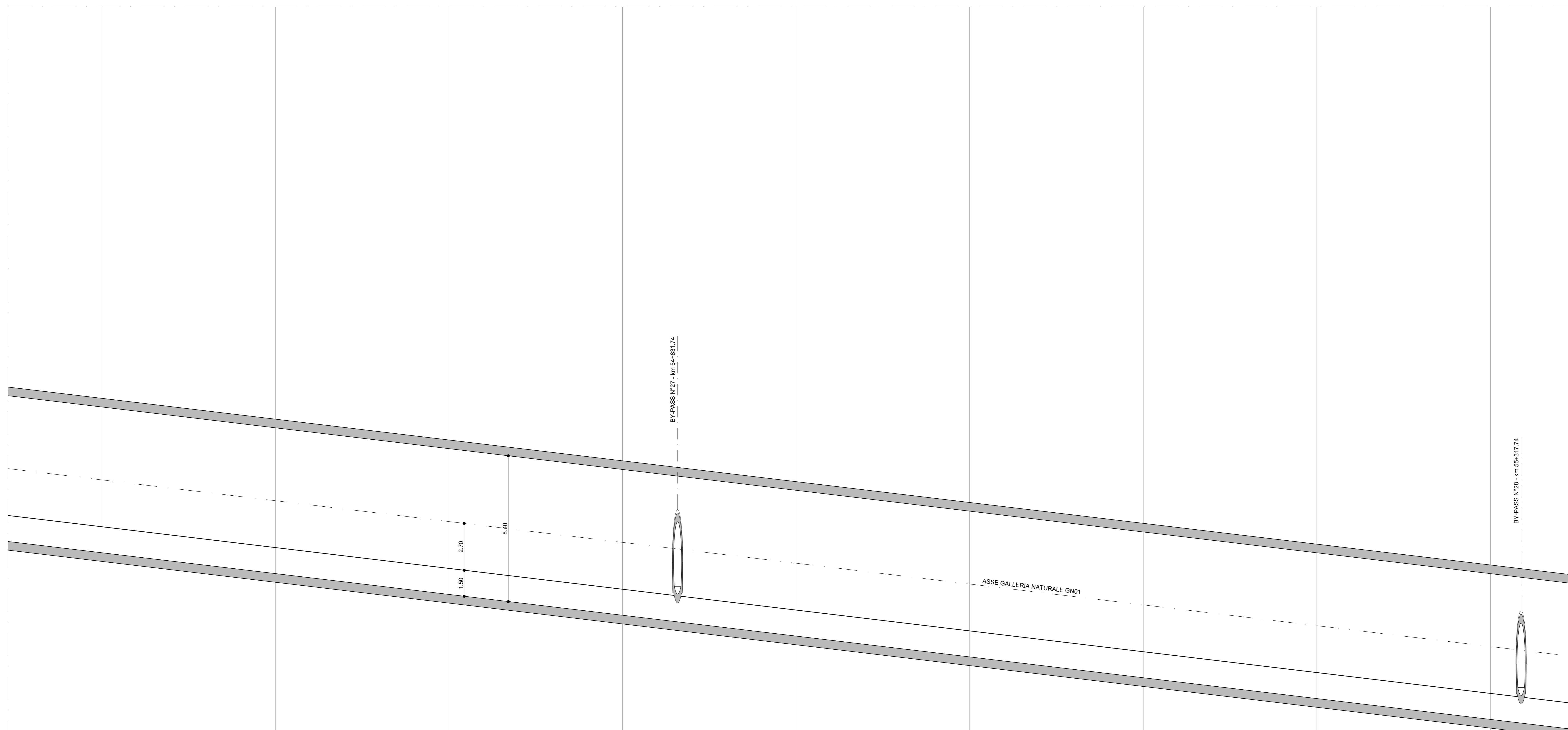


FOGGIA

BENEVENTO

GALLERIA NATURALE SINGOLA CANNA SINGOLO BINARIO GN01 - L=27076.26 m



**LEGENDA**

- PROFILO BINARIO DI PROGETTO
- PROFILO TERRENO
- OPERE D'ARTE DI PROGETTO

Per le Tabelle Racordi:

- Pr PROGRESSIVA VERTICE ALTIMETRICO [m]
- Qt QUOTA VERTICE ALTIMETRICO [m]
- R RAGGIO RACCORDO VERTICALE [m]
- T TANGENTE RACCORDO VERTICALE [m]
- Fr FRECCIA RACCORDO VERTICALE [m]
- Sv SVILUPPO RACCORDO VERTICALE [m]
- POSIZIONE E QUOTA DEL PUNTO DI TANGENZA VERTICALE [m]

Per l'Andamento Planimetrico:

- L LUNGHEZZA RETTILINEO PLANIMETRICO [m]
- CL LUNGHEZZA RACCORDO CLOTOIDICO [m]
- R RAGGIO CURVA PLANIMETRICA [m]
- Sv SVILUPPO CURVA PLANIMETRICA [m]
- D SOPRAELEVAZIONE [mm]

Scala quote 1:100  
 Scala distanze 1:1000

Qt. rif. 450.00

N. Sezione	174	175	176	177	178	179	180	181	182	
Quote Terreno	-180.03 - 475.646 - 855.68	-180.02 - 472.448 - 860.02	-180.15 - 473.246 - 860.15	-181.01 - 472.048 - 861.01	-182.27 - 473.246 - 862.27	-181.32 - 469.646 - 861.32	-187.27 - 466.646 - 867.27	-186.15 - 467.246 - 866.15	-182.25 - 466.044 - 862.25	-182.25 - 466.044 - 862.25
Quote Progetto	-180.03 - 475.646 - 855.68	-180.02 - 472.448 - 860.02	-180.15 - 473.246 - 860.15	-181.01 - 472.048 - 861.01	-182.27 - 473.246 - 862.27	-181.32 - 469.646 - 861.32	-187.27 - 466.646 - 867.27	-186.15 - 467.246 - 866.15	-182.25 - 466.044 - 862.25	-182.25 - 466.044 - 862.25
Differenza di quota	-180.03 - 475.646 - 855.68	-180.02 - 472.448 - 860.02	-180.15 - 473.246 - 860.15	-181.01 - 472.048 - 861.01	-182.27 - 473.246 - 862.27	-181.32 - 469.646 - 861.32	-187.27 - 466.646 - 867.27	-186.15 - 467.246 - 866.15	-182.25 - 466.044 - 862.25	-182.25 - 466.044 - 862.25
Ettometriche	545	546	547	548	549	550	551	552	553	
Distanze Parziali	100.00	100.00	100.00	100.00	100.00	100.00	100.00	100.00	100.00	
Distanze Progressive	54+900.000	54+900.000	54+900.000	54+900.000	54+900.000	54+900.000	54+900.000	54+900.000	54+900.000	
Andamento Planimetrico										
Sopraelevazioni	Sx									
Velocità					10.250					

COMMITTENTE: **RFI** (Gruppo Ferrovie dello Stato Italiane)

DIREZIONE LAVORI: **ITALFERR** (Gruppo Ferrovie dello Stato Italiane)

APPALTAZIONE: **HIRPINIA - ORSARA AV**

CONSORZIO: **webuild italia**, **PIZZAROTTI**

PROGETTAZIONE: **ROKSOIL**, **NET**, **OPINI**, **GPF**

**PROGETTO ESECUTIVO**

**ITINERARIO NAPOLI - BARI RADDOPPIO TRATTA APICE - ORSARA II LOTTO FUNZIONALE HIRPINIA - ORSARA TRACCIATO FERROVIARIO LINEA**

Profilo longitudinale binario pari - Tav. 18 di 35

APPALTAZIONE	DIRETTORE DELLA PROGETTAZIONE	PROGETTISTA
Consorzio HIRPINIA - ORSARA AV Il Direttore Tecnico Ing. F. M. Giannocci 08/02/2022	Il Responsabile integrazione fra le varie prestazioni specialistiche Ing. G. Casarà	<b>NET</b> Ing. S. Eandi

COMMESSA: LOTTO FASE ENTE TIPO DOC. OPERA/DISCIPLINA. PROGR. REV. SCALA:

**I F 3 A 0 2 E Z Z F 7 I F 0 1 0 1 0 1 8 A** 1:1000/100

Rev.	Descrizione	Redatto	Data	Verificato	Data	Approvato	Data	Autorizzato Data
A	C 04.00 - Emersione 180gg	M. Lianchini	04/03/22	N. Zarta	04/03/22	T. Finocchietti	04/03/22	Ing. S. Eandi

File: IP3A02EZZF7IF0101018A.dwg