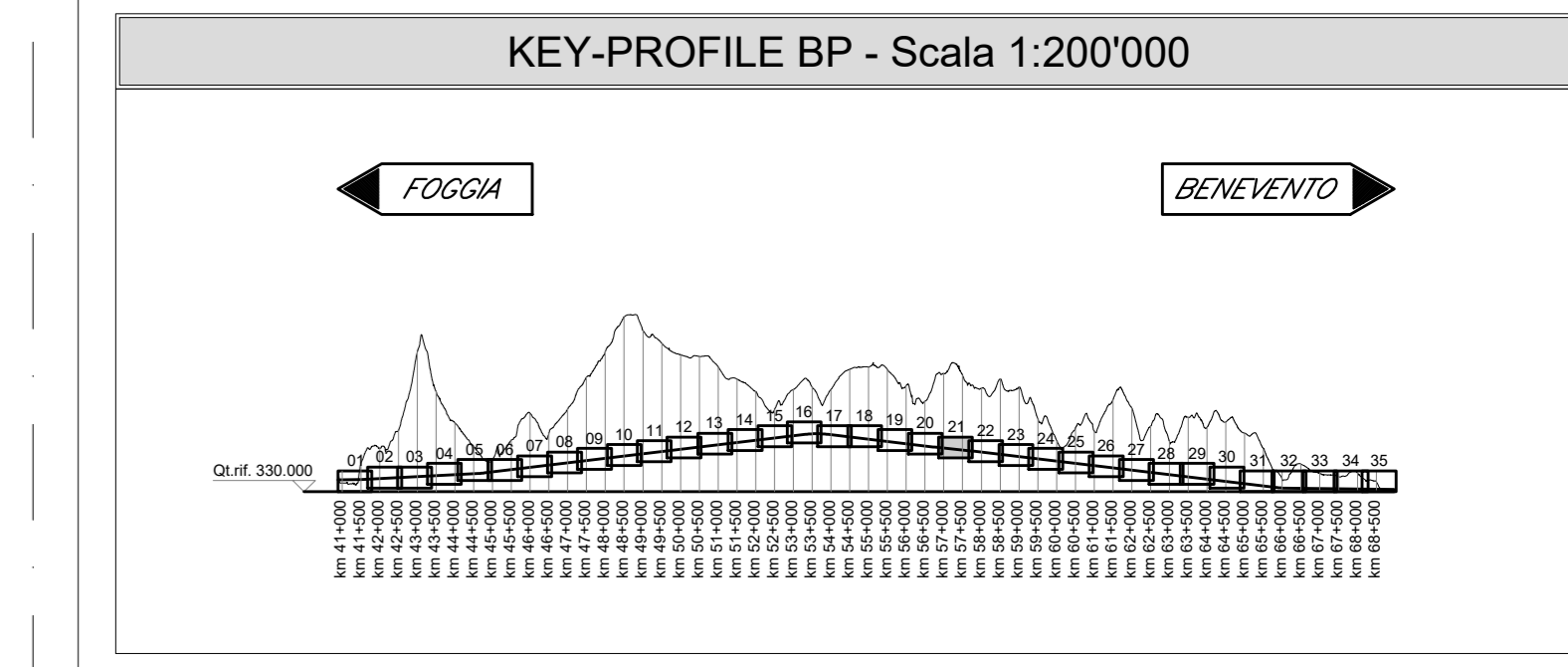
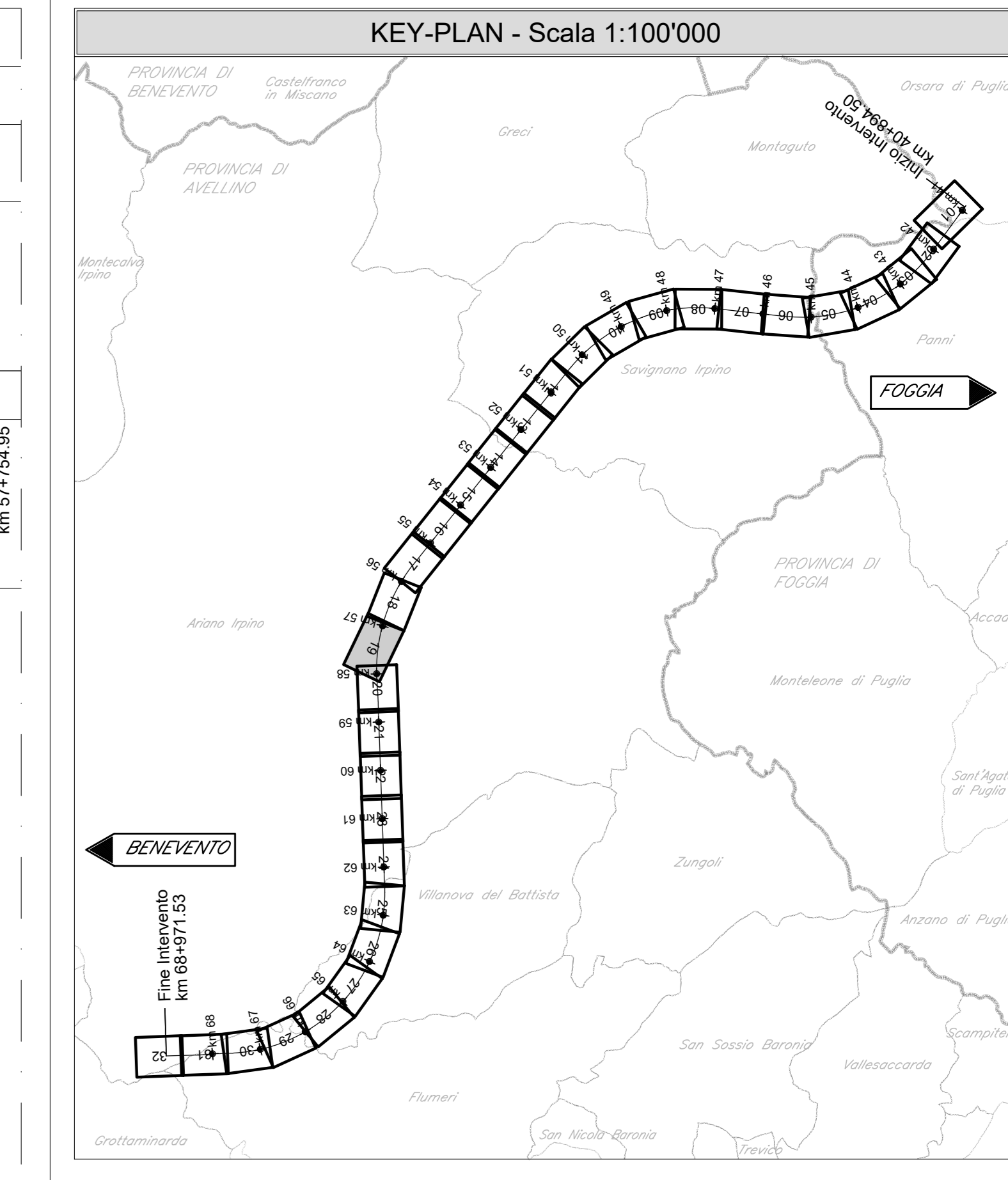


FOGGIA

BENEVENTO

GALLERIA NATURALE SINGOLA CANNA SINGOLO BINARIO GN01 - L=27076.26 m

FINESTRA F1 - L=1651.87 m



LEGENDA


- PROFILO BINARIO DI PROGETTO
- PROFILO TERRENO
- OPERE D'ARTE DI PROGETTO

Per le Tabelle Raccordi:

- Pr PROGRESSIVA VERTICE ALTIMETRICO [m]
- Qt QUOTA VERTICE ALTIMETRICO [m]
- R RAGGIO RACCORDO VERTICALE [m]
- T TANGENTE RACCORDO VERTICALE [m]
- Fr FRECCIA RACCORDO VERTICALE [m]
- Sv SVILUPPO RACCORDO VERTICALE [m]
- POSIZIONE E QUOTA DEL PUNTO DI TANGENZA VERTICALE [m]

Per l'Andamento Planimetrico:

- L LUNGHEZZA RETTILINEO PLANIMETRICO [m]
- CL LUNGHEZZA RACCORDO CLOTOIDICO [m]
- R RAGGIO CURVA PLANIMETRICA [m]
- Sv SVILUPPO CURVA PLANIMETRICA [m]
- D SOPRAELEVAZIONE [mm]



Scala quote 1:100
 Scala distanze 1:1000

Qt. rif. 420.00

N. Sezione	199	200	201	202	203	204	205	206	207
Quote Terreno	-186.24	-184.53	-180.88	-177.77	-174.45	-170.35	-165.70	-161.13	-156.86
Quote Progetto	-186.24	-184.102	-180.09	-176.03	-171.95	-167.85	-163.70	-159.54	-155.86
Differenza di quota	0	0.428	0.798	1.74	2.50	2.50	2.00	1.59	1.02
Ettometriche	569	570	571	572	573	574	575	576	577
Distanze Parziali	100.00	100.00	100.00	100.00	100.00	100.00	100.00	100.00	100.00
Distanze Progressive	569+000.000	570+000.000	571+000.000	572+000.000	573+000.000	574+000.000	575+000.000	576+000.000	577+000.000
Andamento Planimetrico	[Diagram showing planimetric alignment]								
Sopraelevazioni	[Diagram showing overpasses]								
Velocità	[Diagram showing speed limits]								

COMMITTENTE: **RFI** GRUPPO FERROVIARIO ITALIANO

DIREZIONE LAVORI: **ITALFERR** GRUPPO FERROVIE DELLO STATO ITALIANE

APPALTATORE: **HIRPINIA - ORSARA AV**

CONSORZIO: **webuild italia**

SOCI: **PIZZAROTTI**

PROGETTAZIONE: **NET**

MANDATARIA: **ROK SOIL**

MANDANTI: **OPINI**, **GPF**

PROGETTO ESECUTIVO

ITINERARIO NAPOLI - BARI RADDOPPIO TRATTA APICE - ORSARA II LOTTO FUNZIONALE HIRPINIA - ORSARA TRACCIATO FERROVIARIO LINEA

Profilo longitudinale binario pari - Tav. 21 di 35

APPALTATORE Consorzio HIRPINIA - ORSARA AV Il Direttore Tecnico Ing. F. M. Giannocchino 08/02/2022	DIRETTORE DELLA PROGETTAZIONE Il Responsabile integrazione fra le varie prestazioni specialistiche Ing. G. Casiani	PROGETTISTA NET Ing. S. Eandi
--	--	--

COMMESSA LOTTO FASE ENTE TIPO DOC. OPERA/DISCIPLINA PROGR. REV. SCALA:

I F 3 A 0 2 E Z Z F 7 I F 0 1 0 1 0 2 1 A 1:1000/100

Rev.	Descrizione	Redatto	Data	Verificato	Data	Approvato	Data	Autorizzato Data
A	C 04.00 - Emulione 190g	M. Lissandrea	04/03/2022	N. Zarka	04/03/2022	T. Finocchietti	04/03/2022	Ing. S. Eandi

File: IP3A02EZZF7IF0101021A.dwg n. Elab. : -