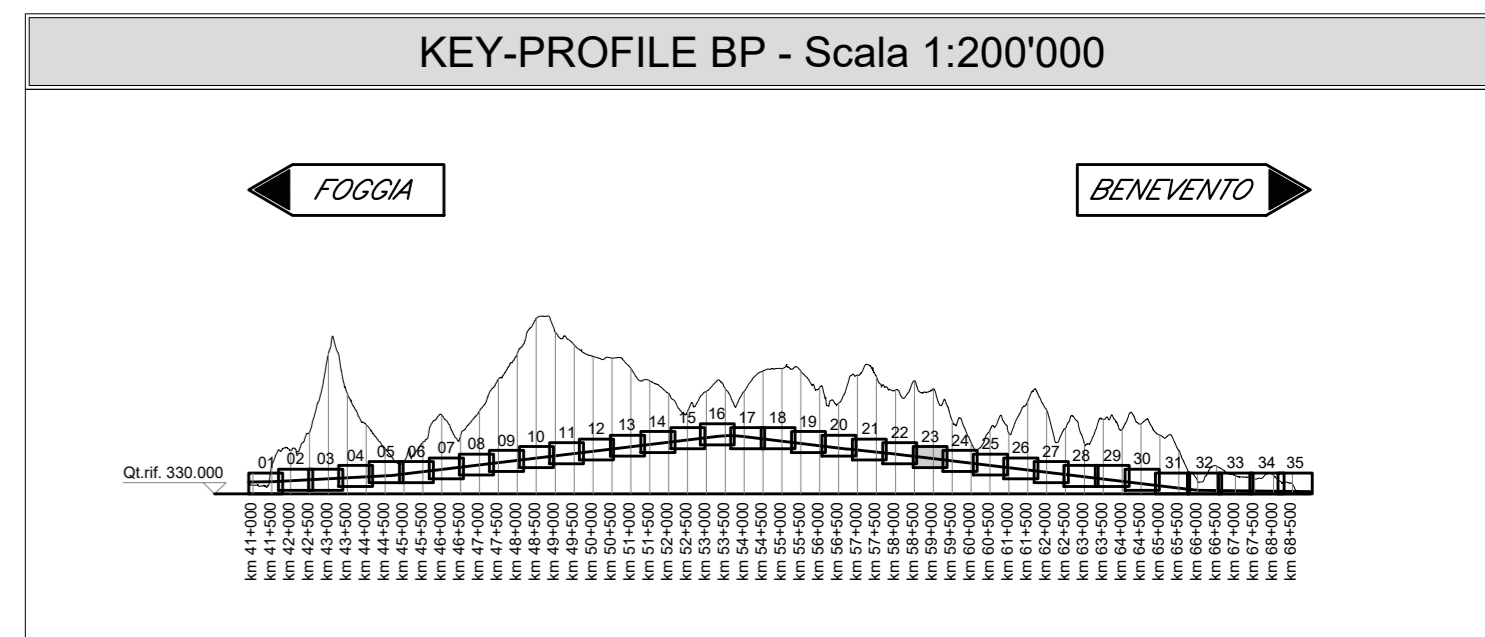
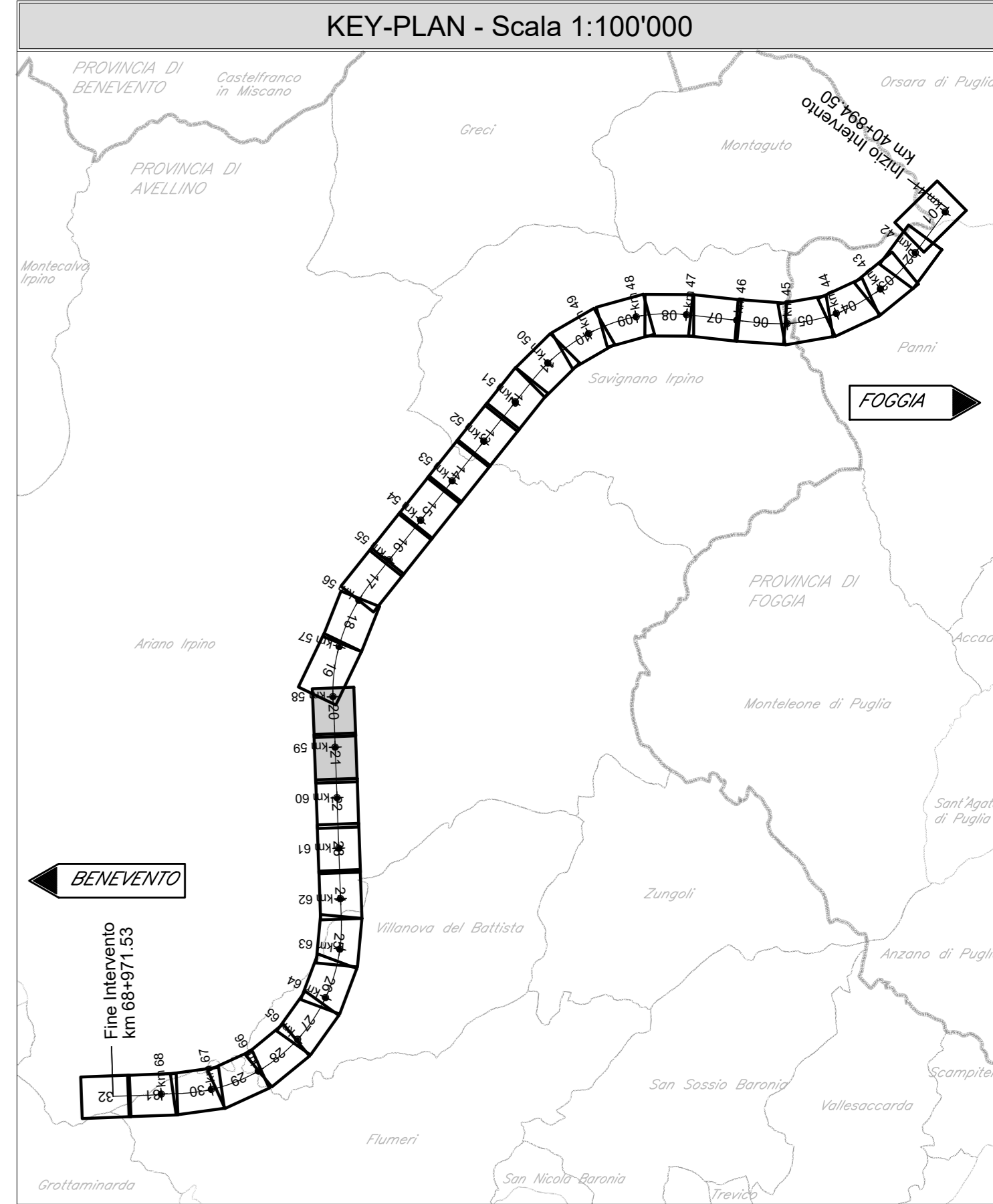
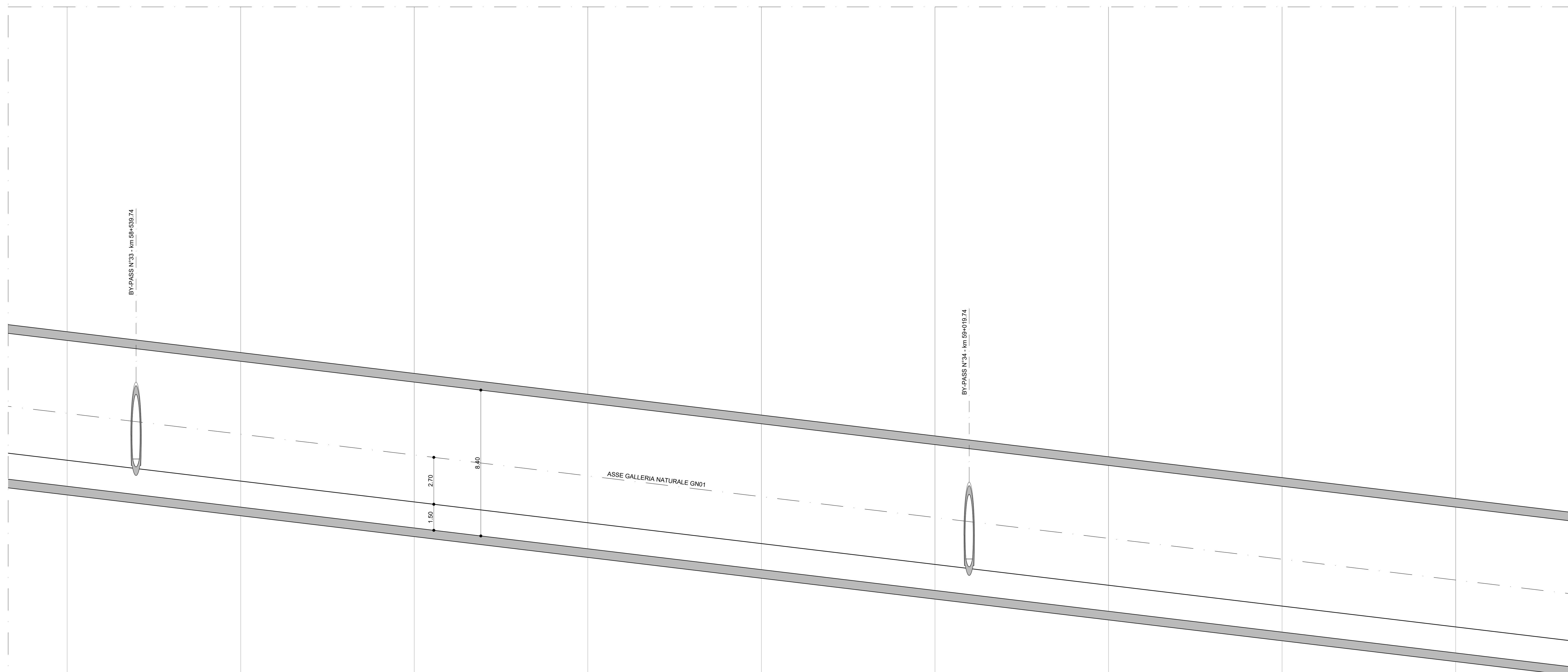


FOGGIA

BENEVENTO

GALLERIA NATURALE SINGOLA CANNA SINGOLO BINARIO GN01 - L=27076.26 m



**LEGENDA**

- PROFILO BINARIO DI PROGETTO
- PROFILO TERRENO
- OPERE D'ARTE DI PROGETTO

Per le Tabelle Raccordi:

- Pr PROGRESSIVA VERTICE ALTIMETRICO [m]
- Qt QUOTA VERTICE ALTIMETRICO [m]
- R RAGGIO RACCORDO VERTICALE [m]
- T TANGENTE RACCORDO VERTICALE [m]
- Fr FRECCIA RACCORDO VERTICALE [m]
- Sv SVILUPPO RACCORDO VERTICALE [m]
- POSIZIONE E QUOTA DEL PUNTO DI TANGENZA VERTICALE [m]

Per l'Andamento Planimetrico:

- L LUNGHEZZA RETTILINEO PLANIMETRICO [m]
- CL LUNGHEZZA RACCORDO CLOTODICO [m]
- R RAGGIO CURVA PLANIMETRICA [m]
- Sv SVILUPPO CURVA PLANIMETRICA [m]
- D SOPRAELEVAZIONE [mm]

Scala quote 1:100  
 Scala distanze 1:1000

Qt. rif. 400.00

N. Sezione	217	218	219	220	221	222	223	224	225
Quote Terreno	420.93	420.93	420.93	420.93	420.93	420.93	420.93	420.93	420.93
Quote Progetto	422.49	422.49	422.49	422.49	422.49	422.49	422.49	422.49	422.49
Differenza di quota	-200.44	-170.63	-170.38	-170.33	-170.33	-165.15	-161.33	-142.66	-161.14
Ettometriche	585	586	587	588	589	590	591	592	593
Distanze Parziali	100.00	100.00	100.00	100.00	100.00	100.00	100.00	100.00	100.00
Distanze Progressive	58+000.000	58+100.000	58+200.000	58+300.000	58+400.000	58+500.000	58+600.000	58+700.000	58+800.000
Andamento Planimetrico									
Sopraelevazioni	Sx								
Velocità									

COMMITTENTE: **RFI** GRUPPO FERROVIE DELLO STATO ITALIANE

DIREZIONE LAVORI: **ITALFERR** GRUPPO FERROVIE DELLO STATO ITALIANE

APPALTA TORE: CONSORZIO: **HIRPINIA - ORSARA AV**

SOCI: **webuild italia**, **PIZZAROTTI**

PROGETTAZIONE: MANDATARIA: **ROKSOIL**, MANDANTI: **NET**, **OPINI**, **GPF**, **ELIETTES-PIRE**

**PROGETTO ESECUTIVO**

**ITINERARIO NAPOLI - BARI RADDOPPIO TRATTA APICE - ORSARA II LOTTO FUNZIONALE HIRPINIA - ORSARA TRACCIATO FERROVIARIO LINEA**

Profilo longitudinale binario pari - Tav. 23 di 35

APPALTA TORE Consorzio HIRPINIA - ORSARA AV Il Direttore Tecnico Ing. F. M. Giannocchio 08/02/2022	DIRETTORI DELLA PROGETTAZIONE Il Responsabile integrazione fra le varie prestazioni specialistiche Ing. G. Casiani	PROGETTISTA <b>NET</b> Ing. S. Eandi
--	--	--

COMMESSA LOTTO FASE ENTE TIPO DOC. OPERA/DISCIPLINA PROGR. REV. SCALA:

**I F 3 A 0 2 E Z Z F 7 I F 0 1 0 1 0 2 3 A 1:1000/100**

Rev.	Descrizione	Redatto	Data	Verificato	Data	Approvato	Data	Autorizzato Data
A	C 04.00 - Emersione 190kg	M. Lissandro	04/03/2022	N. Zanta	04/03/2022	T. Finocchietti	04/03/2022	Ing. S. Eandi

File: IP3A02EZZF7IF0101023A.dwg n. Elab. : -