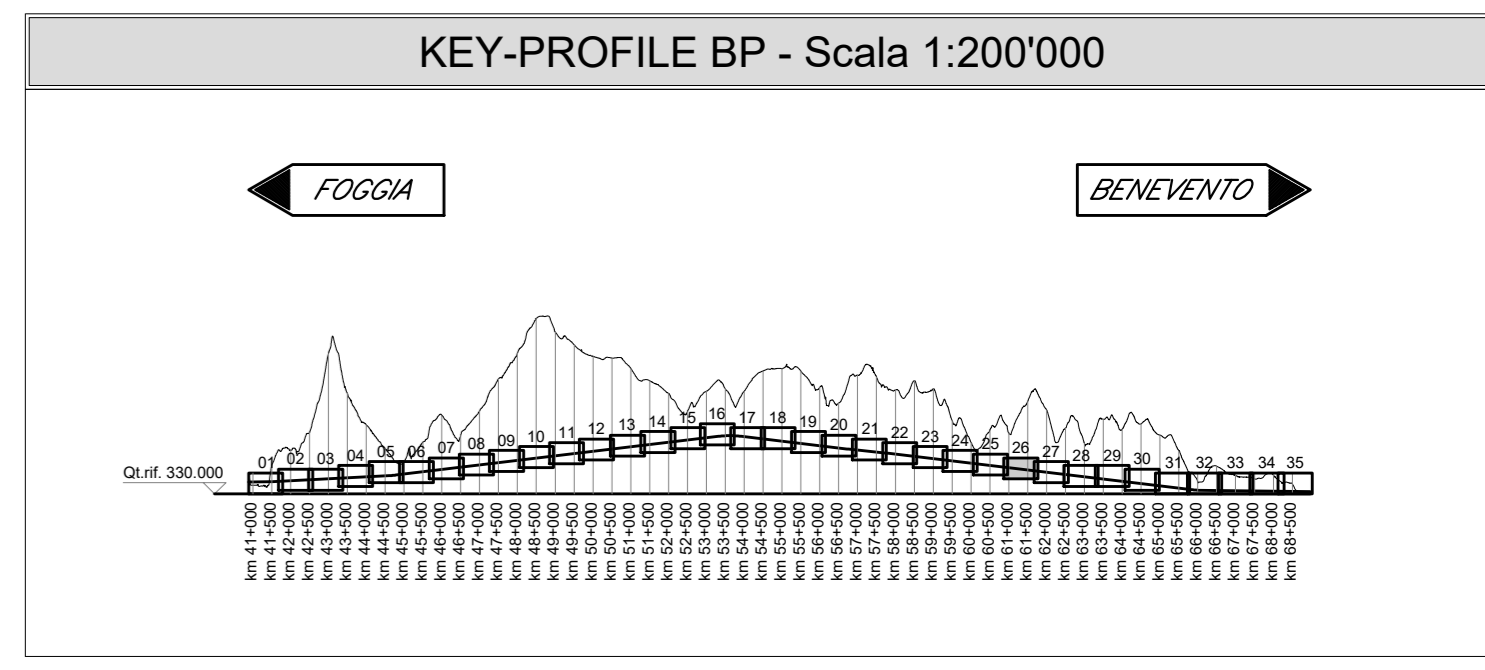
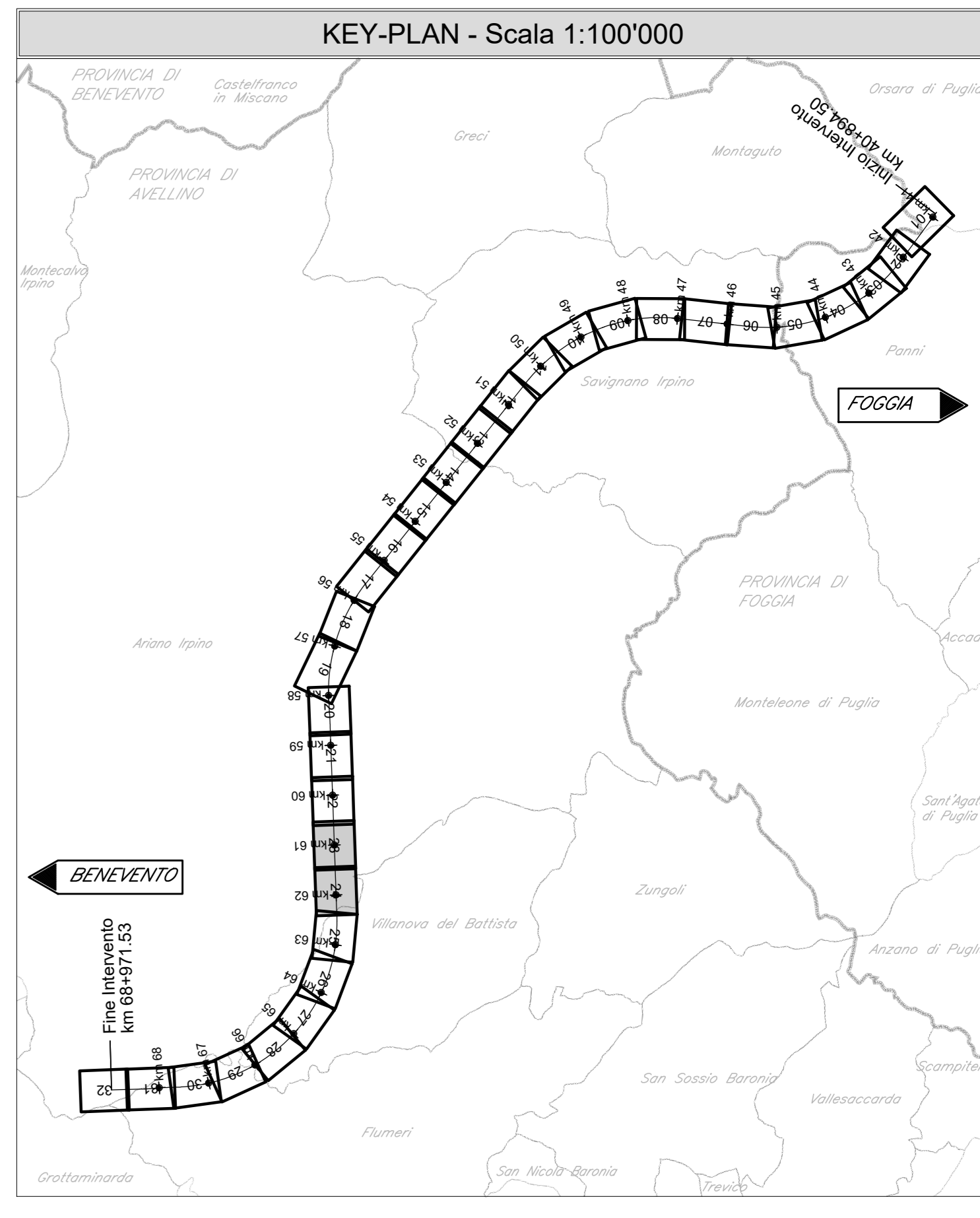
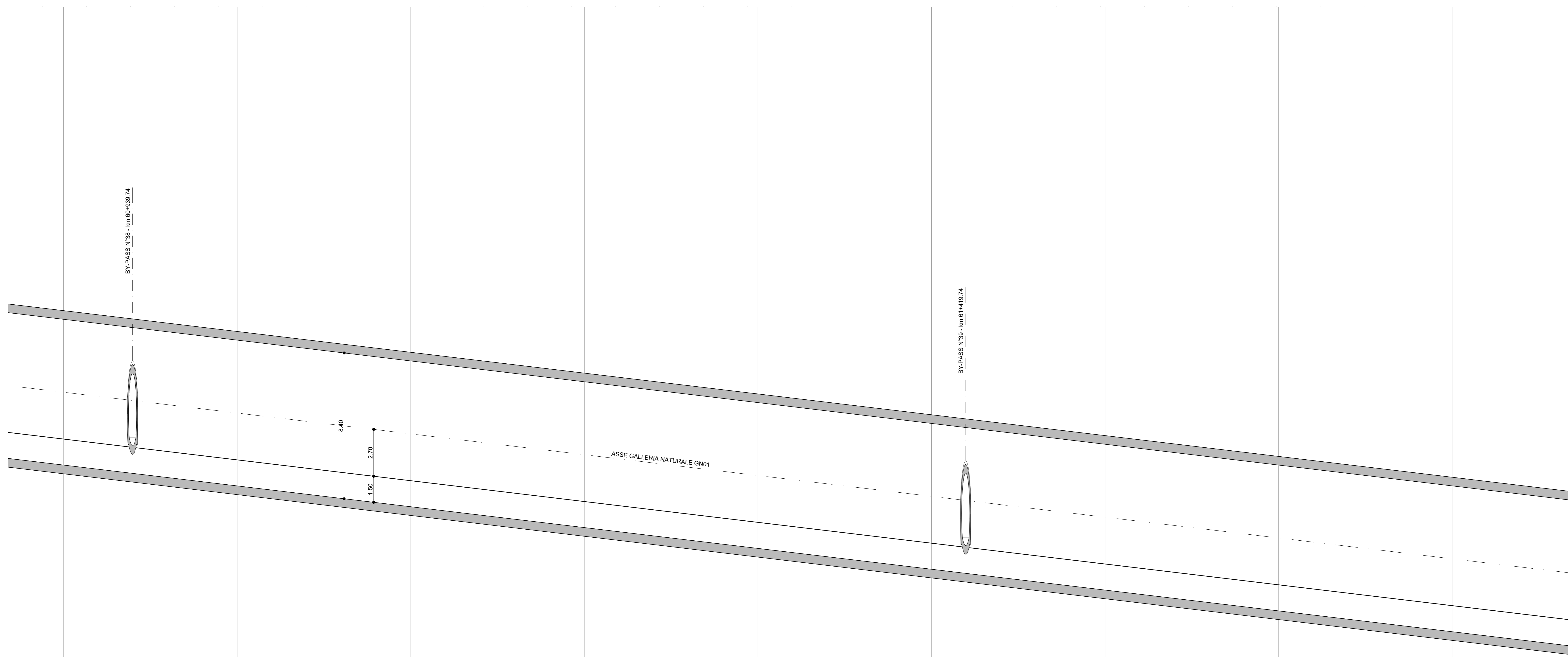


FOGGIA

BENEVENTO

GALLERIA NATURALE SINGOLA CANNA SINGOLO BINARIO GN01 - L=27076.26 m



LEGENDA

- PROFILO BINARIO DI PROGETTO
- PROFILO TERRENO
- OPERE D'ARTE DI PROGETTO

Per le Tabelle Raccordi:

- Pr PROGRESSIVA VERTICE ALTIMETRICO [m]
- Qt QUOTA VERTICE ALTIMETRICO [m]
- R RAGGIO RACCORDO VERTICALE [m]
- T TANGENTE RACCORDO VERTICALE [m]
- Fr FRECCIA RACCORDO VERTICALE [m]
- Sv SVILUPPO RACCORDO VERTICALE [m]
- POSIZIONE E QUOTA DEL PUNTO DI TANGENZA VERTICALE [m]

Per l'Andamento Planimetrico:

- L LUNGHEZZA RETTILINEO PLANIMETRICO [m]
- CL LUNGHEZZA RACCORDO CLOTODICO [m]
- R RAGGIO CURVA PLANIMETRICA [m]
- Sv SVILUPPO CURVA PLANIMETRICA [m]
- D SOPRAELEVAZIONE [mm]

Scala quote 1:100
 Scala distanze 1:1000

Qt. rif. 370.00

N. Sezione	241	242	243	244	245	246	247	248	249
Quote Terreno	515.73	491.75	500.78	520.79	544.66	561.73	575.12	599.75	607.53
Quote Progetto	402.027	399.497	382.297	307.099	306.899	306.699	306.499	302.299	301.099
Differenza di quota	-113.03	-92.25	-118.49	-213.69	-237.76	-255.03	-268.62	-297.45	-216.43
Ettometriche	609	610	611	612	613	614	615	616	617
Distanze Parziali	100.00	100.00	100.00	100.00	100.00	100.00	100.00	100.00	100.00
Distanze Progressive	60+000.000	61+000.000	61+100.000	61+200.000	61+300.000	61+400.000	61+500.000	61+600.000	61+700.000
Andamento Planimetrico									
Sopraelevazioni	Sx								
Velocità	Dx								

COMMITTENTE: **RFI** GRUPPO FERROVIE DELLO STATO ITALIANE

DIREZIONE LAVORI: **ITALFERR** GRUPPO FERROVIE DELLO STATO ITALIANE

APPALTA TORE: CONSORZIO: **HIRPINIA - ORSARA AV**

SOCI: **webuild italia**, **PIZZAROTTI**

PROGETTAZIONE: MANDATARIA: **ROKSOIL**, MANDANTI: **NET**, **OPINI**, **GPF**, **ELIETTI-PERI**

PROGETTO ESECUTIVO

ITINERARIO NAPOLI - BARI RADDOPPIO TRATTA APICE - ORSARA II LOTTO FUNZIONALE HIRPINIA - ORSARA TRACCIATO FERROVIARIO LINEA

Profilo longitudinale binario pari - Tav. 26 di 35

APPALTA TORE	DIRETTORE DELLA PROGETTAZIONE	PROGETTISTA
Consorzio HIRPINIA - ORSARA AV Il Direttore Tecnico Ing. F. M. Giannocchi 08/02/2022	Il Responsabile integrazione fra le varie prestazioni specialistiche Ing. G. Casiani	NET Ing. S. Eandi

COMMESSA LOTTO FASE ENTE TIPO DOC. OPERA/DISCIPLINA PROGR. REV. SCALA:

I F 3 A 0 2 E Z Z F 7 I F 0 1 0 1 0 2 6 A 1:1000/100

Rev.	Descrizione	Redatto	Data	Verificato	Data	Approvato	Data	Autorizzato Data
A	C 04.00 - Emersione 100g	M. Lissandrini	04/03/2022	N. Zappa	04/03/2022	T. Finocchietti	04/03/2022	Ing. S. Eandi

File: IP3A02EZZF7IF0101026A.dwg n. Esib. : -