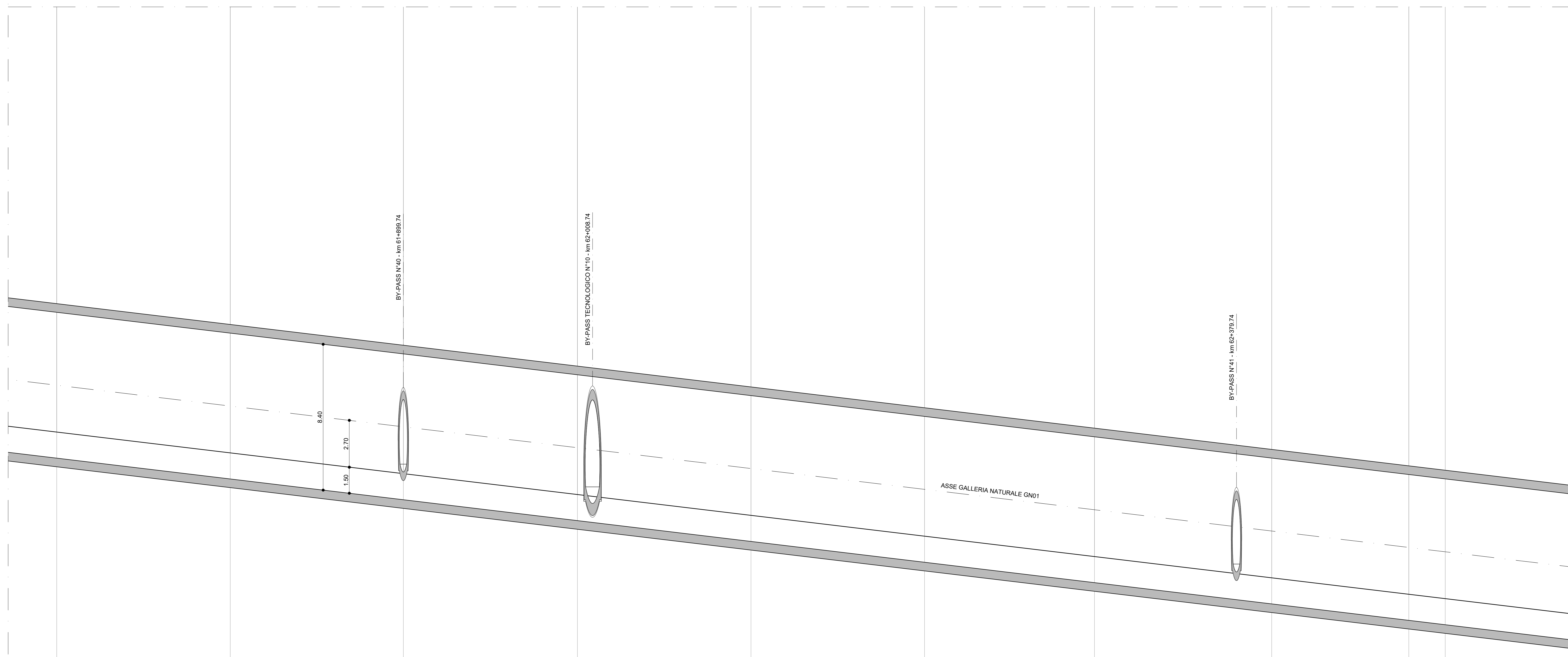


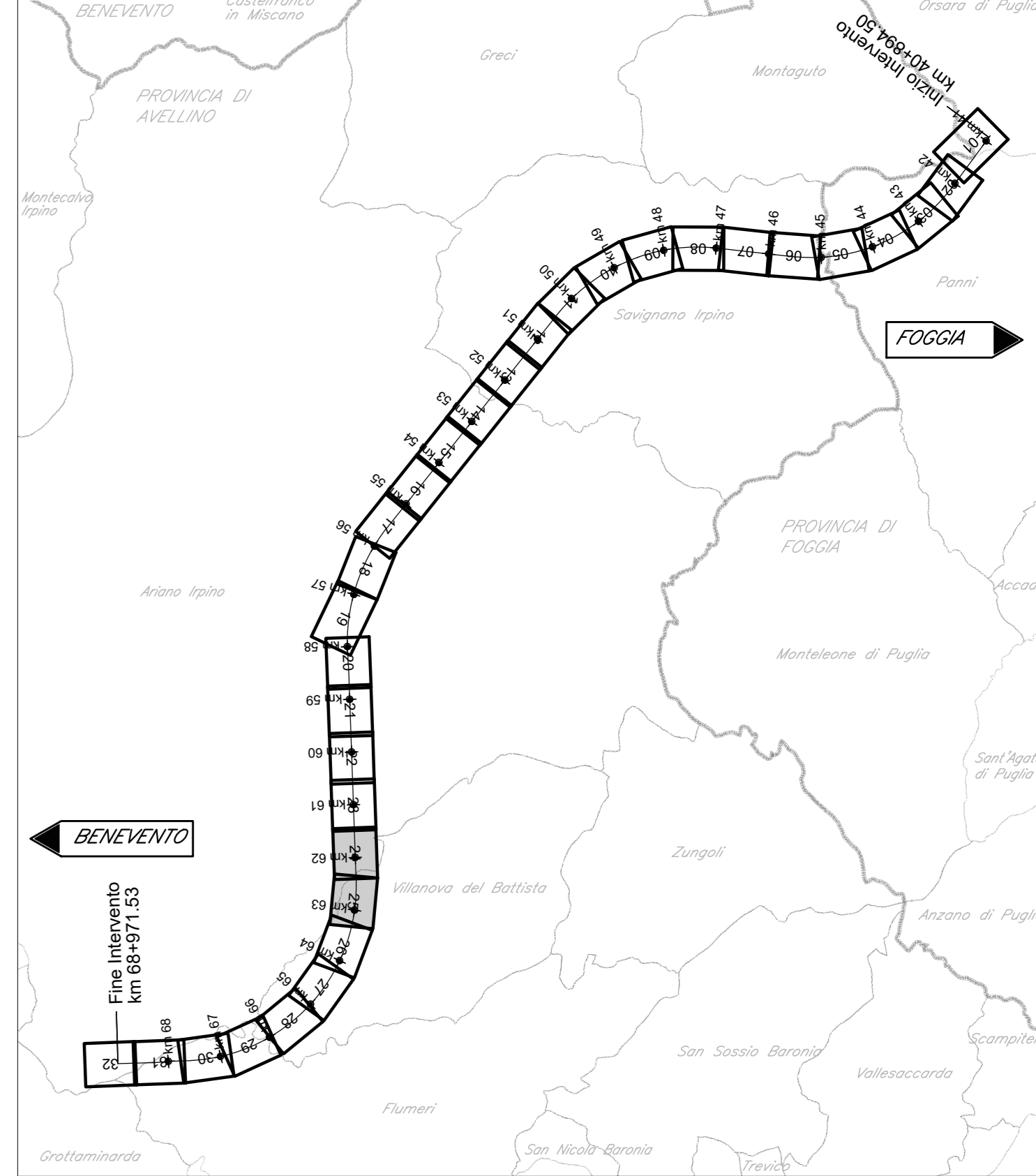
FOGGIA

BENEVENTO

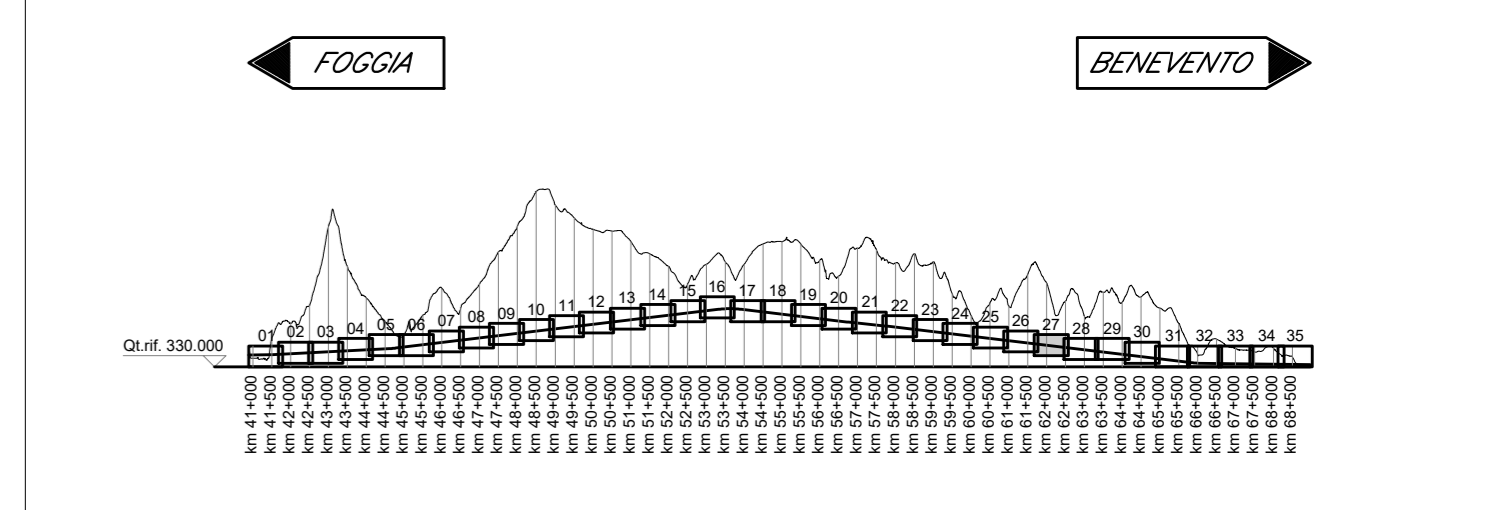
GALLERIA NATURALE SINGOLA CANNA SINGOLO BINARIO GN01 - L=27076.26 m



KEY-PLAN - Scala 1:100'000



KEY-PROFILE BP - Scala 1:200'000



LEGENDA

- PROFILO BINARIO DI PROGETTO
 - PROFILO TERRENO
 - OPERE D'ARTE DI PROGETTO
- Per le Tabelle Racordi:
- Pr PROGRESSIVA VERTICE ALTIMETRICO [m]
 - Qt QUOTA VERTICE ALTIMETRICO [m]
 - R RAGGIO RACCORDO VERTICALE [m]
 - T TANGENTE RACCORDO VERTICALE [m]
 - Fr FRECCIA RACCORDO VERTICALE [m]
 - Sv SVILUPPO RACCORDO VERTICALE [m]
 - POSIZIONE E QUOTA DEL PUNTO DI TANGENZA VERTICALE [m]
- Per l'Andamento Planimetrico:
- L LUNGHEZZA RETTILINEO PLANIMETRICO [m]
 - CL LUNGHEZZA RACCORDO CLOTOIDICO [m]
 - R RAGGIO CURVA PLANIMETRICA [m]
 - Sv SVILUPPO CURVA PLANIMETRICA [m]
 - D SOPRAELEVAZIONE [mm]

Scala quote 1:100
 Scala distanze 1:1000

Qt. rif. 360.00

N. Sezione	249	250	251	252	253	254	255	256	257	258
Quote Terreno	-607.23	-588.33	-569.02	-552.81	-518.97	-479.84	-466.85	-469.46	-501.75	-504.40
Quote Progetto	-591.09	-589.00	-586.70	-587.50	-586.30	-585.10	-583.00	-582.75	-581.50	-581.50
Differenza di quota	-216.43	-186.43	-183.32	-185.11	-132.67	-84.74	-82.92	-105.76	-120.00	-122.89
Ettometriche	617	618	619	620	621	622	623	624	625	
Distanze Parziali	100.00	99.74	100.26	100.00	100.00	97.91	102.09	78.99	21.01	100.00
Distanze Progressive	61+700.000	61+800.000	61+899.737	62+000.000	62+100.000	62+200.000	62+302.000	62+400.000	62+476.993	62+500.000
Andamento Planimetrico										
Sopraelevazioni	<p>Sx</p> <p>Dx</p>									
Velocità										

COMMITTENTE: **RFI** GRUPPO FERROVIE DELLO STATO ITALIANE

DIREZIONE LAVORI: **ITALFERR** GRUPPO FERROVIE DELLO STATO ITALIANE

APPALTAZIONE: **HIRPINIA - ORSARA AV**

SOCI: **webuild Italia**, **PIZZAROTTI**

PROGETTAZIONE: **NET**, **OPINI**, **GPF**

PROGETTO ESECUTIVO

ITINERARIO NAPOLI - BARI
 RADDOPPIO TRATTA APICE - ORSARA
 II LOTTO FUNZIONALE HIRPINIA - ORSARA
 TRACCIATO FERROVIARIO
 LINEA

Profilo longitudinale binario pari - Tav. 27 di 35

APPALTAZIONE	DIRETTORE DELLA PROGETTAZIONE	PROGETTISTA
Consorzio HIRPINIA - ORSARA AV Il Direttore Tecnico Ing. F. M. Giannocchi 08/02/2022	Il Responsabile integrazione fra le varie prestazioni specialistiche Ing. G. Casiani	NET Ing. S. Eandi

COMMESSA LOTTO FASE ENTE TIPO DOC. OPERA/DISCIPLINA PROGR. REV. SCALA:

I F 3 A 0 2 E Z Z F 7 I F 0 1 0 1 0 2 7 A 1:1000/100

Rev.	Descrizione	Redatto	Data	Verificato	Data	Approvato	Data	Autorizzato Data
A	C 04.00 - Emersione 190gg	M. Lissandrea	04/03/22	N. Zarka	04/03/22	T. Finocchietti	04/03/22	Ing. S. Eandi

File: IP3A02EZZF7IF0101027A.dwg n. Esib. : -