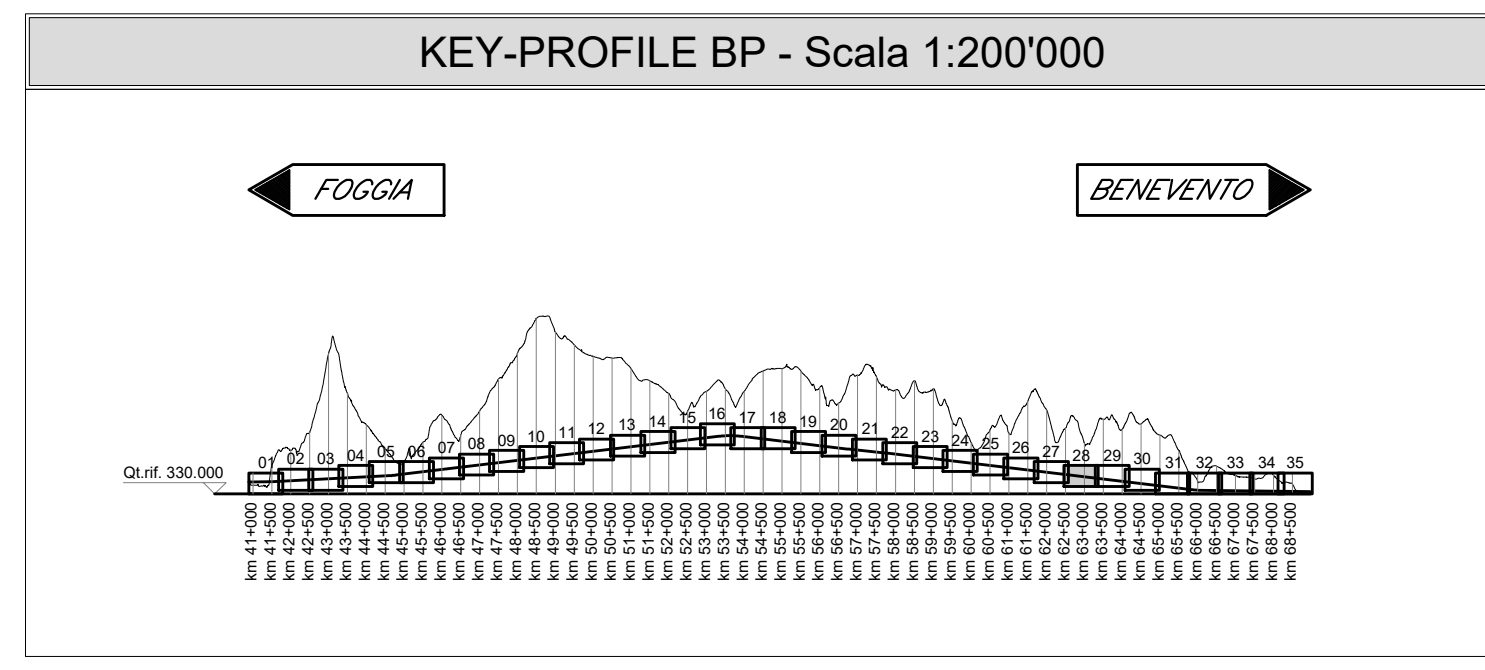
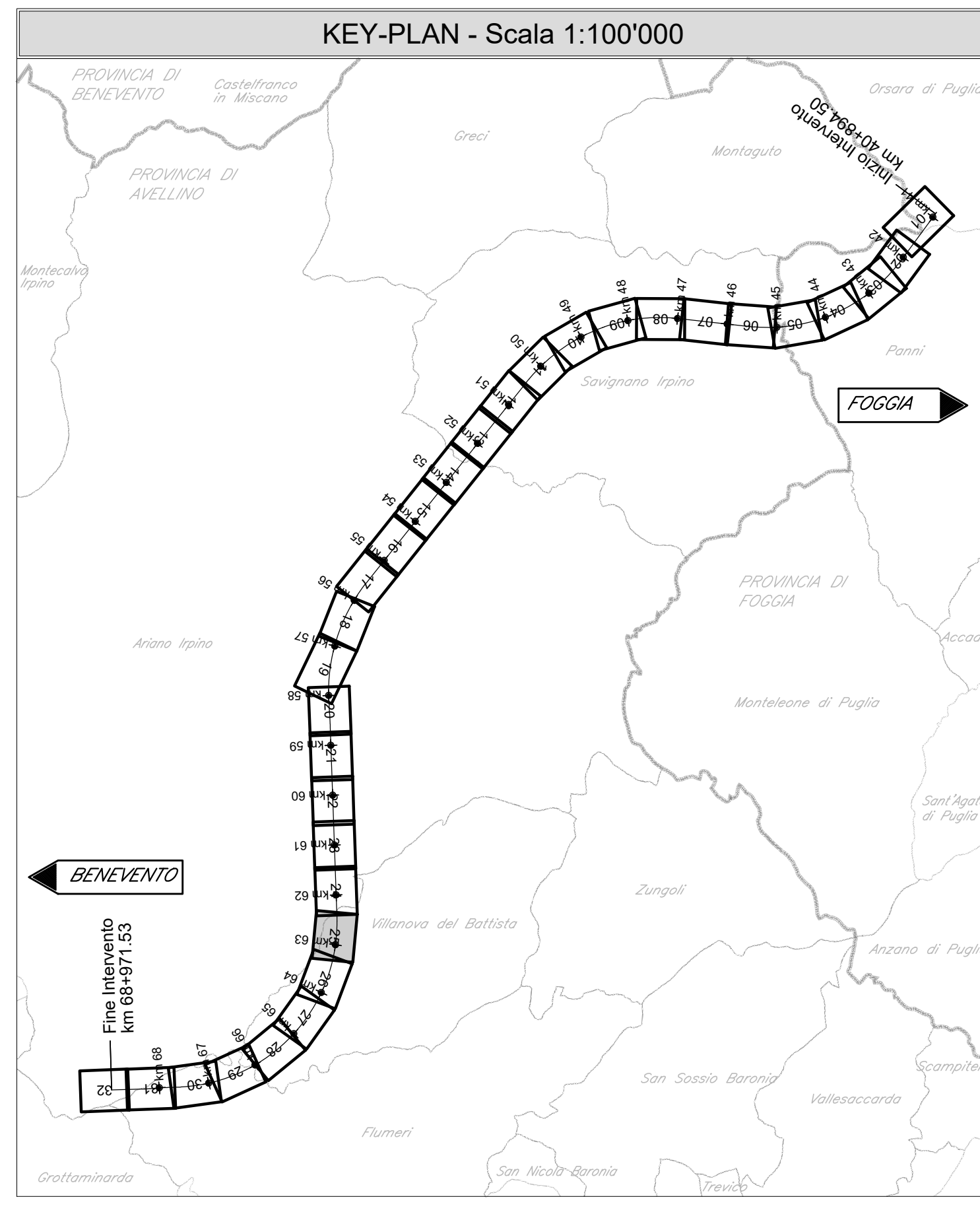
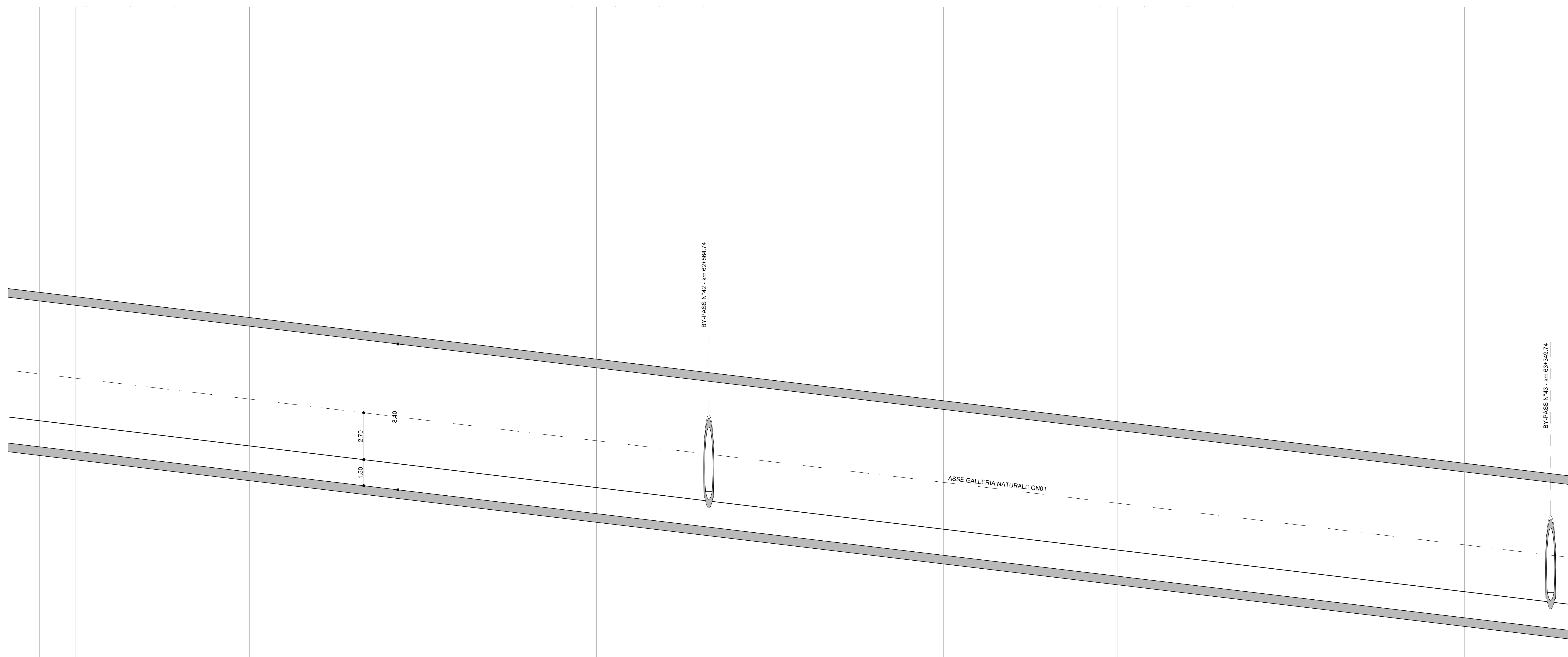


FOGGIA

BENEVENTO

GALLERIA NATURALE SINGOLA CANNA SINGOLO BINARIO GN01 - L=27078.26 m



**LEGENDA**

- PROFILO BINARIO DI PROGETTO
- PROFILO TERRENO
- OPERE D'ARTE DI PROGETTO

Per le Tabelle Raccordi:

- Pr PROGRESSIVA VERTICE ALTIMETRICO [m]
- Qt QUOTA VERTICE ALTIMETRICO [m]
- R RAGGIO RACCORDO VERTICALE [m]
- T TANGENTE RACCORDO VERTICALE [m]
- Fr FRECCIA RACCORDO VERTICALE [m]
- Sv SVILUPPO RACCORDO VERTICALE [m]
- POSIZIONE E QUOTA DEL PUNTO DI TANGENZA VERTICALE [m]

Per l'Andamento Planimetrico:

- L LUNGHEZZA RETTILINEO PLANIMETRICO [m]
- CL LUNGHEZZA RACCORDO CLOTOIDICO [m]
- R RAGGIO CURVA PLANIMETRICA [m]
- Sv SVILUPPO CURVA PLANIMETRICA [m]
- D SOPRAELEVAZIONE [mm]

Scala quote 1:100  
 Scala distanze 1:1000

Qt. rif. 350.00

N. Sezione	257	258	259	260	261	262	263	264	265	266
Quote Terreno	-507.75	-504.40	-502.59	-503.96	-504.30	-491.82	-464.13	-462.19	-475.82	-500.32
Quote Progetto	-387.754	-381.522	-380.302	-376.102	-377.923	-376.703	-375.503	-376.303	-373.104	-371.904
Differenza di quota	-120.00	-122.88	-142.29	-126.86	-142.38	-115.12	-88.63	-87.88	-102.72	-128.41
Ettometriche	625	626	627	628	629	630	631	632	633	634
Distanze Parziali	21.01	100.00	100.00	100.00	100.00	100.00	100.00	100.00	100.00	100.00
Distanze Progressive	62+479.000	62+600.000	62+700.000	62+800.000	62+900.000	63+000.000	63+100.000	63+200.000	63+300.000	63+400.000
Andamento Planimetrico	[Diagram showing planimetric alignment]									
Sopraelevazioni	[Diagram showing overpasses]									
Velocità	[Diagram showing speed limits]									

COMMITTENTE: RFI - GRUPPO FERROVIARIO ITALIANO

DIREZIONE LAVORI: ITALFERR - GRUPPO FERROVIE DELLO STATO ITALIANE

APPALTAZIONE: HIRPINIA - ORSARA AV

CONSORZIO: SOCI: webuild italia, PIZZAROTTI

PROGETTAZIONE: MANDATARIA: ROCK SOUL S.p.A., NET, OPINI, GPF, RELIETTINI-PERI

MANDANTI: [Logos]

**PROGETTO ESECUTIVO**

ITINERARIO NAPOLI - BARI  
 RADDOPPIO TRATTA APICE - ORSARA  
 IL LOTTO FUNZIONALE HIRPINIA - ORSARA  
 TRACCIATO FERROVIARIO  
 LINEA

Profilo longitudinale binario pari - Tav. 28 di 35

APPALTAZIONE	DIRETTORE DELLA PROGETTAZIONE	PROGETTISTA
Consorzio HIRPINIA - ORSARA AV Il Direttore Tecnico Ing. F. M. Garavito 08/02/2022	Il Responsabile integrazione fra le varie prestazioni specialistiche Ing. G. Casiani	NET Ing. S. Eandi

COMMESSA LOTTO FASE ENTE TIPO DOC. OPERA/DISCIPLINA PROGR. REV. SCALA:

IF3A 02 E ZZ F7 IF0101 028 A 1:1000/100

Rev.	Descrizione	Redatto	Data	Verificato	Data	Approvato	Data	Autorizzato Data
A	C 04.00 - Emersione 100g	M. Lissandrea	04/03/2022	N. Zanta	04/03/2022	T. Finocchietti	04/03/2022	Ing. S. Eandi

File: IP3A02EZZF7IF0101028A.dwg n. Esib. : -