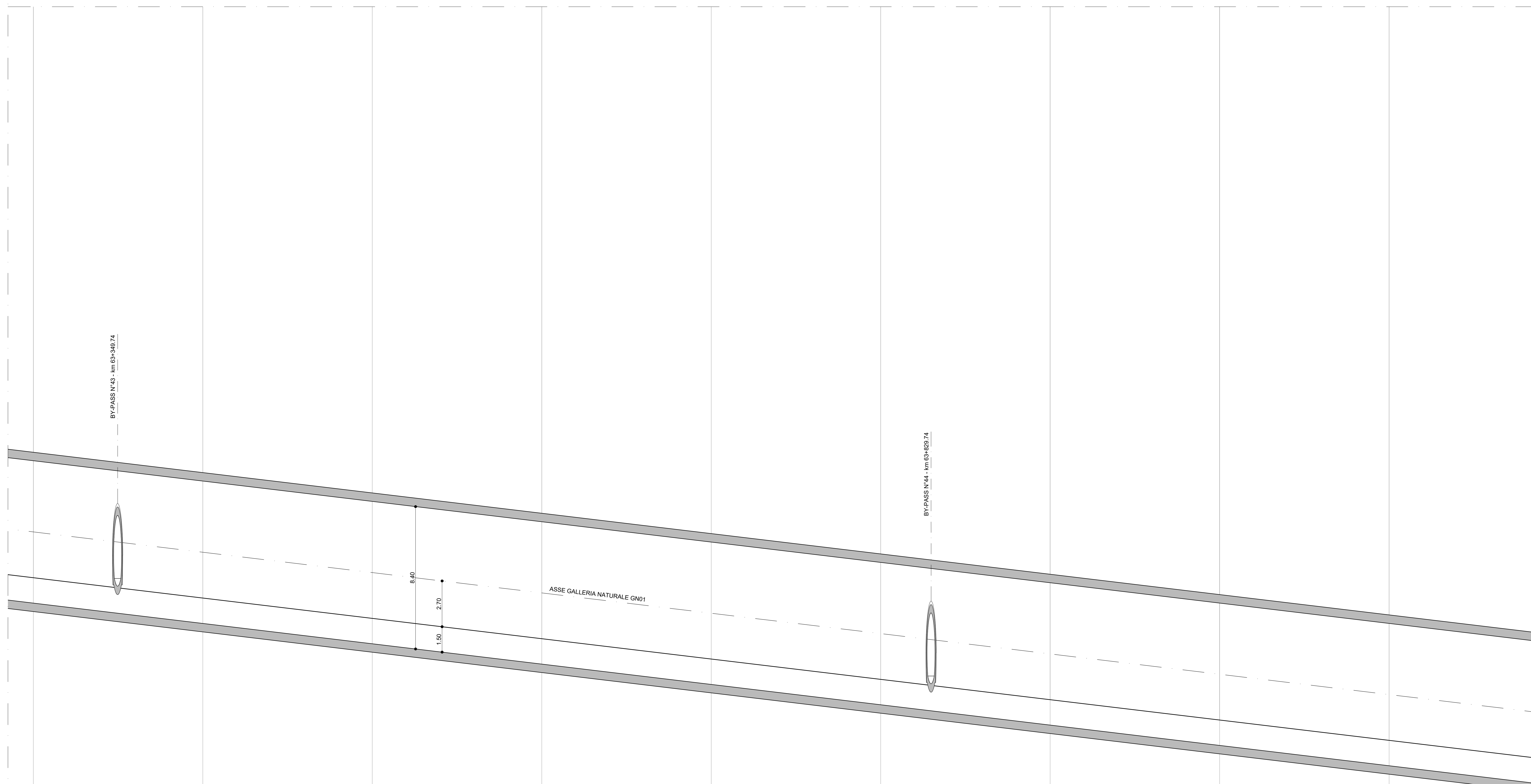


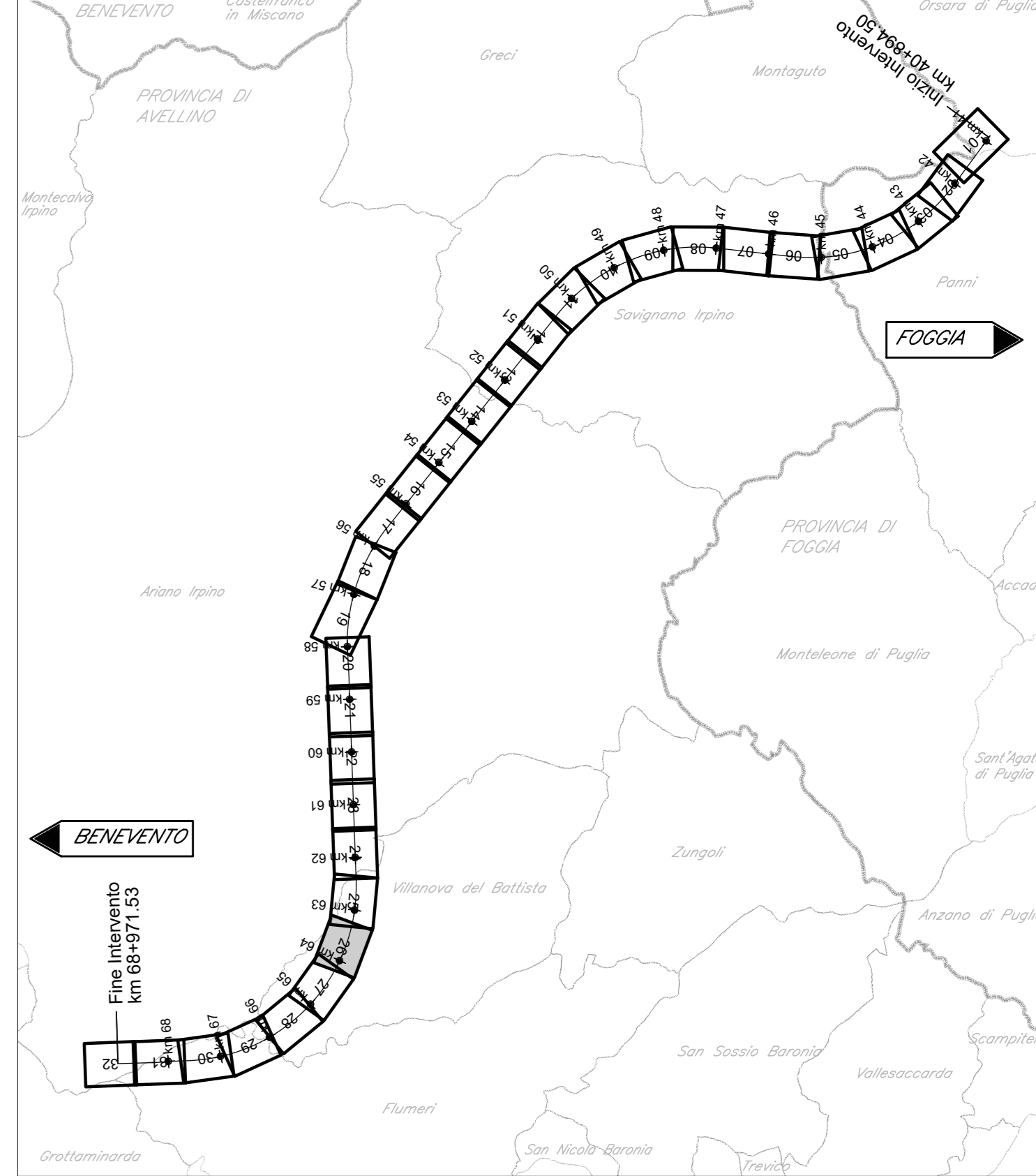
FOGGIA

BENEVENTO

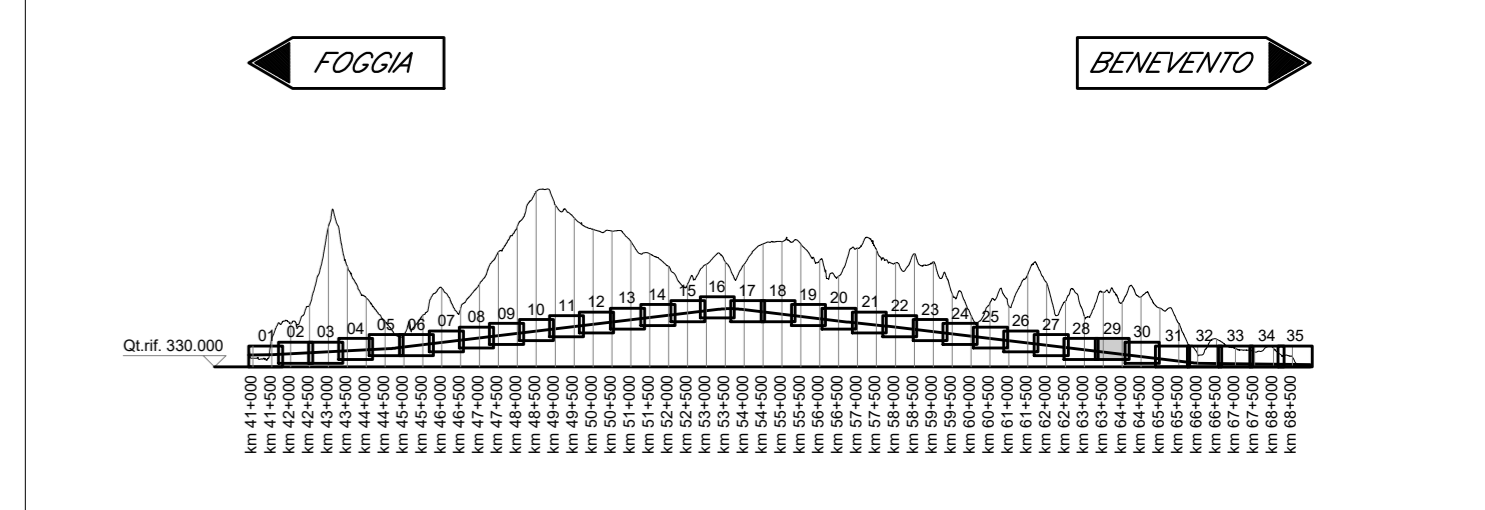
GALLERIA NATURALE SINGOLA CANNA SINGOLO BINARIO GN01 - L=27076.26 m



KEY-PLAN - Scala 1:100'000



KEY-PROFILE BP - Scala 1:200'000



LEGENDA

- PROFILO BINARIO DI PROGETTO
  - PROFILO TERRENO
  - OPERE D'ARTE DI PROGETTO
- Per le Tabelle Raccordi:
- Pr PROGRESSIVA VERTICE ALTIMETRICO [m]
  - Qt QUOTA VERTICE ALTIMETRICO [m]
  - R RAGGIO RACCORDO VERTICALE [m]
  - T TANGENTE RACCORDO VERTICALE [m]
  - Fr FRECCIA RACCORDO VERTICALE [m]
  - Sv SVILUPPO RACCORDO VERTICALE [m]
  - POSIZIONE E QUOTA DEL PUNTO DI TANGENZA VERTICALE [m]
- Per l'Andamento Planimetrico:
- L LUNGHEZZA RETTILINEO PLANIMETRICO [m]
  - CL LUNGHEZZA RACCORDO CLOTOIDICO [m]
  - R RAGGIO CURVA PLANIMETRICA [m]
  - Sv SVILUPPO CURVA PLANIMETRICA [m]
  - D SOPRAELEVAZIONE [mm]

Scala quote 1:100  
 Scala distanze 1:1000

Qt. rif. 350.00

N. Sezione	266	267	268	269	270	271	272	273	274
Quote Terreno	-500.32	-520.44	-528.01	-533.03	-535.47	-537.44	-538.79	-539.20	-539.39
Quote Progetto	-571.904	-570.704	-569.529	-568.356	-567.155	-565.906	-564.706	-563.506	-562.306
Differenza di quota	-128.41	-155.74	-155.50	-155.33	-155.36	-151.54	-144.09	-135.20	-147.08
Ettometriche	633	634	635	636	637	638	639	640	641
Distanze Parziali	100.00	100.00	100.00	100.00	100.00	100.00	100.00	100.00	100.00
Distanze Progressive	63+000.000	63+400.000	63+500.000	63+600.000	63+700.000	63+800.000	63+900.000	64+000.000	64+100.000
Andamento Planimetrico	-								
Sopraelevazioni	-								
Velocità	-								

COMMITTENTE: **RFI** GRUPPO FERROVIE DELLO STATO ITALIANE

DIREZIONE LAVORI: **ITALFERR** GRUPPO FERROVIE DELLO STATO ITALIANE

APPALTAZIONE: **HIRPINIA - ORSARA AV**

SOCI: **webuild italia**, **PIZZAROTTI**

PROGETTAZIONE: **ROKSOIL**, **NET**, **OPINI**, **GPF**

PROGETTO ESECUTIVO

ITINERARIO NAPOLI - BARI  
 RADDOPPIO TRATTA APICE - ORSARA  
 II LOTTO FUNZIONALE HIRPINIA - ORSARA  
 TRACCIATO FERROVIARIO  
 LINEA

Profilo longitudinale binario pari - Tav. 29 di 35

APPALTAZIONE	DIRETTORE DELLA PROGETTAZIONE	PROGETTISTA
Consorzio HIRPINIA - ORSARA AV Il Direttore Tecnico Ing. F. M. Giannocchino 08/02/2022	Il Responsabile integrazione fra le varie prestazioni specialistiche Ing. G. Casiani	<b>NET</b> Ing. S. Eandi

COMMESSA LOTTO FASE ENTE TIPO DOC. OPERA/DISCIPLINA PROGR. REV. SCALA:

IF3A 02 E ZZ F7 IF0101 029 A 1:1000/100

Rev.	Descrizione	Redatto	Data	Verificato	Data	Approvato	Data	Autorizzato Data
A	C 04.00 - Emersione 190gg	M. Lissandrea	04/03/2022	N. Zarka	04/03/2022	T. Finocchietti	04/03/2022	Ing. S. Eandi

File: IF3A02EZZF7IF0101029A.dwg n. Esib. : -