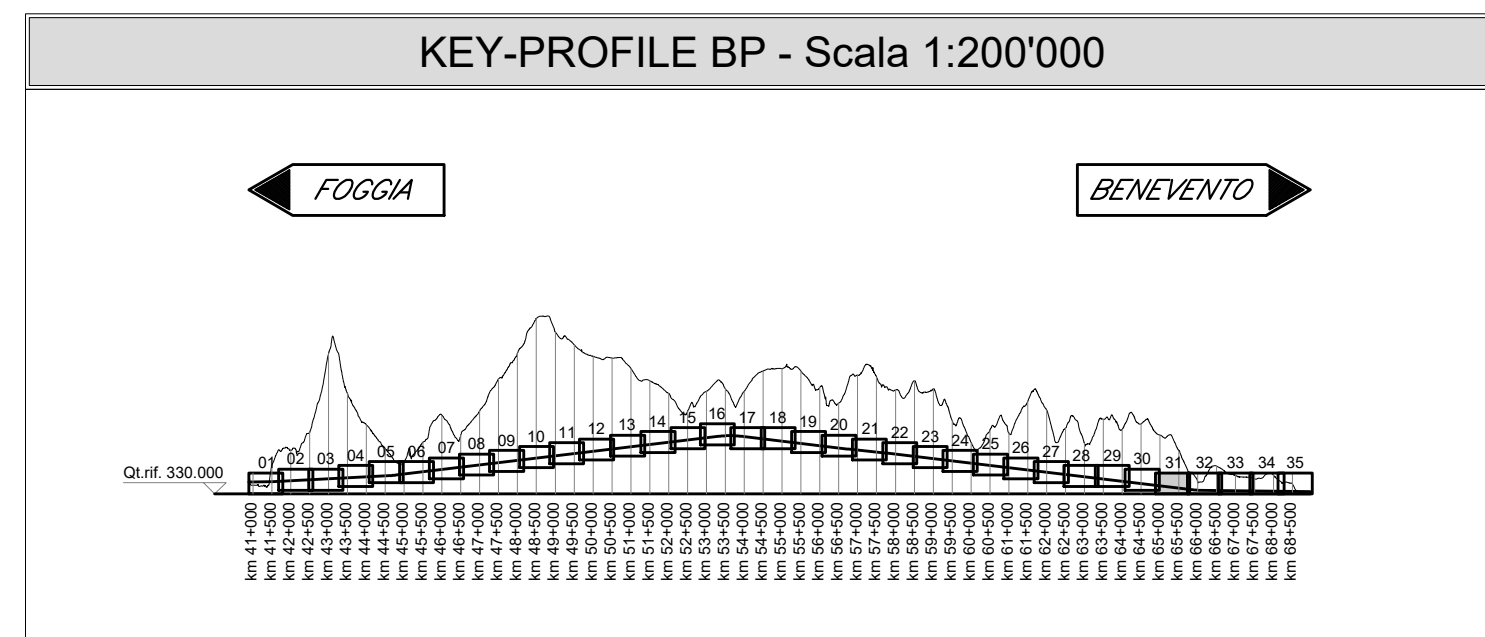
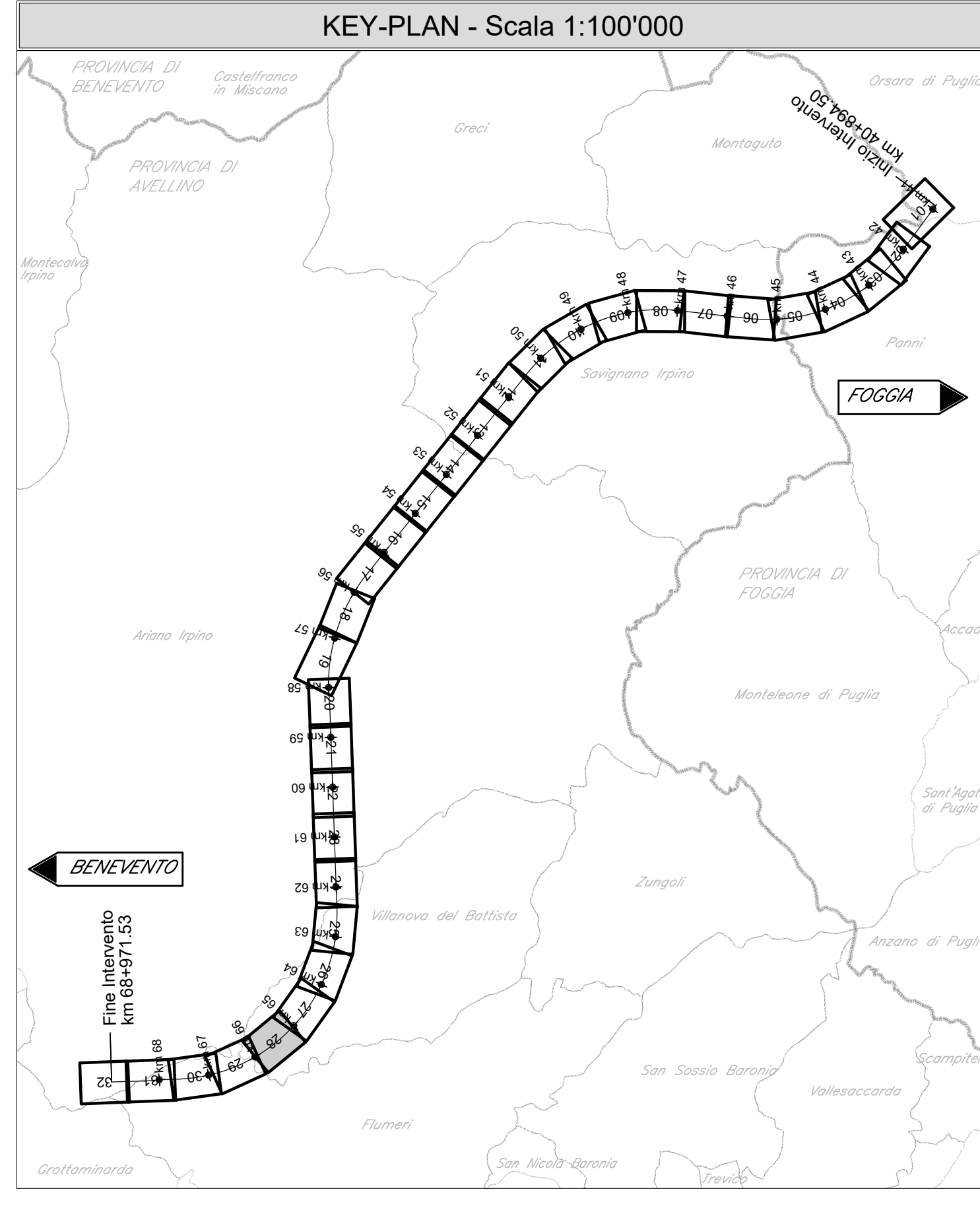
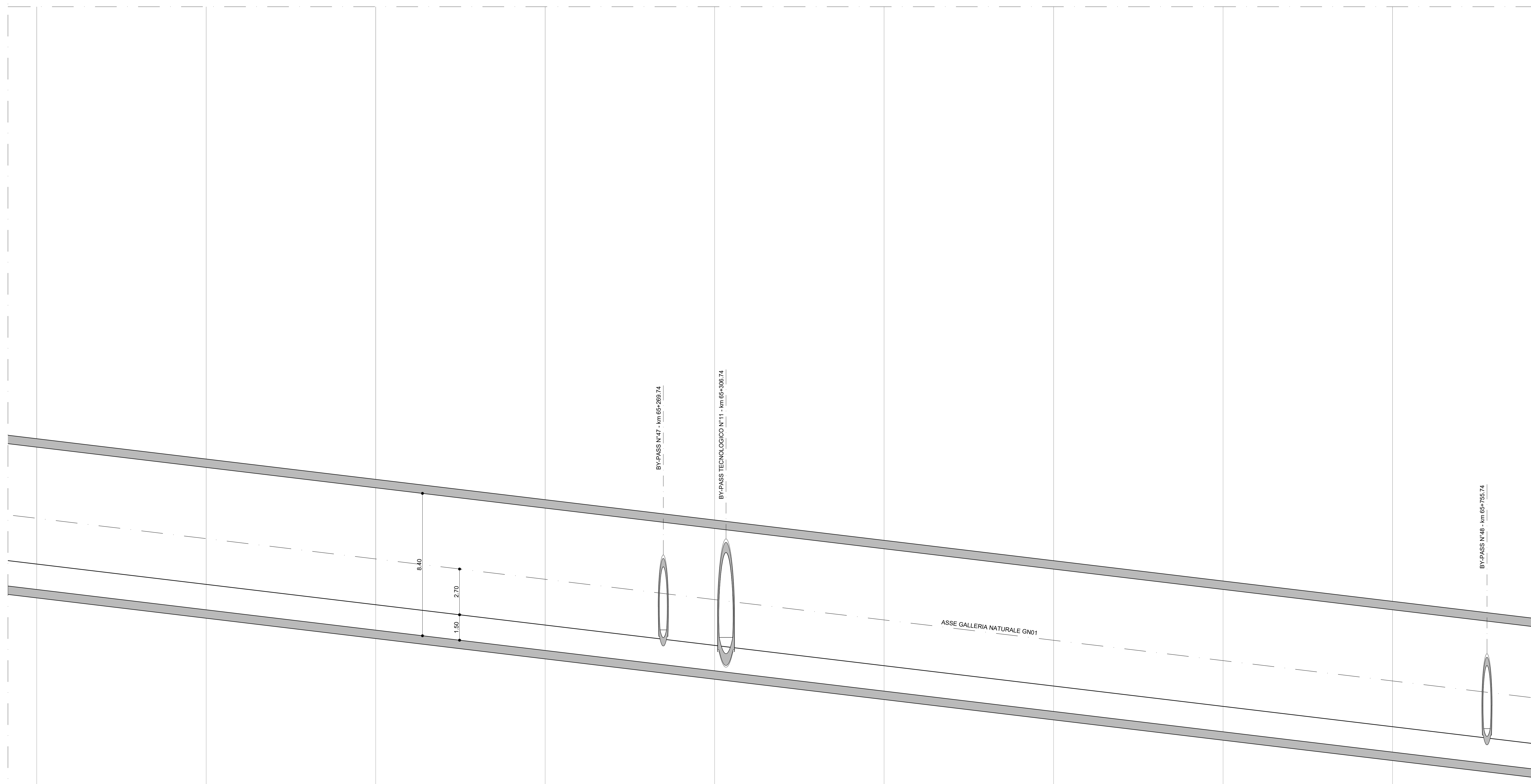


FOGGIA

BENEVENTO

GALLERIA NATURALE SINGOLA CANNA SINGOLO BINARIO GN01 - L=27076.26 m



LEGENDA

- PROFILO BINARIO DI PROGETTO
- PROFILO TERRENO
- OPERE D'ARTE DI PROGETTO

Per le Tabelle Raccordi:

- Pr PROGRESSIVA VERTICE ALTIMETRICO [m]
- Qt QUOTA VERTICE ALTIMETRICO [m]
- R RAGGIO RACCORDO VERTICALE [m]
- T TANGENTE RACCORDO VERTICALE [m]
- Fr FRECCIA RACCORDO VERTICALE [m]
- Sv SVILUPPO RACCORDO VERTICALE [m]
- POSIZIONE E QUOTA DEL PUNTO DI TANGENZA VERTICALE [m]

Per l'Andamento Planimetrico:

- L LUNGHEZZA RETTILINEO PLANIMETRICO [m]
- CL LUNGHEZZA RACCORDO CLOTODIDICO [m]
- R RAGGIO CURVA PLANIMETRICA [m]
- Sv SVILUPPO CURVA PLANIMETRICA [m]
- D SOPRAELEVAZIONE [mm]

Scala quote 1:100
 Scala distanze 1:1000

Qt. rif. 330.00

N. Sezione	282	283	284	285	286	287	288	289	290
Quote Terreno	-480.80	-485.67	-479.41	-484.03	-485.50	-484.92	-444.66	-421.16	-400.34
Quote Progetto	-352.759	-351.520	-352.309	-349.110	-347.910	-346.370	-345.511	-344.311	-343.111
Differenza di quota	-128.05	-134.15	-123.10	-134.92	-137.59	-138.55	-99.15	-76.85	-57.23
Ettometriche	649	650	651	652	653	654	655	656	657
Distanze Parziali	100.00	100.00	100.00	100.00	100.00	100.00	100.00	100.00	100.00
Distanze Progressive	64+000.000	65+000.000	66+000.000	67+000.000	68+000.000	69+000.000	70+000.000	71+000.000	72+000.000
Andamento Planimetrico									
Sopraelevazioni	<p>Sx</p> <p>Dx</p>								
Velocità									

COMMITTENTE: **RFI** GRUPPO FERROVIE DELLO STATO ITALIANE

DIREZIONE LAVORI: **ITALFERR** GRUPPO FERROVIE DELLO STATO ITALIANE

APPALTAZIONE: **HIRPINIA - ORSARA AV**

CONSORZIO: **webuild italia**

SOCI: **PIZZAROTTI**

PROGETTAZIONE: **NET**

MANDATARIA: **ROK SOIL**

MANDANTI: **OPINI**, **GPF**, **ELIOTTI-PERI**

PROGETTO ESECUTIVO

ITINERARIO NAPOLI - BARI RADDOPPIO TRATTA APICE - ORSARA II LOTTO FUNZIONALE HIRPINIA - ORSARA TRACCIATO FERROVIARIO LINEA

Profilo longitudinale binario pari - Tav. 31 di 35

APPALTAZIONE	DIRETTORE DELLA PROGETTAZIONE	PROGETTISTA
Consorzio HIRPINIA - ORSARA AV Il Direttore Tecnico Ing. F. M. Giannocchia 08/02/2022	Il Responsabile integrazione fra le varie prestazioni specialistiche Ing. G. Casiani	NET Ing. S. Eandi

COMMESSA LOTTO FASE ENTE TIPO DOC. OPERA/DISCIPLINA PROGR. REV. SCALA:

I F 3 A 0 2 E Z Z F 7 I F 0 1 0 1 0 3 1 A 1:1000/100

Rev.	Descrizione	Redatto	Data	Verificato	Data	Approvato	Data	Autorizzato Data
A	C 04.00 - Emersione 190g	M. Lissandro	04/03/22	N. Zarka	04/03/22	T. Finocchietti	04/03/22	Ing. S. Eandi

File: IP3A02EZZFIF0101031A.dwg n. Esib. : -