Provincia	Foggia	Foggia
Comune	Orsara di Puglia	Panni
Livelletta — DIFF. DI QUOTA / DISTANZA / PENDENZA	h = 0.706 L = 588.601 i = 1.200‰	

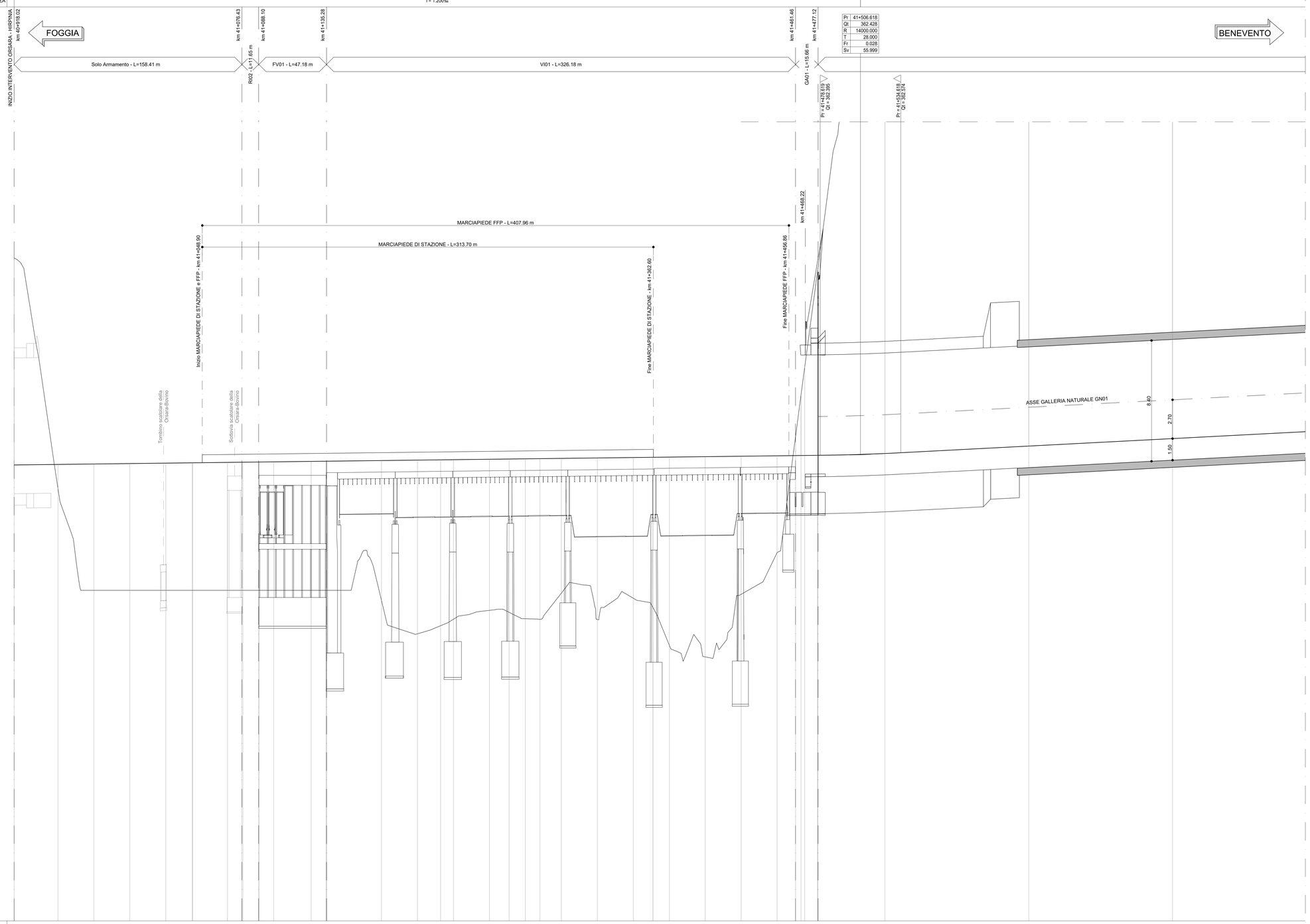

N. Sezione	Quote Terreno	Quote Progetto	Differenza di quota
1	376.13	361.722	-14.41
2	360.08	361.759	1.68
3	353.00	361.789	8.79
4	353.00	361.819	8.82
5	353.00	361.849	8.85
6	353.00 353.00	361.871 361.871	8.87 8.87
8	353.00	361.900	8.90
9	353.00 353.00	361.912 361.912	8.91 8.91
11	353.00 353.00	361.926 361.926	8.93 8.93
13	353.00	361.939	8.94
14	353.00	361.970	8.97
15	353.00 353.00	361.983 361.983	8.98 8.98
17	352.29	362.029	9.74
18	349.98	362.059	12.08
19	350.54	362.078	-11.54
20	350.99	362.089	-11.09
21	351.61	362.119	-10.51
22	351.47	362.135	-10.67
23	351.02	362.149	-11.12
24	350.97	362.161	-11.19
25	352.81	362.179	9.37
26	350.97	362.209	-11.24
27	352.45	362.229	-9.79
28	351.81 351.80	362.255 362.255	-10.45 -10.45
30	349.16	362.269	-13.11
31	348.37	362.299	-13.93
32	352.73	362.329	-9.60
33	355.62	362.359	-6.74
34	363.75 365.67	362.374 362.378	-1.37 -3.29
37	368.92	362.382	-6.54
38	373.29 373.30	362.392 362.393	-10.91 -10.91
40	398.95	362.521	-36.43
41	424.65	363.037	-61.62
42	436.94	363.557	-73.38

Ettometriche: 410, 411, 412, 413, 414, 415, 416, 417, 418

Distanze Parziali	Distanze Progressive
30.50	40+918.017
25.00	40+948.515
25.00	40+973.515
25.00	40+998.515
18.48	41+023.515
24.33	41+041.998 41+042.098
9.90	41+066.429
11.11	41+076.303 41+077.093
10.26	41+088.174 41+088.222
26.09	41+098.515
10.48	41+124.607
38.14	41+135.082 41+135.082
25.01	41+173.523
16.10	41+198.534
8.91	41+214.635
25.02	41+223.546
13.69	41+248.567
11.33	41+262.254
10.13	41+273.587
14.89	41+283.714
25.02	41+298.608
25.01	41+323.627
13.65	41+348.639
11.47	41+362.295 41+362.295
24.88	41+373.763
25.00	41+398.644
25.00	41+423.644
12.87	41+448.644
7.85 3.26	41+461.510 41+465.271
8.88	41+468.531 41+478.360
46.68	41+523.644
100.00	
100.00	41+623.644
100.00	
	41+723.644

Andamento Planimetrico: L = 1079.795

Sopraelevazioni: Sx - - - ; Dx ——

Velocità: Vp 200.00

KEY-PLAN - Scala 1:100'000

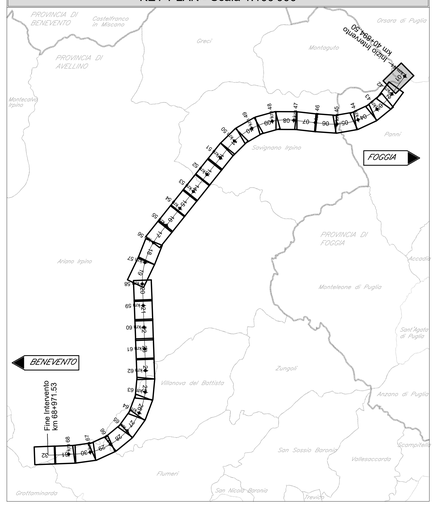

KEY-PROFILE BD - Scala 1:200'000

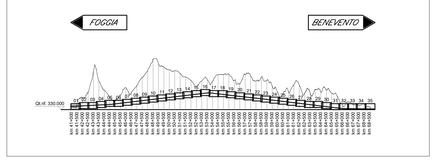

LEGENDA

- PROFILO BINARIO DI PROGETTO
- PROFILO TERRENO
- OPERE D'ARTE DI PROGETTO

Per le Tabelle Raccordi:

Pr	PROGRESSIVA VERTICE ALTIMETRICO [m]
Qt	QUOTA VERTICE ALTIMETRICO [m]
R	RAGGIO RACCORDO VERTICALE [m]
T	TANGENTE RACCORDO VERTICALE [m]
Fr	FRECCIA RACCORDO VERTICALE [m]
Sv	SVILUPPO RACCORDO VERTICALE [m]
Pr / Qt	POSIZIONE E QUOTA DEL PUNTO DI TANGENZA VERTICALE [m]

Per l'Andamento Planimetrico:

L	LUNGHEZZA RETTILINEO PLANIMETRICO [m]
CL	LUNGHEZZA RACCORDO CLOTOIDICO [m]
R	RAGGIO CURVA PLANIMETRICA [m]
Sv	SVILUPPO CURVA PLANIMETRICA [m]
D	SOPRAELEVAZIONE [mm]

COMMITTENTE: RFI RETE FERROVIARIA ITALIANA — GRUPPO FERROVIE DELLO STATO ITALIANE

DIREZIONE LAVORI: ITALFERR — GRUPPO FERROVIE DELLO STATO ITALIANE

APPALTATORE — CONSORZIO: HIRPINIA - ORSARA AV

SOCI: webuild Italia; PIZZAROTTI SINCE 1910

PROGETTAZIONE — MANDATARIA: ROCKSOIL S.p.A.

MANDANTI: NET ENGINEERING; PINI GROUP; GGF; ELETTRI-PER

PROGETTO ESECUTIVO

ITINERARIO NAPOLI - BARI
RADDOPPIO TRATTA APICE - ORSARA
II LOTTO FUNZIONALE HIRPINIA - ORSARA

TRACCIATO FERROVIARIO

LINEA

Profilo longitudinale binario dispari - Tav. 1 di 35

APPALTATORE	DIRETTORE DELLA PROGETTAZIONE	PROGETTISTA
Consorzio HIRPINIA - ORSARA AV Il Direttore Tecnico Ing. P. M. Gianvecchio 30/09/2022	Il Responsabile integrazione fra le varie prestazioni specialistiche Ing. G. Cassani	NET ENGINEERING Ing. S. Eandi

COMMESSA	LOTTO	FASE	ENTE	TIPO DOC.	OPERA/DISCIPLINA	PROGR.	REV.	SCALA:
IF3A	02	E	ZZ	F7	IF0101	036	B	1:1000/100

Rev.	Descrizione	Redatto	Data	Verificato	Data	Approvato	Data	Autorizzato Data
A	C 08.00 - Emissione 180gg	M. Lissandrini	08/02/2022	N. Zanta	08/02/2022	T. Finocchietti	08/02/2022	Ing. S. Eandi
B	C 08.03 - A valle del cavalcaferrovia	M. Lissandrini	30/09/2022	N. Zanta	30/09/2022	A. Cafiero	30/09/2022	30/09/2022

File: IF3A02EZZF7IF0101036B.dwg | n.Elab.: -