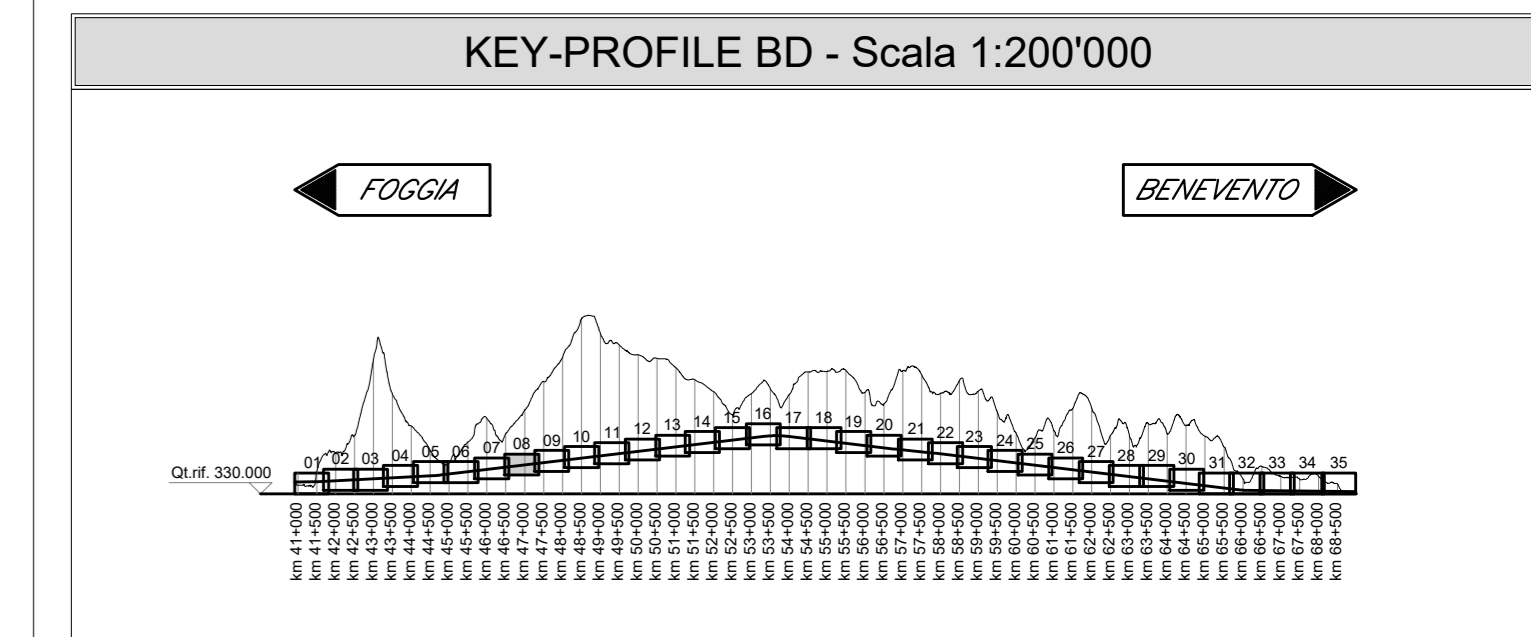
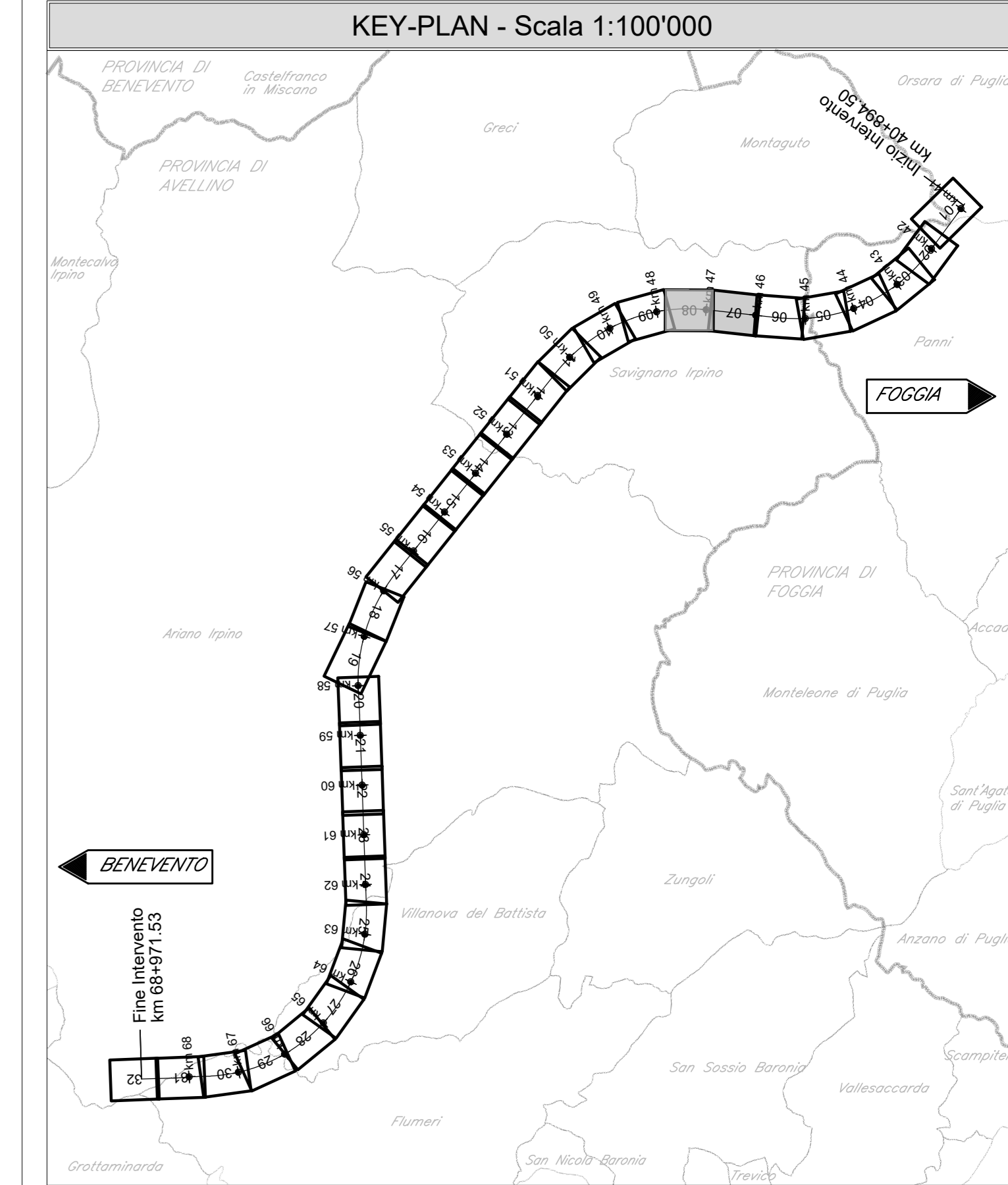
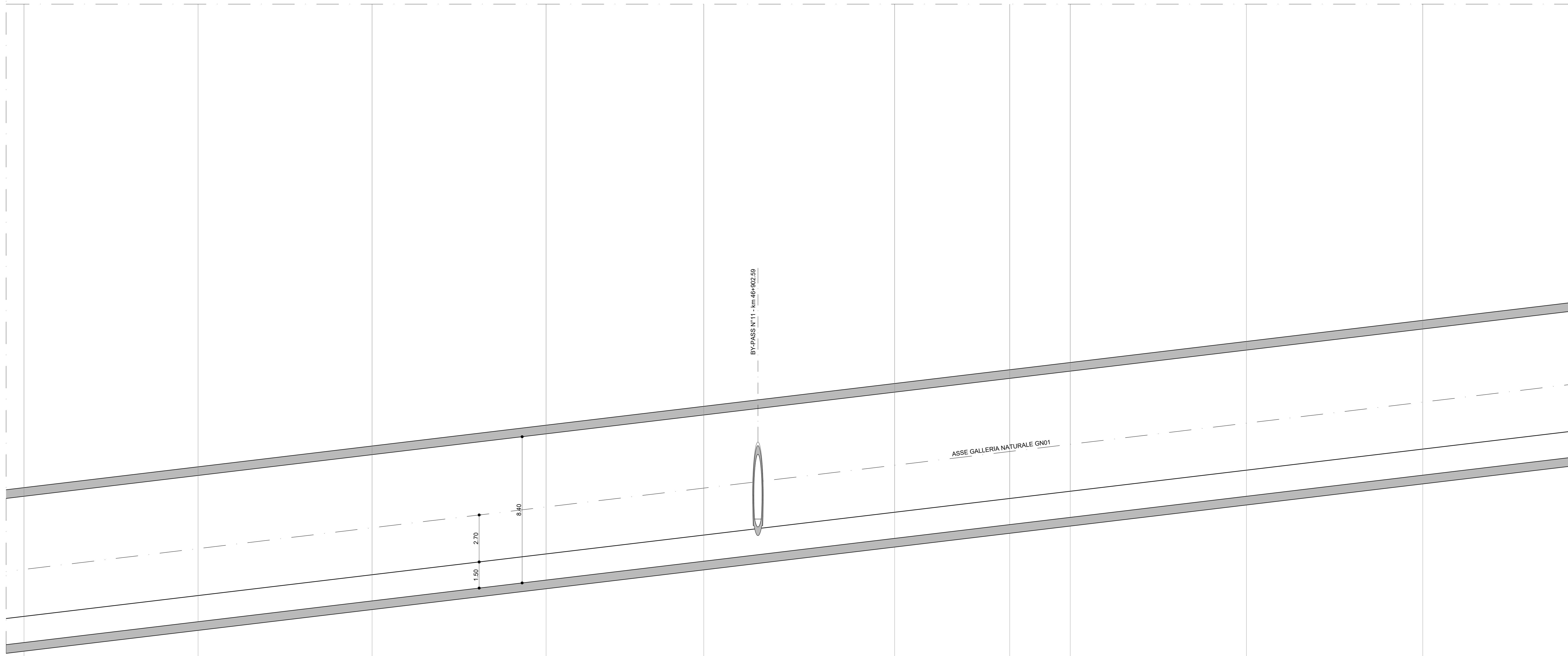


Provincia Avellino
 Comune Savignano Irpino
 Livelletta DIFF. DI QUOTA DISTANZA PENDENZA

FOGGIA

BENEVENTO

GALLERIA NATURALE SINGOLA CANNA SINGOLO BINARIO GN01 - L+27054.28 m



- LEGENDA**
- PROFILO BINARIO DI PROGETTO
 - PROFILO TERRENO
 - OPERE D'ARTE DI PROGETTO
- Per le Tabelle Raccordi:
- Pr PROGRESSIVA VERTICE ALTIMETRICO [m]
 - Qt QUOTA VERTICE ALTIMETRICO [m]
 - R RAGGIO RACCORDO VERTICALE [m]
 - T TANGENTE RACCORDO VERTICALE [m]
 - Fr FRECCIA RACCORDO VERTICALE [m]
 - Sv SVILUPPO RACCORDO VERTICALE [m]
 - POSIZIONE E QUOTA DEL PUNTO DI TANGENZA VERTICALE [m]
- Per l'Andamento Planimetrico:
- L LUNGHEZZA RETTILINEO PLANIMETRICO [m]
 - CL LUNGHEZZA RACCORDO CLOTOIDICO [m]
 - R RAGGIO CURVA PLANIMETRICA [m]
 - Sv SVILUPPO CURVA PLANIMETRICA [m]
 - D SOPRAELEVAZIONE [mm]

Scala quote 1:100
 Scala distanze 1:1000

Qt rif. 380.00

N. Sezione	93	94	95	96	97	98	99	100	101	102
Quote Terreno	403.416	401.613	402.809	404.005	405.089	406.400	407.191	407.609	408.819	410.030
Quote Progetto	403.416	401.613	402.809	404.005	405.089	406.400	407.191	407.609	408.819	410.030
Differenza di quota	0.000	0.000	0.000	0.000	0.000	0.000	0.000	0.000	0.000	0.000
Ettometriche	400	405	407	408	409	410	411	412	413	414
Distanze Parziali	100.00	100.00	100.00	99.50	100.00	99.50	100.00	100.00	100.00	100.00
Distanze Progressive	46+950.038	46+950.038	46+950.038	46+950.038	46+950.038	46+950.038	46+950.038	46+950.038	46+950.038	46+950.038
Andamento Planimetrico	[Line graph showing planimetric alignment]									
Sopraelevazioni	[Table for overpasses]									
Velocità	[Table for speed limits]									

COMMITTENTE: **RFI** GRUPPO FERROVIE DELLO STATO ITALIANE

DIREZIONE LAVORI: **ITALFERR** GRUPPO FERROVIE DELLO STATO ITALIANE

APPALTAZIONE: **HIRPINIA - ORSARA AV**

CONSORZIO: **webuild Italia**

SOCI: **PIZZAROTTI**

PROGETTAZIONE: **NET**

MANDATARIA: **ROK SOL**

MANDANTI: **OPINI**, **GPF**

PROGETTO ESECUTIVO

ITINERARIO NAPOLI - BARI RADDOPPIO TRATTA APICE - ORSARA II LOTTO FUNZIONALE HIRPINIA - ORSARA TRACCIATO FERROVIARIO LINEA

Profilo longitudinale binario dispari - Tav. 8 di 35

APPALTAZIONE	DIRETTORE DELLA PROGETTAZIONE	PROGETTISTA
Consorzio HIRPINIA - ORSARA AV	Il Responsabile integrazione fra le varie prestazioni specialistiche	NET
Ing. F. M. Giannocci	Ing. G. Casiani	Ing. S. Eandi

COMMESSA LOTTO FASE ENTE TIPO DOC. OPERA/DISCIPLINA PROGR. REV. SCALA:

I F 3 A 0 2 E Z Z F 7 I F 0 1 0 1 0 4 3 A 1:1000/100

Rev.	Descrizione	Redatto	Data	Verificato	Data	Approvato	Data	Autorizzato	Data
A	C 04.00 - Emisione 100g	M. Lissandrea	06/03/2022	N. Zarka	06/03/2022	T. Finocchietti	06/03/2022	Ing. S. Eandi	06/03/2022

File: IP3A02EZZF7IF0101043A.dwg n. Esib. : -