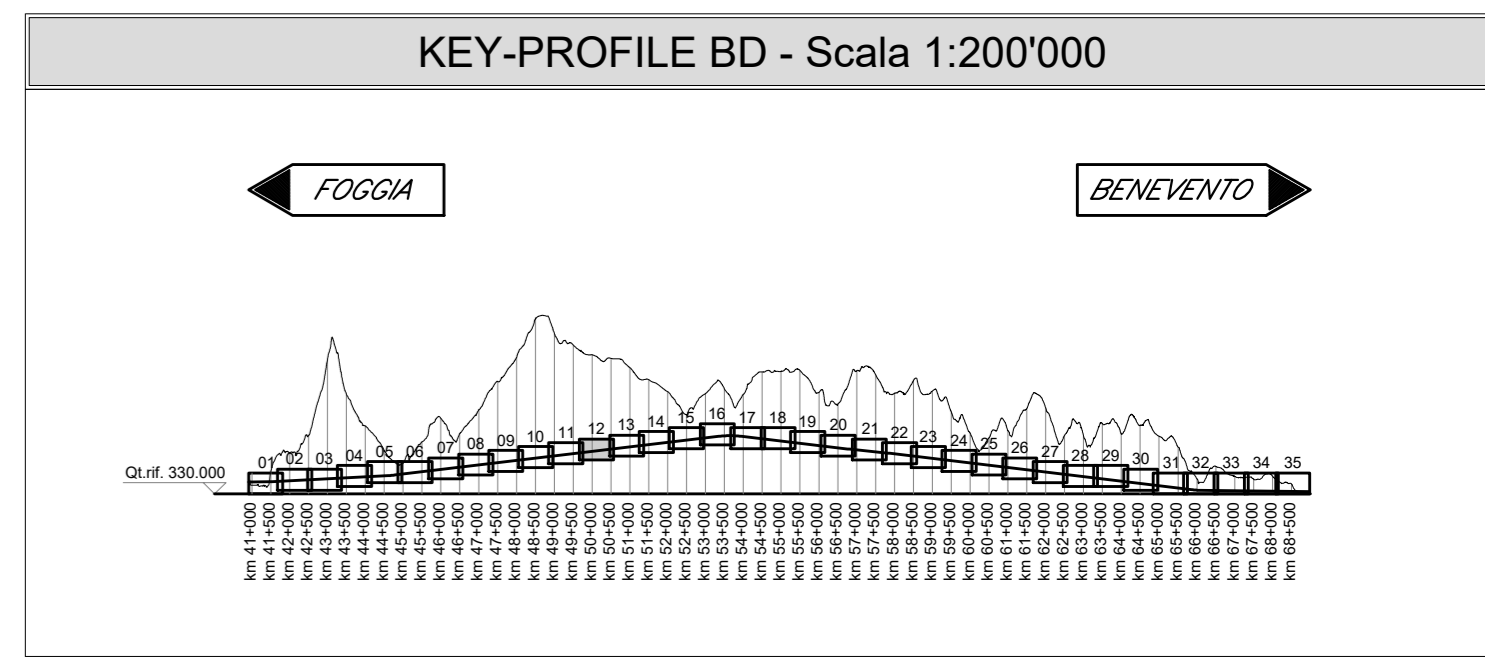
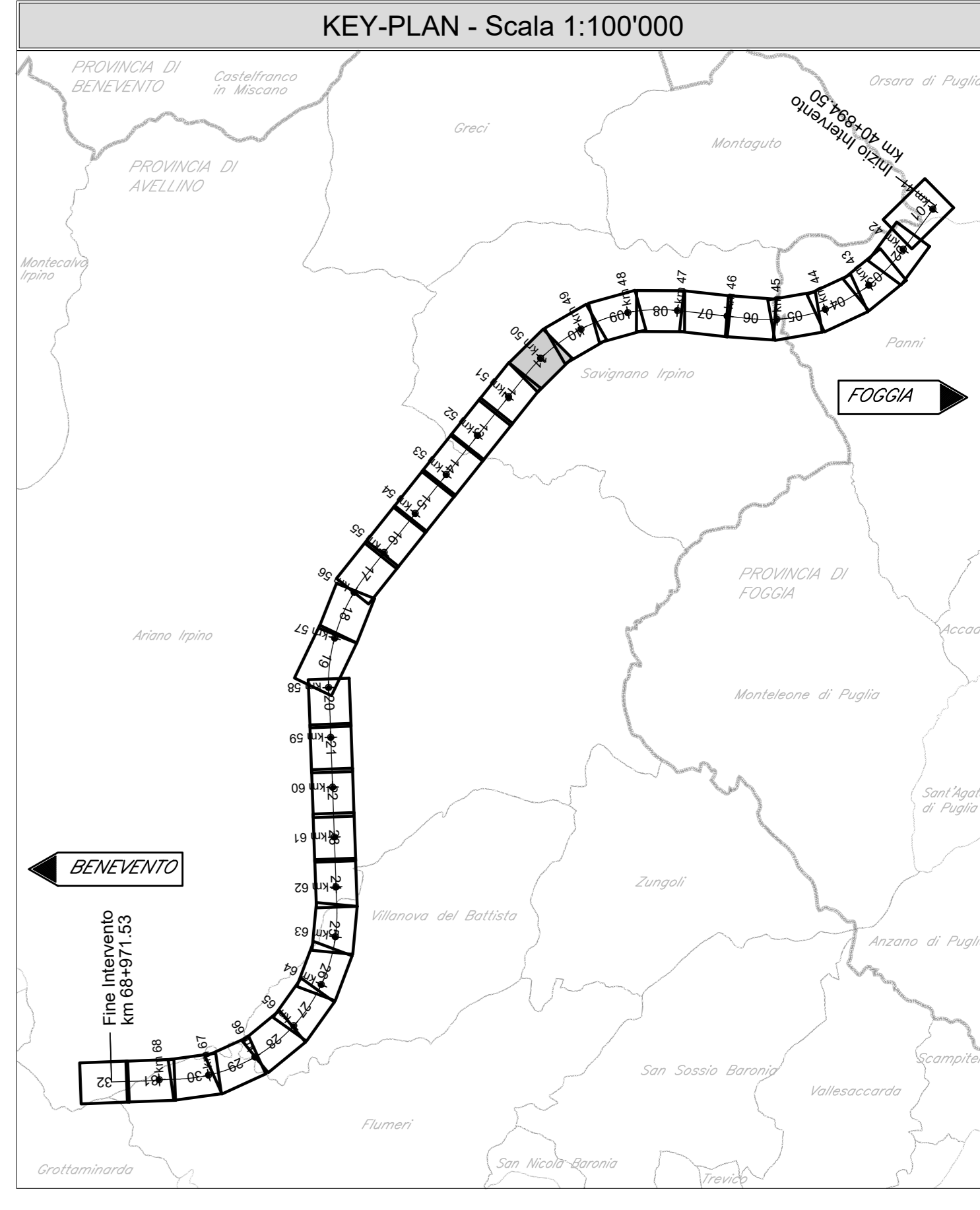
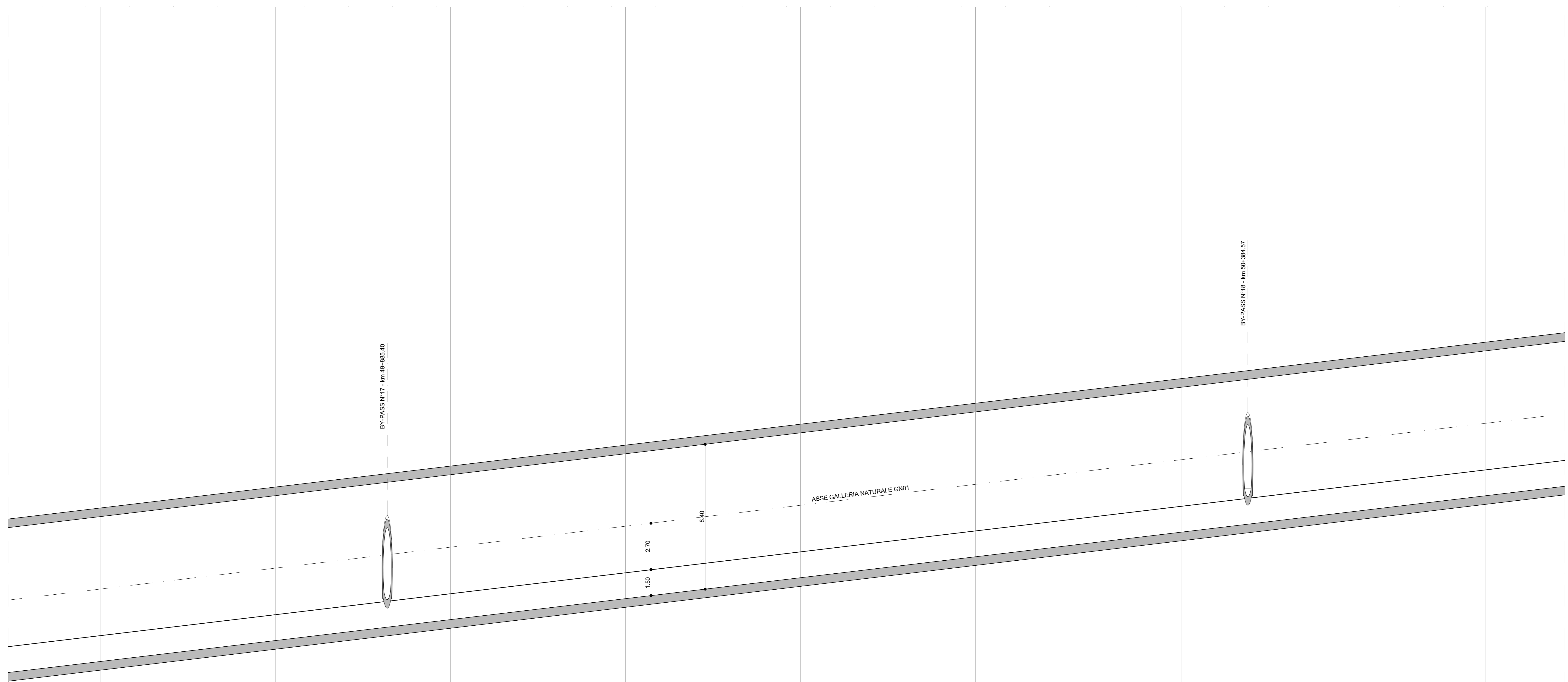


FOGGIA ←

→ BENEVENTO

GALLERIA NATURALE SINGOLA CANNA SINGOLO BINARIO GN01 - L=27054.28 m



LEGENDA

- PROFILO BINARIO DI PROGETTO
- PROFILO TERRENO
- OPERE D'ARTE DI PROGETTO

Per le Tabelle Raccordi:

- Pr PROGRESSIVA VERTICE ALTIMETRICO [m]
- Qt QUOTA VERTICE ALTIMETRICO [m]
- R RAGGIO RACCORDO VERTICALE [m]
- T TANGENTE RACCORDO VERTICALE [m]
- Fr FRECCIA RACCORDO VERTICALE [m]
- Sv SVILUPPO RACCORDO VERTICALE [m]
- POSIZIONE E QUOTA DEL PUNTO DI TANGENZA VERTICALE [m]

Per l'Andamento Planimetrico:

- L LUNGHEZZA RETTILINEO PLANIMETRICO [m]
- CL LUNGHEZZA RACCORDO CLOTODIDICO [m]
- R RAGGIO CURVA PLANIMETRICA [m]
- Sv SVILUPPO CURVA PLANIMETRICA [m]
- D SOPRAELEVAZIONE [mm]

Scala quote 1:100
 Scala distanze 1:1000

Qt. H. 420.00

N. Sezione	126	127	128	129	130	131	132	133	134
Quote Terreno	-706.15	-699.03	-696.03	-697.95	-694.51	-694.51	-692.81	-698.80	-688.31
Quote Progetto	-436.15	-440.36	-441.57	-442.76	-441.00	-442.20	-446.64	-447.64	-448.75
Differenza di quota	-267.00	-258.67	-254.50	-255.19	-250.51	-252.29	-245.17	-245.16	-239.56
Ettometriche	497	498	499	500	501	502	503	504	505
Distanze Parziali	01.47	101.47	101.47	101.47	101.47	101.47	119.28	83.38	92.91
Distanze Progressive	49+719.237	49+820.705	49+922.174	50+023.643	50+125.113	50+226.582	50+328.051	50+429.520	50+530.989
Andamento Planimetrico									
Sopraelevazioni									
Velocità									

COMMITTENTE: **RFI** GRUPPO FERROVIE DELLO STATO ITALIANE

DIREZIONE LAVORI: **ITALFERR** GRUPPO FERROVIE DELLO STATO ITALIANE

APPALTATORE: **HIRPINIA - ORSARA AV** SOCI: **webuild italia**, **PIZZAROTTI**

PROGETTAZIONE: **NET** MANDANT: **OPINI**, **GPF**, **ELIETTES-PIRE**

PROGETTO ESECUTIVO

ITINERARIO NAPOLI - BARI RADDOPPIO TRATTA APICE - ORSARA II LOTTO FUNZIONALE HIRPINIA - ORSARA TRACCIATO FERROVIARIO LINEA

Profilo longitudinale binario dispari - Tav. 12 di 35

APPALTATORE Consorzio HIRPINIA - ORSARA AV Il Direttore Tecnico Ing. F. M. Giannocchino 08/02/2022	DIRETTORE DELLA PROGETTAZIONE Il Responsabile integrazione fra le varie prestazioni specialistiche Ing. G. Casiani	PROGETTISTA NET Ing. S. Eandi
--	--	--

COMMESSA LOTTO FASE ENTE TIPO DOC. OPERA/DISCIPLINA PROGR. REV. SCALA:

I|F|3|A **02** **E** **ZZ** **F7** **I|F|0|1|0|1** **047** **A** 1:1000/100

Rev.	Descrizione	Redatto	Data	Verificato	Data	Approvato	Data	Autorizzato Data
A	C 04.00 - Emissione 100g	M. Lissandrini	04/03/2022	N. Zambà	04/03/2022	T. Finocchietti	04/03/2022	Ing. S. Eandi

File: IP3A02EZZF7IF0101047A.dwg n. Elab. : -