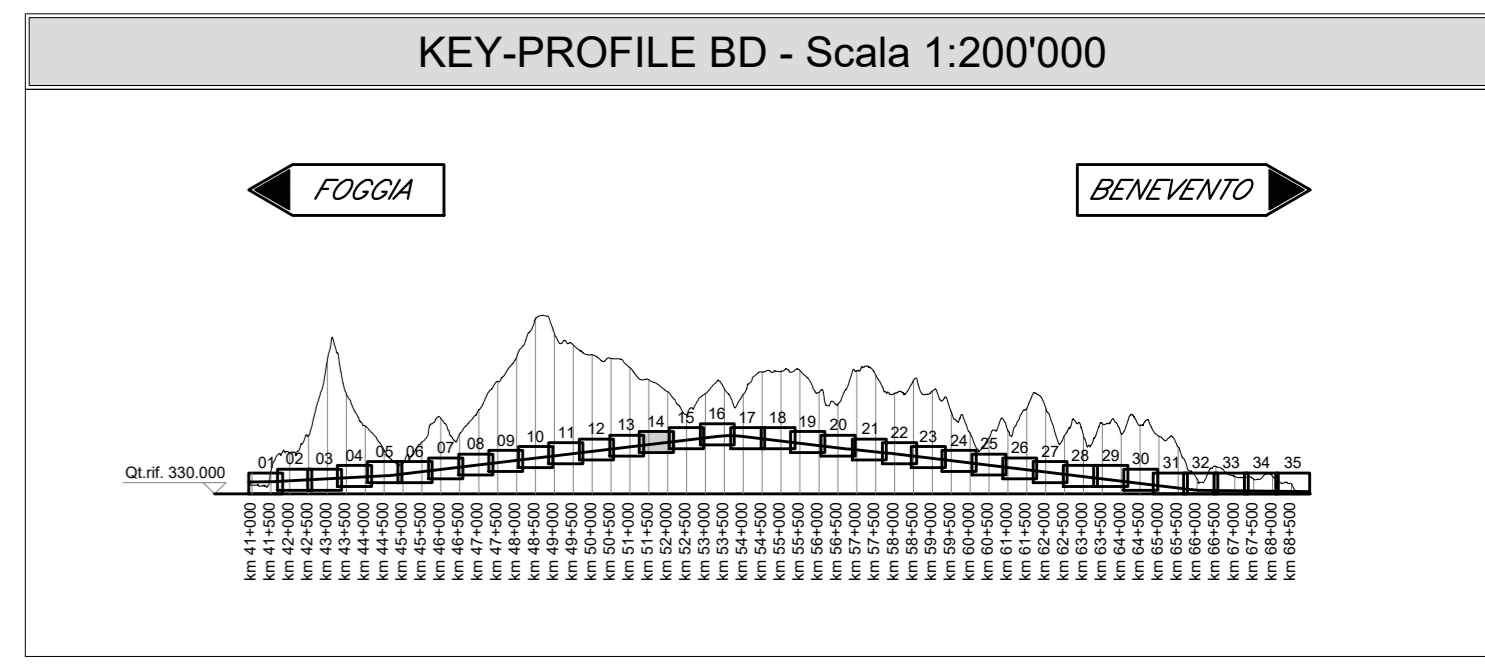
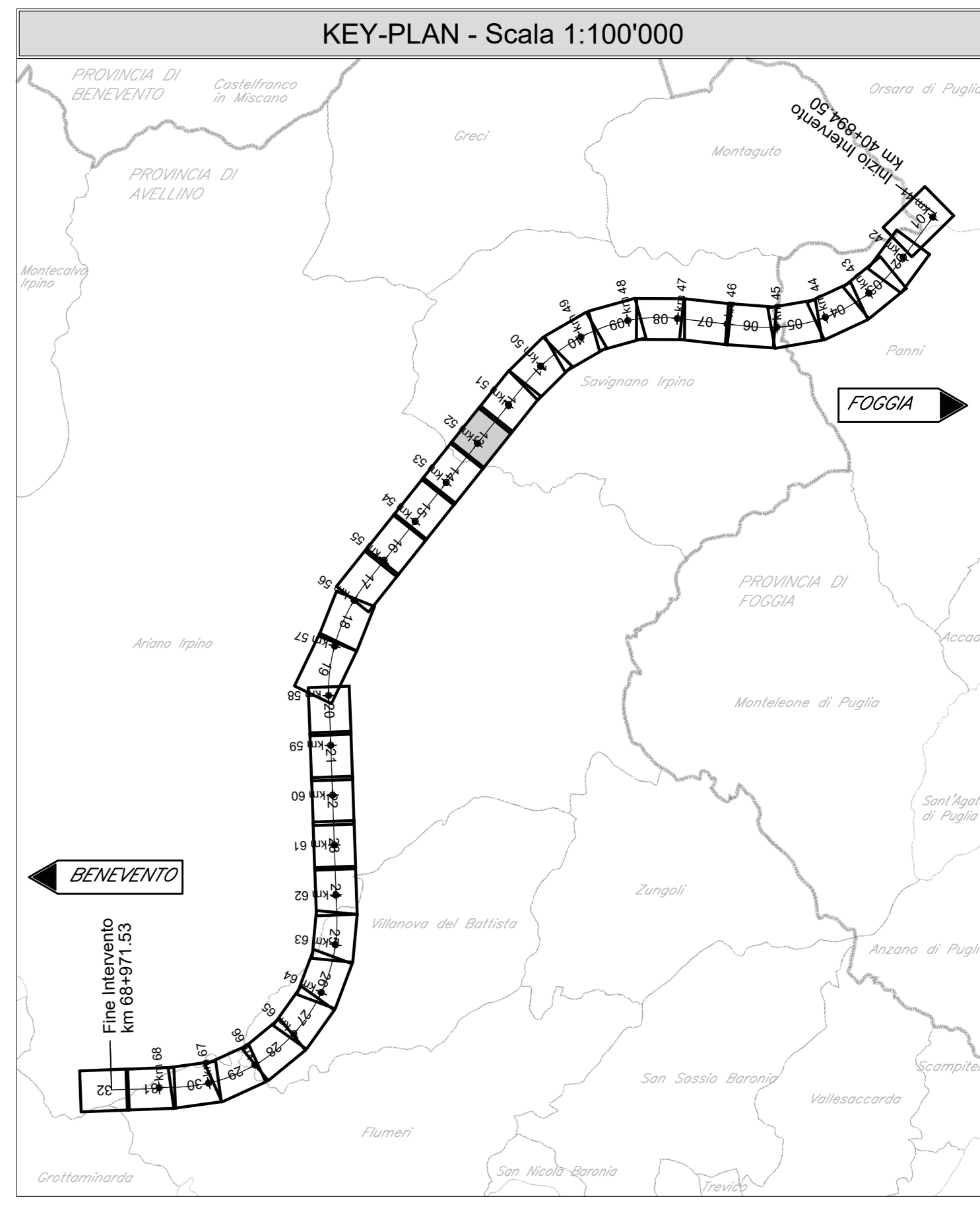
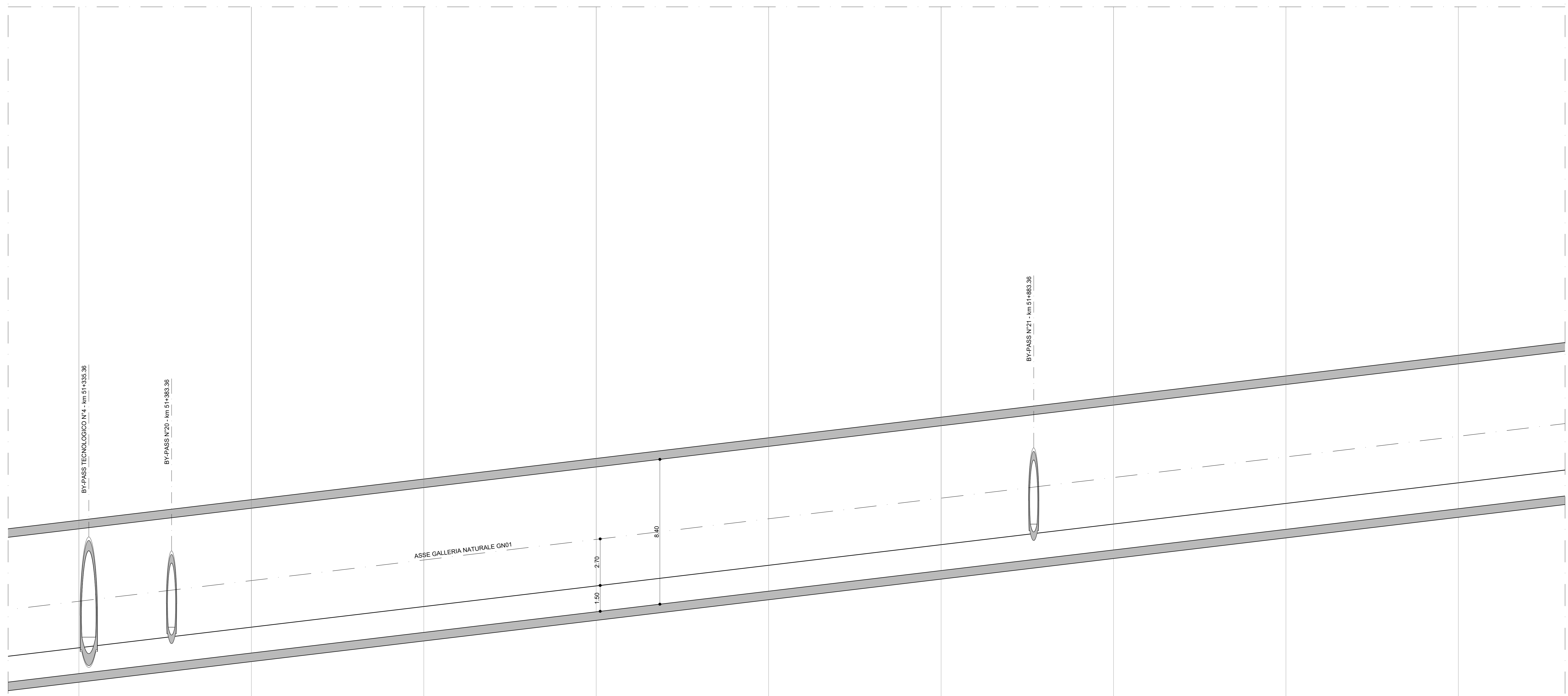


FOGGIA

BENEVENTO

GALLERIA NATURALE SINGOLA CANNA SINGOLO BINARIO GN01 - L+27054.28 m



**LEGGENDA**

- PROFILO BINARIO DI PROGETTO
- PROFILO TERRENO
- OPERE D'ARTE DI PROGETTO

Per le Tabelle Raccordi:

- Pr PROGRESSIVA VERTICE ALTIMETRICO [m]
- Qt QUOTA VERTICE ALTIMETRICO [m]
- R RAGGIO RACCORDO VERTICALE [m]
- T TANGENTE RACCORDO VERTICALE [m]
- Fr FRECCIA RACCORDO VERTICALE [m]
- Sv SVILUPPO RACCORDO VERTICALE [m]
- POSIZIONE E QUOTA DEL PUNTO DI TANGENZA VERTICALE [m]

Per l'Andamento Planimetrico:

- L LUNGHEZZA RETTILINEO PLANIMETRICO [m]
- CL LUNGHEZZA RACCORDO CLOTOIDICO [m]
- R RAGGIO CURVA PLANIMETRICA [m]
- Sv SVILUPPO CURVA PLANIMETRICA [m]
- D SOPRAELEVAZIONE [mm]

Scala quote 1:100  
 Scala distanze 1:1000

Qt rif. 440.00

N. Sezione	142	143	144	145	146	147	148	149	150	
Quote Terreno	-175.53 -458.419 -431.95	-172.25 -450.009 -433.86	-169.70 -450.805 -430.51	-165.53 -450.011 -425.53	-157.56 -450.197 -420.76	-146.43 -454.393 -412.83	-139.33 -455.589 -404.92	-131.62 -456.785 -396.40	-117.05 -467.982 -385.03	
Quote Progetto										
Differenza di quota										
Ettometriche	513	514	515	516	517	518	519	520	521	
Distanze Parziali		100.00	100.00	100.00	100.00	100.00	100.00	100.00	100.00	
Distanze Progressive	51+429.020	51+429.020	51+429.020	51+429.020	51+429.020	51+429.020	51+429.020	51+429.020	51+429.020	
Andamento Planimetrico										
Sopraelevazioni	Sx									
Velocità										

COMMITTENTE: **RFI** GRUPPO FERROVIE DELLO STATO ITALIANE

DIREZIONE LAVORI: **ITALFERR** GRUPPO FERROVIE DELLO STATO ITALIANE

APPALTATORE: **HIRPINIA - ORSARA AV** SOCI: **webuild Italia** **PIZZAROTTI**

PROGETTAZIONE: **ROKSOIL** MANDANTE: **NET** **OPINI** **GPF**

**PROGETTO ESECUTIVO**

**ITINERARIO NAPOLI - BARI**  
**RADDOPPIO TRATTA APICE - ORSARA**  
**IL LOTTO FUNZIONALE HIRPINIA - ORSARA**  
**TRACCIATO FERROVIARIO**  
 LINEA

Profilo longitudinale binario dispari - Tav. 14 di 35

APPALTATORE Consorzio HIRPINIA - ORSARA AV Il Direttore Tecnico Ing. F. M. Giannocchino 08/02/2022	DIRETTORE DELLA PROGETTAZIONE Il Responsabile integrazione fra le varie prestazioni specialistiche Ing. G. Casiani	PROGETTISTA <b>NET</b> Ing. S. Eandi
--	--	--

COMMESSA LOTTO FASE ENTE TIPO DOC. OPERA/DISCIPLINA PROGR. REV. SCALA:

IF3A 02 E ZZ F7 IF0101 049 A 1:1000/100

Rev.	Descrizione	Redatto	Data	Verificato	Data	Approvato	Data	Autorizzato Data
A	C 04.00 - Emissione 190g	M. Lissandro	04/03/22	N. Zarta	04/03/22	T. Finocchietti	04/03/22	Ing. S. Eandi

File: IP3A02EZZFIF0101049A.dwg n. Esib. : -