




Legenda

-  Area di crinale
-  Principali crinali morfologici
-  Principali cime di rilievi morfologici
-  Superficie sommitale
-  Conoide detritiche e alluvionali
-  Falda detritica
-  Principali scarpate
-  Pianura alluvionale
-  Colata estremamente rapida di detrito
-  Colata estremamente rapida di fango
-  Crollo
-  Crollo_Colata estremamente rapida di detrito
-  Scorrimento-colata
-  Area di studio -
-  Limiti comunali
-  Area di influenza potenziale

Nota: questo elaborato è stato redatto sulla base delle Carte geomorfologiche prodotte dell'Autorità di Bacino del Sarno e dell'Autorità di Bacino Destra Sele.







Linee elettriche esistenti:


-  Aeree 150 kV DT
-  Aeree 150 kV ST
-  Cavo 150 kV
-  Aeree 220 kV DT
-  Aeree 220 kV ST
-  Cavo 220 kV
-  C.P. (Cabine Primarie)
-  Aeree 60 kV
-  Cavo 60 kV

Progetti in iter autorizzativo (MISE EL- 210, MISE EL- 222, MISE EL- 269):


-  S.E. (Stazioni Elettriche)
-  Linee elettriche

Interconnessione a 150 kV "Sorrento - Vico Equense - Agerola - Lettere" ed opere connesse


-  Nuova linea aerea DT
-  Nuova linea aerea ST
-  Nuova linea in cavo
-  Tratti linea aerea da demolire
-  Sostegni nuova linea
-  Sostegni linea da demolire




ORDINE DEI GEOLOGI
GEOLOGO
PIETRO LORENZO
n. 155
Sez. A
BASILICATA



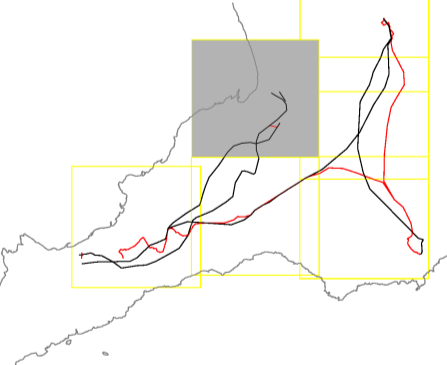
ORDINE DEGLI ARCHITETTI
PIANIFICATORI
PAESAGGISTI
E CONSERVATORI
PROVINCIA DI POTENZA
Arch. F. Zaccara
n. 42
Sez. A
architetto



N



0 125 250 500 750 Metri



Sistema di riferimento
U.T.M. WGS 1984 Fuso 33

REVISIONI		CODICE DELL'ELABORATO		
00	15/12/2012	PRIMA EMISSIONE	Arch. F. Zaccara Dott. grad. 5° Livello	V. Pedacchioli INGEGNERE-ASA
N.	DATA	DESCRIZIONE	ELABORATO	VERIFICATO
TIPOLOGIA DELL'ELABORATO		CODICE DELL'ELABORATO		
PLANIMETRIA		DEFR11001BASA00162_15.6		
PROGETTO		 <p>Interconnessione a 150 kV "Sorrento - Vico Equense - Agerola - Lettere" ed opere connesse</p> <p>STUDIO DI IMPATTO AMBIENTALE</p> <p>CARTA GEOMORFOLOGICA</p>		
RICAVATO DALLA DOC. TERNA				
CLASSIFICAZIONE DI SICUREZZA				
NOME DEL FILE	SCALA CAD	FORMATO	SCALA	FOGLIO
DEFR11001BASA00162_15.6	1 unità = CAD	A1	1:10.000	6/6

Questo documento contiene informazioni di proprietà Terna Rete Italia S.p.A. e deve essere utilizzato esclusivamente dal destinatario in relazione alle finalità per le quali è stato ricevuto. E' vietata qualsiasi forma di riproduzione o di divulgazione senza l'esplicito consenso di Terna Rete Italia S.p.A.
This document contains information proprietary to Terna Rete Italia S.p.A. and it will have to be used exclusively for the purposes for which it has been furnished. Whichever shape of spreading or reproduction without the written permission of Terna Rete Italia S.p.A. is prohibiit.

