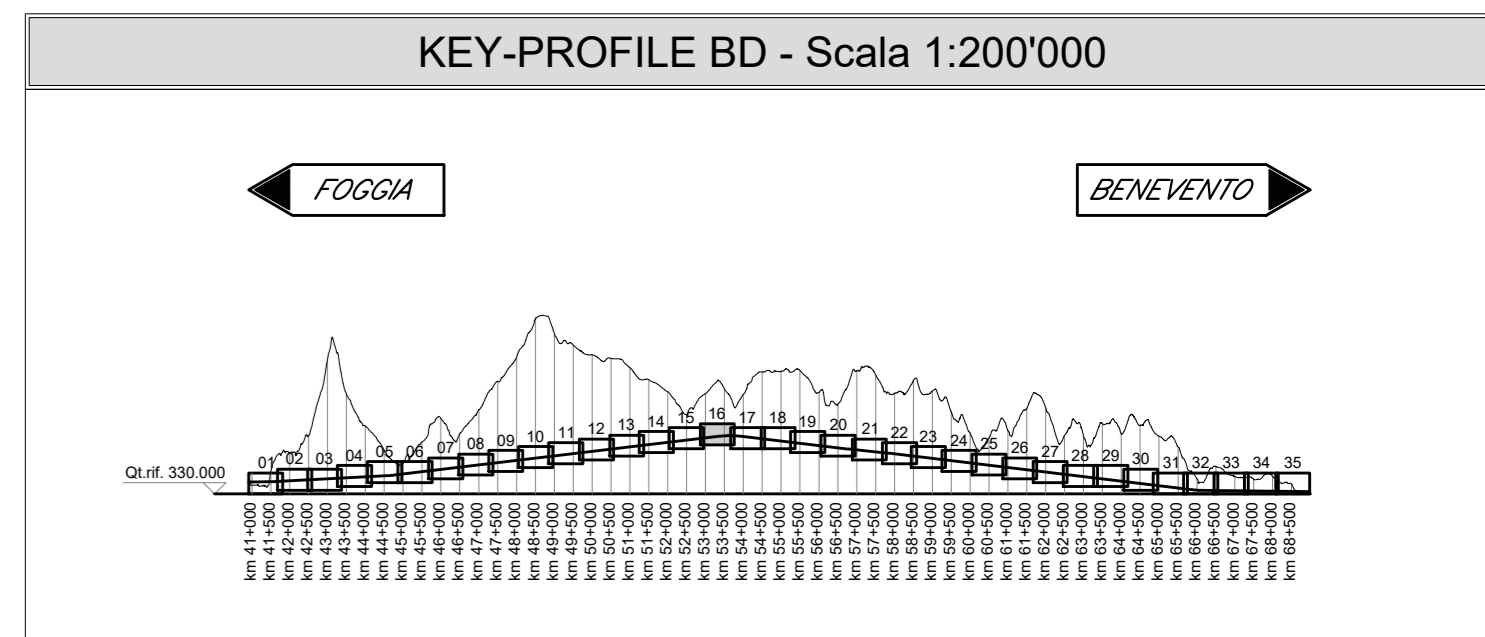
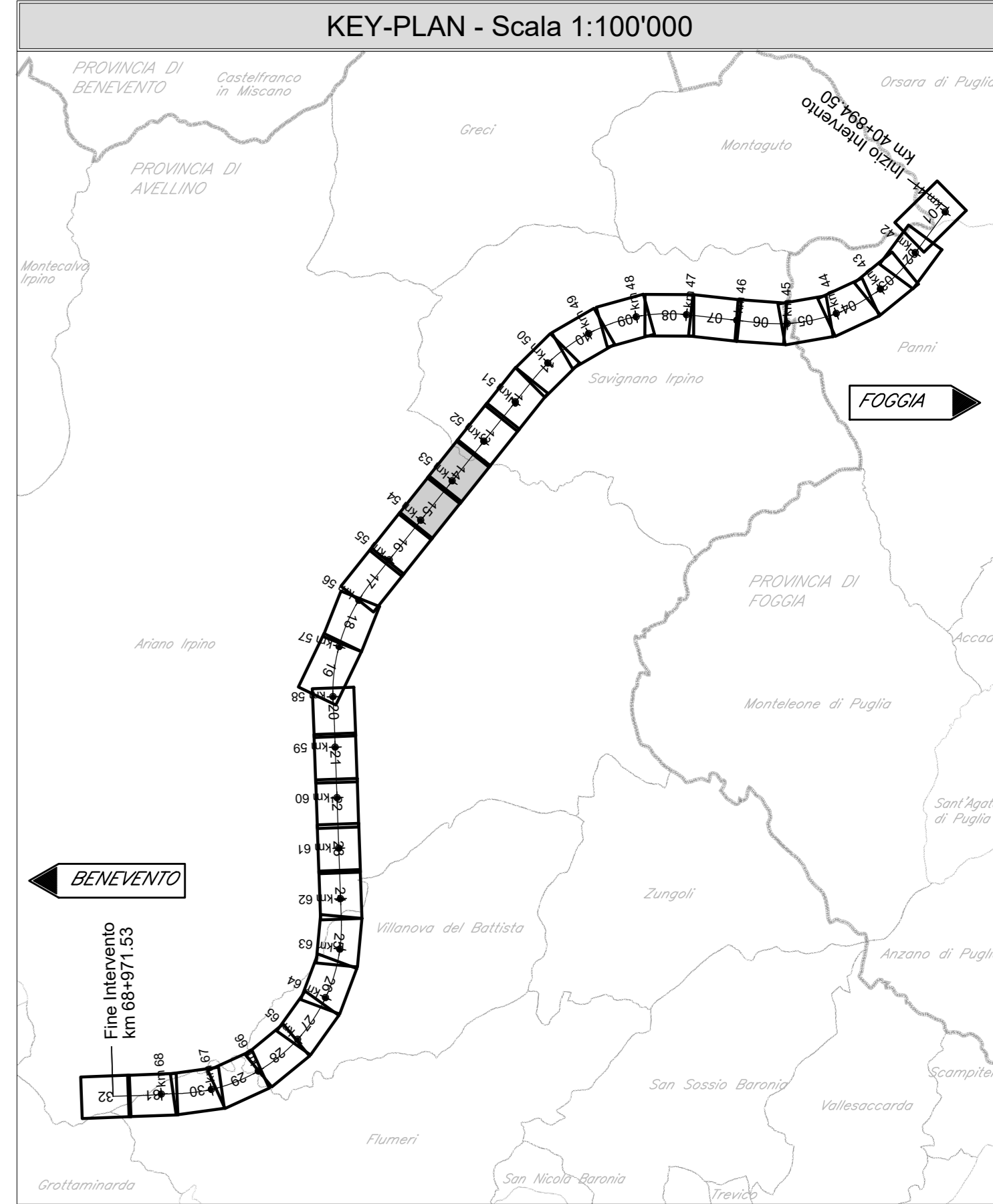
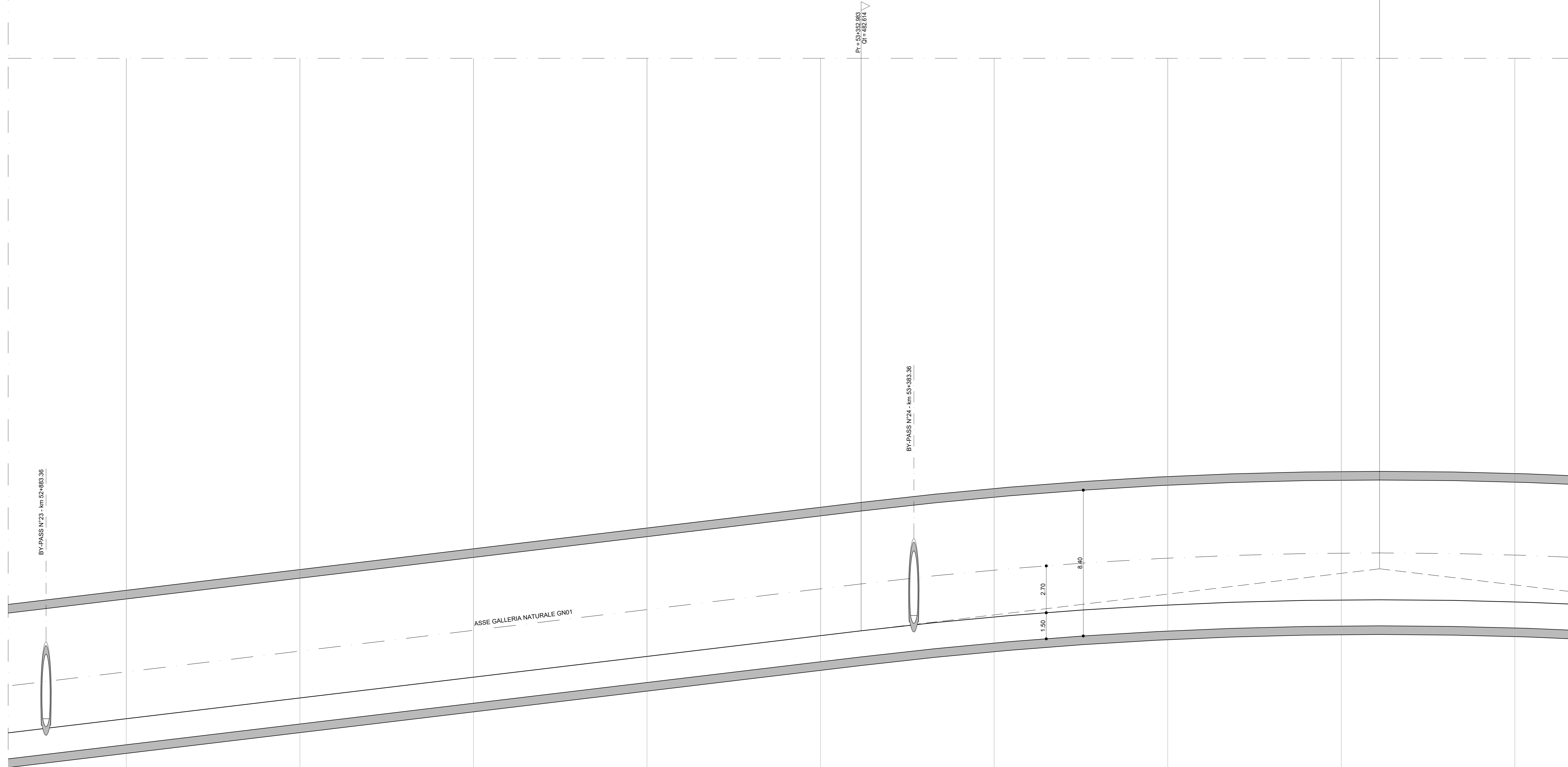


Ri	53+651.661
Qt	496.187
R	25000.000
T	298.700
Fr	-1.784
Sv	597.372

FOGGIA

BENEVENTO

GALLERIA NATURALE SINGOLA CANNA SINGOLO BINARIO GN01 - L=27054.28 m



**LEGENDA**

- PROFILO BINARIO DI PROGETTO
- PROFILO TERRENO
- OPERE D'ARTE DI PROGETTO

Per le Tabelle Raccordi:

- Pr PROGRESSIVA VERTICE ALTIMETRICO [m]
- Qt QUOTA VERTICE ALTIMETRICO [m]
- R RAGGIO RACCORDO VERTICALE [m]
- T TANGENTE RACCORDO VERTICALE [m]
- Fr FRECCIA RACCORDO VERTICALE [m]
- Sv SVILUPPO RACCORDO VERTICALE [m]
- POSIZIONE E QUOTA DEL PUNTO DI TANGENZA VERTICALE [m]

Per l'Andamento Planimetrico:

- L LUNGHEZZA RETTILINEO PLANIMETRICO [m]
- CL LUNGHEZZA RACCORDO CLOTOIDICO [m]
- R RAGGIO CURVA PLANIMETRICA [m]
- Sv SVILUPPO CURVA PLANIMETRICA [m]
- D SOPRAELEVAZIONE [mm]

Scala quote 1:100  
 Scala distanze 1:1000

N. Sezione	158	159	160	161	162	163	164	165	166
Quote Terreno	-591.33	-596.11	-600.12	-603.98	-601.05	-602.08	-603.71	-602.05	-608.48
Quote Progetto	-477.550	-472.749	-478.949	-481.139	-482.335	-483.413	-484.105	-484.392	-489.48
Differenza di quota	-113.78	-119.36	-129.18	-119.84	-119.32	-118.67	-119.61	-117.65	-84.20
Ettometriche	100.00	100.00	100.00	100.00	100.00	100.00	100.00	100.00	100.00
Distanze Parziali	529	530	531	532	533	534	535	536	537
Distanze Progressive	50+020.020	51+020.020	52+020.020	53+020.020	54+020.020	55+020.020	56+020.020	57+020.020	58+020.020
Andamento Planimetrico	L=595.88								
Sopraelevazioni	Sx								
Velocità	Dx								

COMMITTENTE: **RFI** GRUPPO FERROVIE DELLO STATO ITALIANE

DIREZIONE LAVORI: **ITALFERR** GRUPPO FERROVIE DELLO STATO ITALIANE

APPALTA TORE: **HIRPINIA - ORSARA AV** SOCI: **webuild Italia**, **PIZZAROTTI**

PROGETTAZIONE: **ROK SOUL** MANDANTE: **NET**, **OPINI**, **GPF**

**PROGETTO ESECUTIVO**

**ITINERARIO NAPOLI - BARI RADDOPPIO TRATTA APICE - ORSARA II LOTTO FUNZIONALE HIRPINIA - ORSARA TRACCIATO FERROVIARIO LINEA**

Profilo longitudinale binario dispari - Tav. 16 di 35

APPALTA TORE: Consorzio HIRPINIA - ORSARA AV	DIRETTORI DELLA PROGETTAZIONE: Il Responsabile integrazione fra le varie prestazioni specialistiche Ing. G. Casiani	PROGETTISTA: <b>NET</b> Ing. S. Eandi
--	---	---------------------------------------

COMMESSA LOTTO FASE ENTE TIPO DOC. OPERA/DISCIPLINA PROGR. REV. SCALA: I|F|3|A|0|2|E|Z|Z|F|7|I|F|0|1|0|1|0|5|1|A|1:1000/100

Rev.	Descrizione	Redatto	Data	Verificato	Data	Approvato	Data	Autorizzato Data
A	C 04.00 - Emersione 190gg	M. Lisciani	04/03/2022	N. Zarta	04/03/2022	T. Finocchietti	04/03/2022	Ing. S. Eandi

File: IP3A02EZZF7IF0101051A.dwg n. Elab. : -