Provincia	Avellino
Comune	Ariano Irpino
Livelletta — DIFF. DI QUOTA / DISTANZA / PENDENZA	

Pr	56+784.415
Qt	448.797
R	25000.000
T	22.910
Fr	0.010
Sv	45.819

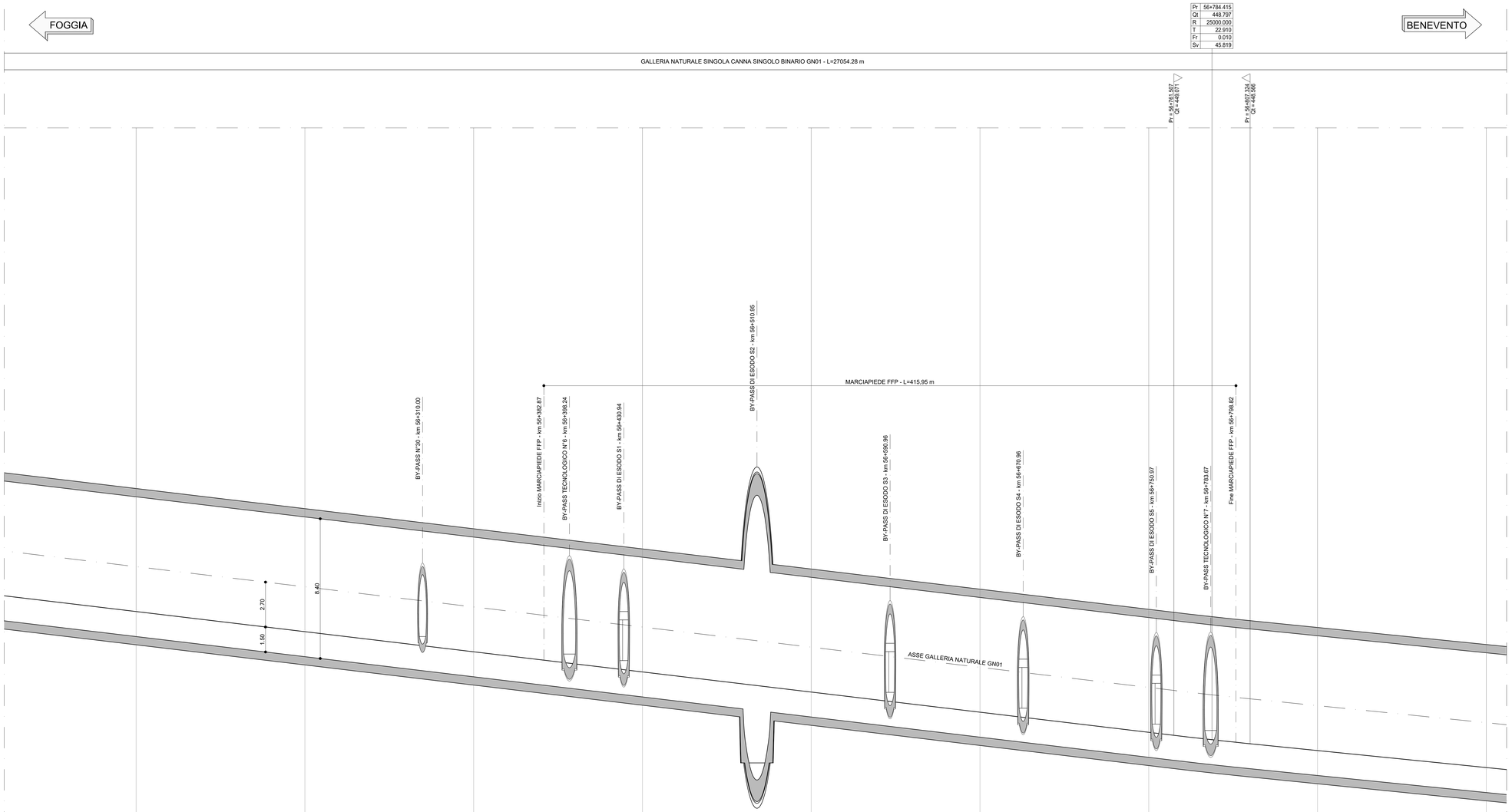

Scala quote 1:100
Scala distanze 1:1000

Qt.rif. 430.00

N. Sezione	191	192	193	194	195	196	197	198	199
Quote Terreno	584.40	563.09	575.78	567.50	571.84	595.29	612.01	641.13	655.95
Quote Progetto	456.514	455.304	454.093	452.883	451.672	450.461	449.251	448.157	447.132
Differenza di quota	-127.89	-107.78	-121.69	-114.62	-120.27	-144.82	-162.75	-192.98	-208.82

Ettometriche	561	562	563	564	565	566	567	568	569
Distanze Parziali	101.43	101.43	101.43	101.43	101.43	101.43	101.43	101.43	101.43
Distanze Progressive	56+137.835	56+239.263	56+340.692	56+442.121	56+543.550	56+644.979	56+746.408	56+847.837	56+949.267

Andamento Planimetrico: Sx

Sx = 2100.878 D = 115
R = 3000.000

Sopraelevazioni: Sx 115 — Dx

Velocità

KEY-PLAN - Scala 1:100'000

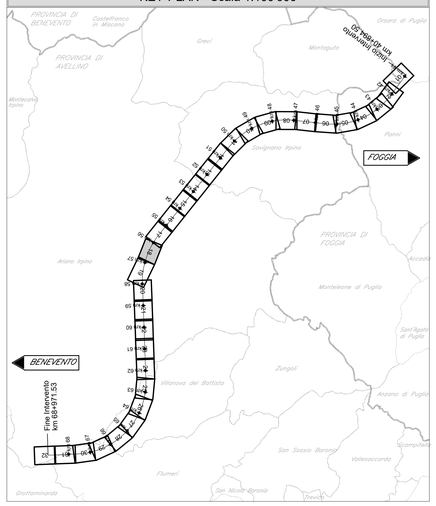

KEY-PROFILE BD - Scala 1:200'000

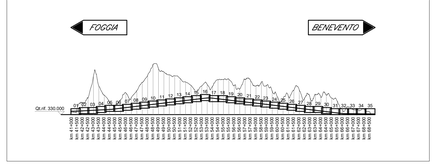

LEGENDA

PROFILO BINARIO DI PROGETTO

PROFILO TERRENO

OPERE D'ARTE DI PROGETTO

Per le Tabelle Raccordi:

Pr	PROGRESSIVA VERTICE ALTIMETRICO [m]
Qt	QUOTA VERTICE ALTIMETRICO [m]
R	RAGGIO RACCORDO VERTICALE [m]
T	TANGENTE RACCORDO VERTICALE [m]
Fr	FRECCIA RACCORDO VERTICALE [m]
Sv	SVILUPPO RACCORDO VERTICALE [m]
Pr = Qt =	POSIZIONE E QUOTA DEL PUNTO DI TANGENZA VERTICALE [m]

Per l'Andamento Planimetrico:

L	LUNGHEZZA RETTILINEO PLANIMETRICO [m]
CL	LUNGHEZZA RACCORDO CLOTOIDICO [m]
R	RAGGIO CURVA PLANIMETRICA [m]
Sv	SVILUPPO CURVA PLANIMETRICA [m]
D	SOPRAELEVAZIONE [mm]

COMMITTENTE:

RFI RETE FERROVIARIA ITALIANA
GRUPPO FERROVIE DELLO STATO ITALIANE

DIREZIONE LAVORI:

ITALFERR
GRUPPO FERROVIE DELLO STATO ITALIANE

APPALTATORE:
CONSORZIO:
HIRPINIA - ORSARA AV

SOCI:
webuild Italia
PIZZAROTTI SINCE 1910

PROGETTAZIONE:
MANDATARIA:
ROCKSOIL S.p.A.

MANDANTI:
NET ENGINEERING
PINI GLA
GGF
ELETTRO-PER

PROGETTO ESECUTIVO

ITINERARIO NAPOLI - BARI
RADDOPPIO TRATTA APICE - ORSARA
II LOTTO FUNZIONALE HIRPINIA - ORSARA

TRACCIATO FERROVIARIO

LINEA

Profilo longitudinale binario dispari - Tav. 20 di 35

APPALTATORE	DIRETTORE DELLA PROGETTAZIONE	PROGETTISTA
Consorzio HIRPINIA - ORSARA AV Il Direttore Tecnico Ing. P. M. Gianvecchio 08/02/2022	Il Responsabile integrazione fra le varie prestazioni specialistiche Ing. G. Cassani	NET ENGINEERING Ing. S. Eandi

COMMESSA	LOTTO	FASE	ENTE	TIPO DOC.	OPERA/DISCIPLINA	PROGR.	REV.	SCALA:
IF3A	02	E	ZZ	F7	IF0101	055	A	1:1000/100

Rev.	Descrizione	Redatto	Data	Verificato	Data	Approvato	Data	Autorizzato Data
A	C 08.00 - Emissione 180gg	M. Lissandrini	08/02/2022	N. Zanta	08/02/2022	T. Finocchietti	08/02/2022	Ing. S. Eandi 08/02/2022

File: IF3A02EZZF7IF0101055A.dwg

n.Elab.: -