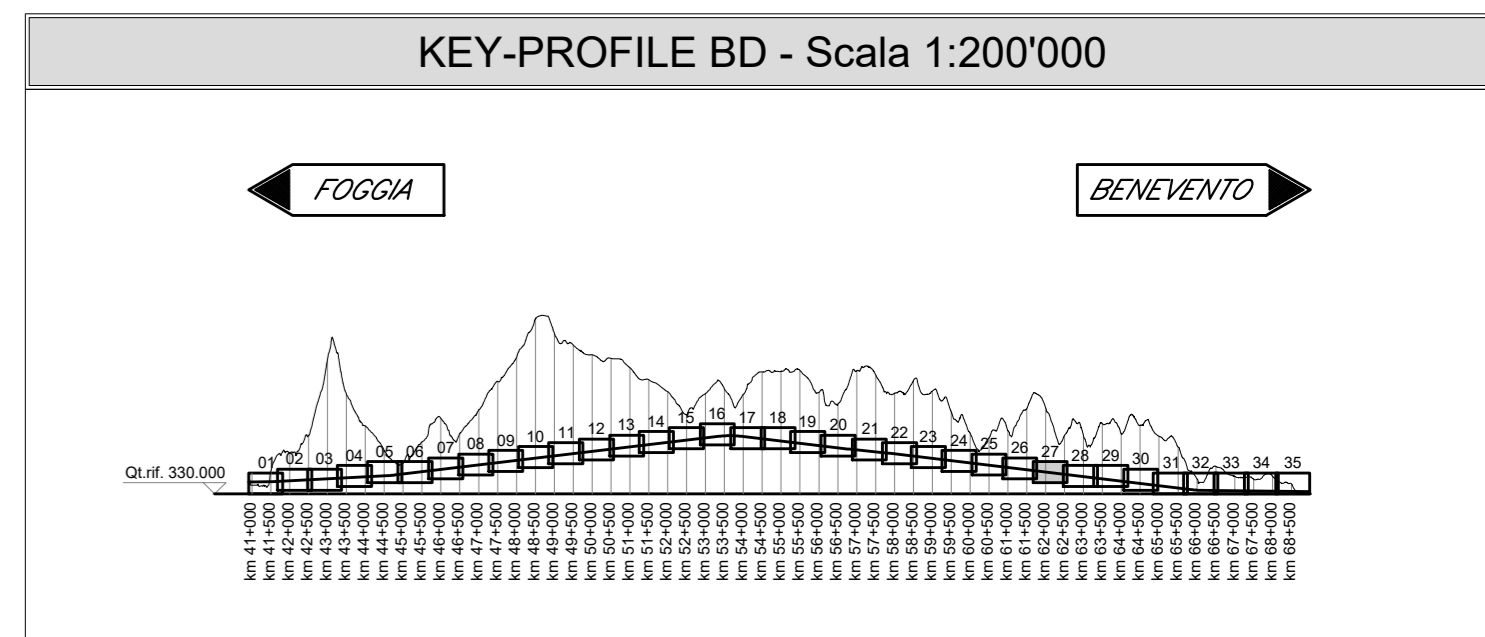
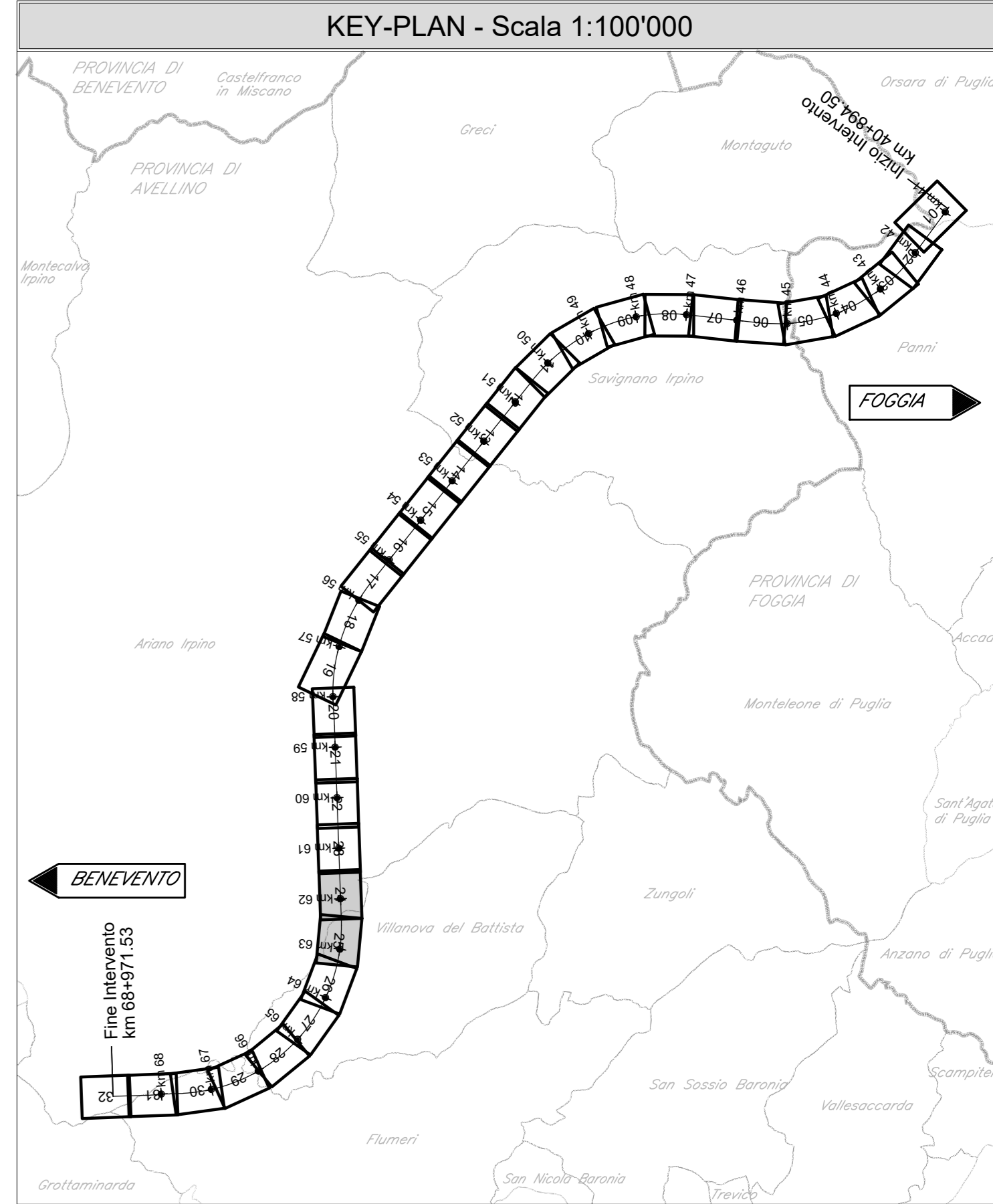
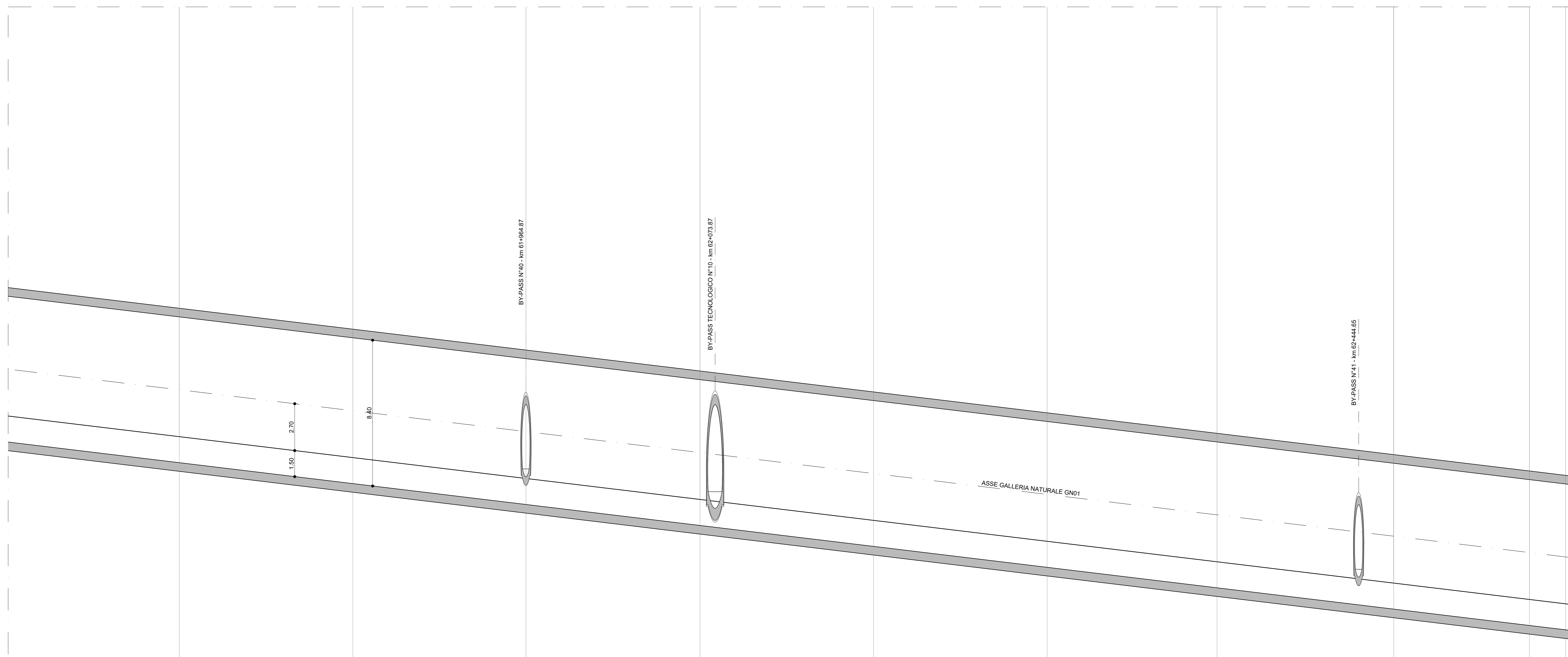


| | | | |
|------------|--|---|------------------------|
| Provincia | Avellino | | Avellino |
| Comune | Ariano Irpino | | Villanova del Battista |
| Livellotta | DIFF. DI QUOTA DISTANZA PENDENZA | h = -08.081 L = 8135.461 i = -12.056‰ | |

FOGGIA ←

→ BENEVENTO

GALLERIA NATURALE SINGOLA CANNA SINGOLO BINARIO GN01 - L=27054.28 m



LEGENDA

- PROFILO BINARIO DI PROGETTO
- PROFILO TERRENO
- OPERE D'ARTE DI PROGETTO

Per le Tabelle Racordi:

- Pr PROGRESSIVA VERTICE ALTIMETRICO [m]
- Qt QUOTA VERTICE ALTIMETRICO [m]
- R RAGGIO RACCORDO VERTICALE [m]
- T TANGENTE RACCORDO VERTICALE [m]
- Fr FRECCIA RACCORDO VERTICALE [m]
- Sv SVILUPPO RACCORDO VERTICALE [m]
- POSIZIONE E QUOTA DEL PUNTO DI TANGENZA VERTICALE [m]

Per l'Andamento Planimetrico:

- L LUNGHEZZA RETTILINEO PLANIMETRICO [m]
- CL LUNGHEZZA RACCORDO CLOTODIDICO [m]
- R RAGGIO CURVA PLANIMETRICA [m]
- Sv SVILUPPO CURVA PLANIMETRICA [m]
- D SOPRAELEVAZIONE [mm]

Scala quote 1:100
Scala distanze 1:1000

Qt. rif. 360.00

| | | | | | | | | | | |
|------------------------|-------------|-------------|-------------|-------------|-------------|-------------|-------------|-------------|-------------|-------------|
| N. Sezione | 249 | 250 | 251 | 252 | 253 | 254 | 255 | 256 | 257 | 258 |
| Quote Terreno | 594.61 | 587.54 | 598.04 | 584.56 | 518.83 | 486.67 | 486.67 | 478.32 | 480.83 | 484.19 |
| Quote Progetto | 590.837 | 589.631 | 596.429 | 587.220 | 518.03 | 484.879 | 484.879 | 478.32 | 481.458 | 481.206 |
| Differenza di quota | -202.78 | -187.90 | -179.61 | -157.35 | -122.82 | -107.87 | -101.87 | -85.92 | -102.17 | -112.99 |
| Ettometriche | 617 | 618 | 619 | 620 | 621 | 622 | 623 | 624 | 625 | |
| Distanze Parziali | 100.00 | 99.74 | 100.26 | 100.00 | 100.00 | 97.91 | 101.75 | 78.25 | 20.76 | |
| Distanze Progressive | 617+956.136 | 617+956.136 | 617+956.873 | 617+956.136 | 617+956.136 | 617+956.136 | 617+956.136 | 617+956.136 | 617+956.136 | 617+956.871 |
| Andamento Planimetrico | D.L. 80.26 | | | | | | | | | |
| Sopraelevazioni | Sx Dx | | | | | | | | | |
| Velocità | | | | | | | | | | |

COMMITTENTE: **RFI** GRUPPO FERROVIE DELLO STATO ITALIANE

DIREZIONE LAVORI: **ITALFERR** GRUPPO FERROVIE DELLO STATO ITALIANE

APPALTA TORE: CONSORZIO: **HIRPINIA - ORSARA AV**

SOCI: **webuild Italia**, **PIZZAROTTI**

PROGETTAZIONE: MANDATARIA: **NET**, **OPINI**, **GPF**

MANDANTI: **NET**, **OPINI**, **GPF**

PROGETTO ESECUTIVO

ITINERARIO NAPOLI - BARI RADDOPPIO TRATTA APICE - ORSARA II LOTTO FUNZIONALE HIRPINIA - ORSARA TRACCIATO FERROVIARIO LINEA

Profilo longitudinale binario dispari - Tav. 27 di 35

| | | |
|--|---|-------------|
| APPALTA TORE | DIRETTORE DELLA PROGETTAZIONE | PROGETTISTA |
| Consorzio HIRPINIA - ORSARA AV Il Direttore Tecnico Ing. F. M. Giannocci 08/02/2022 | Il Responsabile integrazione fra le varie prestazioni specialistiche Ing. G. Casiani | NET |

COMMESSA LOTTO FASE ENTE TIPO DOC. OPERA/DISCIPLINA PROGR. REV. SCALA:

I|F|3|A|0|2|E|Z|Z|F|7|I|F|0|1|0|1|0|6|2|A|1:1000/100

| Rev. | Descrizione | Redatto | Data | Verificato | Data | Approvato | Data | Autorizzato Data |
|------|--------------------------|-------------|------------|------------|------------|-----------------|------------|------------------|
| A | C 04.00 - Emersione 190g | M. Lisciani | 04/03/2022 | N. Zarta | 04/03/2022 | T. Finocchietti | 04/03/2022 | Ing. S. Eandi |

File: IP3A02EZZF7IF0101062A.dwg n. Esib. : -