Provincia	Avellino	Avellino
Comune	Flumeri	Ariano Irpino
Livelletta — DIFF. DI QUOTA / DISTANZA / PENDENZA		



N. Sezione	319	320	322	324	326	328	329	330	332	334	335	337	339	340	341	342	342 bis	343	344	346	347	348	350	351	352	353	354	355	356	358
Quote Terreno	367.86	361.29	358.61	358.06	360.23	358.87	356.51	351.07	345.53	342.25	341.63	339.98	337.83	336.57	335.86	335.12	334.81	333.86	333.54	332.46	333.06	332.60	332.34	332.04	332.20	332.32	332.26	332.46	332.60	332.82
Quote Progetto	337.389	337.272	337.211	337.166	337.149	337.029	336.900	336.874	336.842	336.819	336.809	336.794	336.759	336.729	336.699	336.669	336.645	336.639	336.622	336.609	336.579	336.550	336.519	336.489	336.459	336.443	336.429	336.399	336.374	336.344
Differenza di quota	-30.47	-24.01	-24.40	-20.91	-23.08	-21.84	-19.60	-14.20	-8.68	-5.93	-4.83	-3.18	-1.07	0.16	0.84	1.55	1.85	2.78	3.08	3.15	3.52	3.95	4.18	4.45	4.26	4.12	4.17	3.93	3.78	3.52
Ettometriche	681	682		683		684	685					686	687								688					689				

Distanze Parziali																														
	97.62	51.09	3.50	34.50	3.50	93.38	15.00	100.00	29.37	26.99	18.58	8.88	12.35	28.50	25.00	25.00	25.00	11.24	13.65	14.12	10.88	25.00	24.73	25.26	25.00	25.00	13.64	11.36	25.00	20.70	25.03

Distanze Progressive																														
	68+102.303	68+199.934 68+199.934	68+251.027 68+254.527	68+288.527 68+322.027	68+322.027	68+415.409 68+430.409	68+445.409	68+502.027	68+531.392 68+531.402	68+558.392 68+558.402	68+677.027	68+686.902 68+686.902	68+698.352 68+698.352	68+727.027	68+752.027	68+777.027	68+802.027	68+813.367 68+813.377	68+827.027	68+841.151 68+841.151	68+852.027	68+877.027	68+901.754 68+901.764	68+927.027	68+952.027	68+977.027	68+990.653	68+902.027	68+927.027	68+947.027 68+947.027	68+973.560

Andamento Planimetrico: CL = 100.000; R = 2800.000, Sv = 73.103, D = 100, 13; CL = 100.000; S 60 UNI/400/0.074 S; L = 588.154; S 60 UNI/400/0.074 D; S 60 UNI/400/0.074 S

Sopraelevazioni: Sx 100; Dx

Velocità: Vp 200.00; 35

KEY-PLAN - Scala 1:100'000

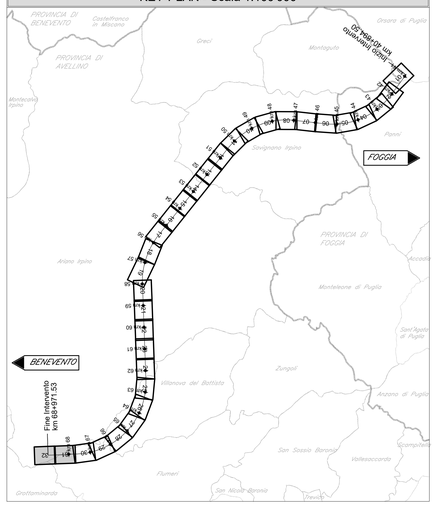

KEY-PROFILE BD - Scala 1:200'000

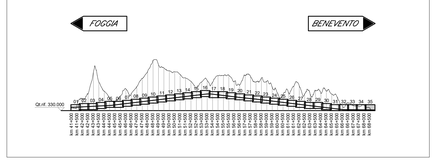

LEGENDA

- PROFILO BINARIO DI PROGETTO
- PROFILO TERRENO
- OPERE D'ARTE DI PROGETTO

Per le Tabelle Raccordi:

Pr	PROGRESSIVA VERTICE ALTIMETRICO [m]
Qt	QUOTA VERTICE ALTIMETRICO [m]
R	RAGGIO RACCORDO VERTICALE [m]
T	TANGENTE RACCORDO VERTICALE [m]
Fr	FRECCIA RACCORDO VERTICALE [m]
Sv	SVILUPPO RACCORDO VERTICALE [m]
Pr = Qt = V	POSIZIONE E QUOTA DEL PUNTO DI TANGENZA VERTICALE [m]

Per l'Andamento Planimetrico:

L	LUNGHEZZA RETTILINEO PLANIMETRICO [m]
CL	LUNGHEZZA RACCORDO CLOTOIDICO [m]
R	RAGGIO CURVA PLANIMETRICA [m]
Sv	SVILUPPO CURVA PLANIMETRICA [m]
D	SOPRAELEVAZIONE [mm]

COMMITTENTE: RFI RETE FERROVIARIA ITALIANA — GRUPPO FERROVIE DELLO STATO ITALIANE

DIREZIONE LAVORI: ITALFERR — GRUPPO FERROVIE DELLO STATO ITALIANE

APPALTATORE: CONSORZIO: HIRPINIA - ORSARA AV — SOCI: webuild Italia, PIZZAROTTI

PROGETTAZIONE: MANDATARIA: ROCKSOIL S.p.A. — MANDANTI: NET ENGINEERING, PINI GRUPPO, GCF, ELLITTICO

PROGETTO ESECUTIVO

ITINERARIO NAPOLI - BARI
RADDOPPIO TRATTA APICE - ORSARA
II LOTTO FUNZIONALE HIRPINIA - ORSARA

TRACCIATO FERROVIARIO

LINEA

Profilo longitudinale binario dispari - Tav. 35 di 35

APPALTATORE	DIRETTORE DELLA PROGETTAZIONE	PROGETTISTA
Consorzio HIRPINIA - ORSARA AV Il Direttore Tecnico Ing. P. M. Gianvecchio 30/09/2022	Il Responsabile integrazione fra le varie prestazioni specialistiche Ing. G. Cassani	NET ENGINEERING Ing. S. Eandi

COMMESSA	LOTTO	FASE	ENTE	TIPO DOC.	OPERA/DISCIPLINA	PROGR.	REV.	SCALA:
IF3A	02	E	ZZ	F7	IF0101	070	B	1:1000/100

Rev.	Descrizione	Redatto	Data	Verificato	Data	Approvato	Data	Autorizzato Data
A	C 08.00 - Emissione 180gg	M. Lissandrini	06/02/2022	N. Zanta	06/02/2022	T. Finocchietti	06/02/2022	Ing. S. Eandi
B	C 08.03 - A valle del contraddittorio	M. Lissandrini	30/09/2022	N. Zanta	30/09/2022	A. Cafiero	30/09/2022	30/09/2022

File: IF3A02EZZF7IF0101070B.dwg — n.Elab.: -