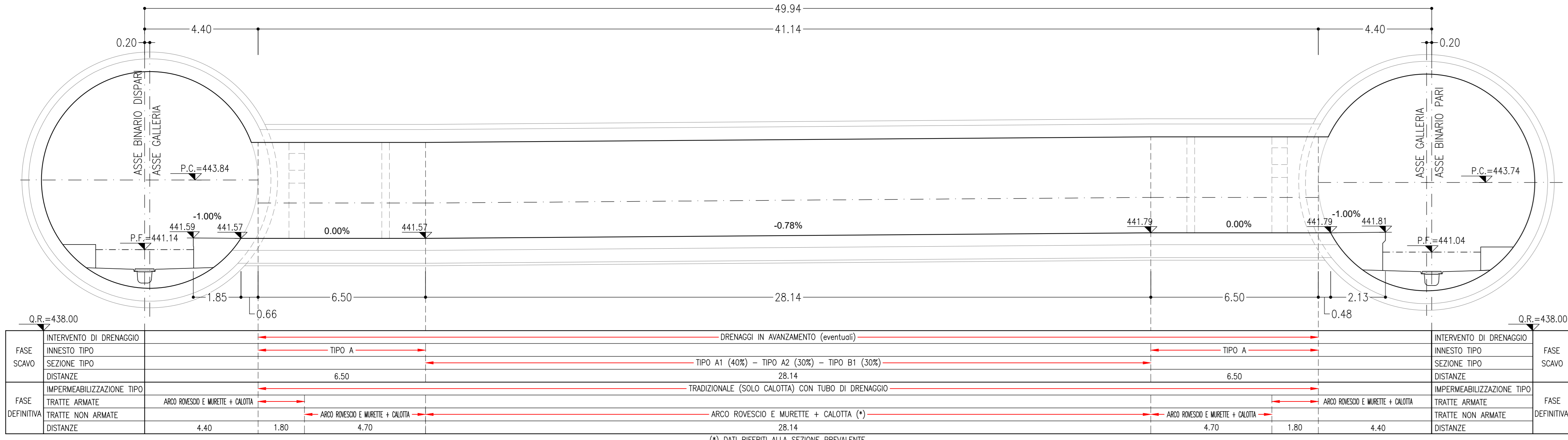



PROFILO LONGITUDINALE
SCALA 1:100

BY-PASS DI ESODO n°17
PROGR. 49+863.74 (B.P.)
PROGR. 49+885.40 (B.D.)



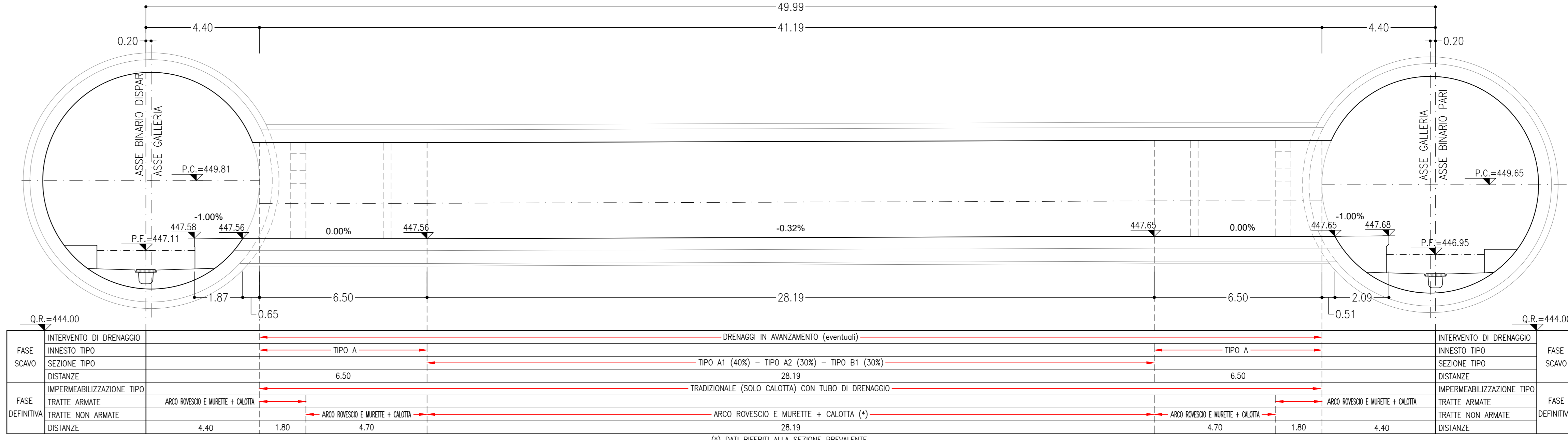
PIANTA
SCALA 1:100

BY-PASS DI ESODO n°17
PROGR. 49+863.74 (B.P.)
PROGR. 49+885.40 (B.D.)




PROFILO LONGITUDINALE
SCALA 1:100

BY-PASS DI ESODO n°18
PROGR. 50+355.74 (B.P.)
PROGR. 50+384.57 (B.D.)



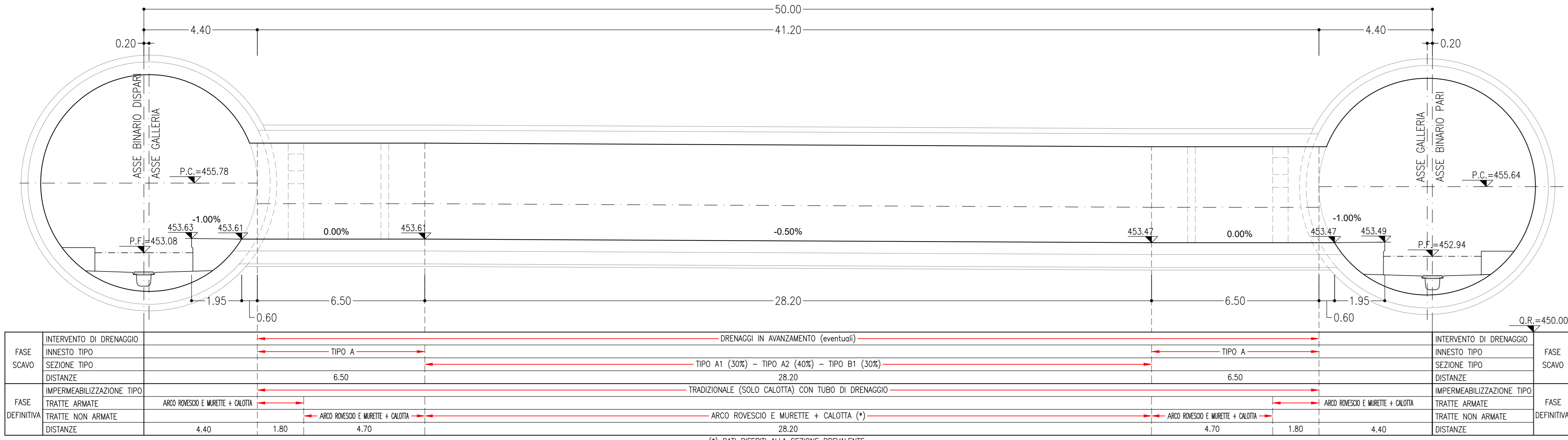
PIANTA
SCALA 1:100

BY-PASS DI ESODO n°18
PROGR. 50+355.74 (B.P.)
PROGR. 50+384.57 (B.D.)




PROFILO LONGITUDINALE
SCALA 1:100

BY-PASS DI ESODO n°19
PROGR. 50+853.74 (B.P.)
PROGR. 50+883.36 (B.D.)




PIANTA
SCALA 1:100

BY-PASS DI ESODO n°19
PROGR. 50+853.74 (B.P.)
PROGR. 50+883.36 (B.D.)



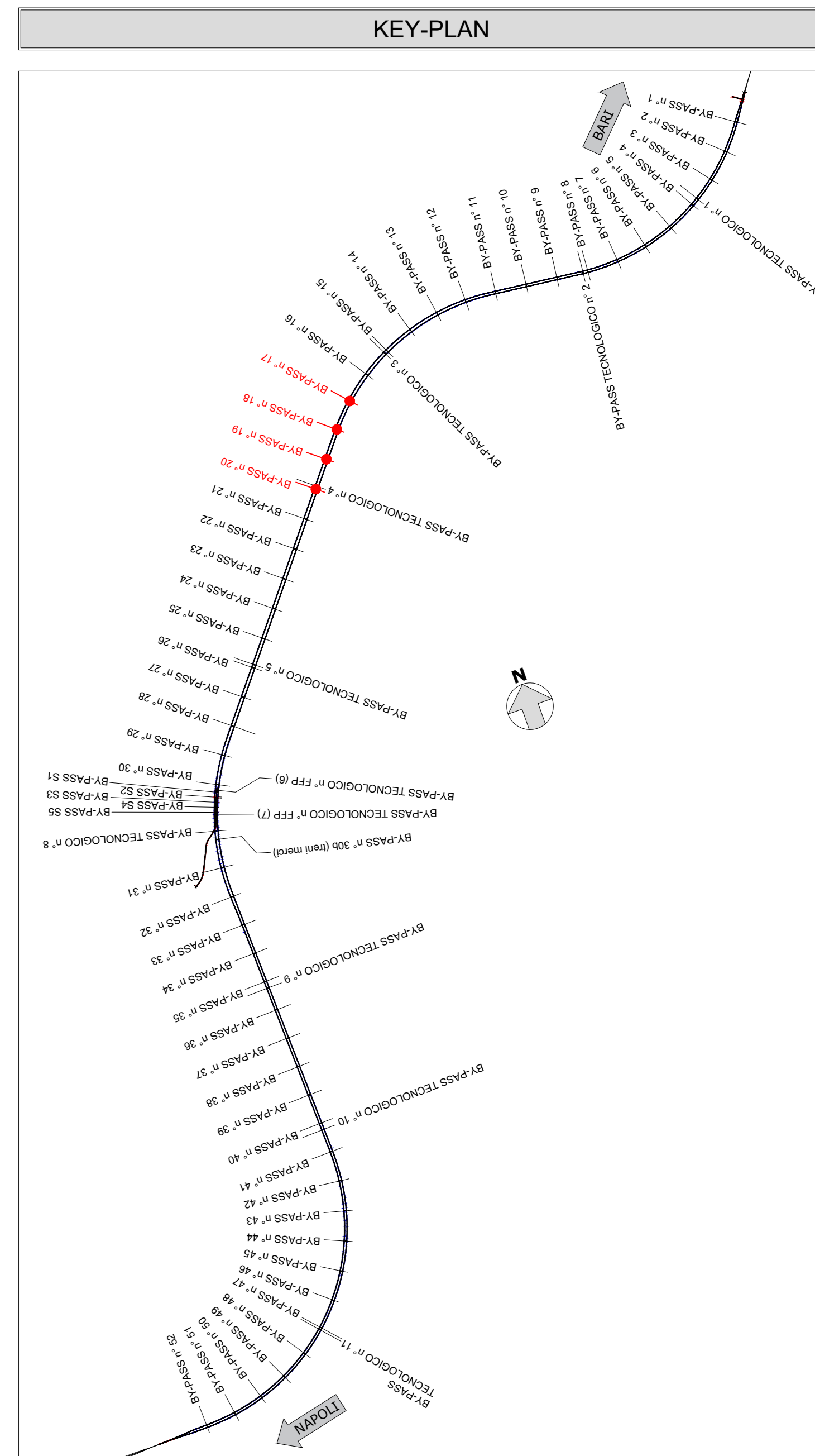

PROFILO LONGITUDINALE
SCALA 1:100

BY-PASS DI ESODO n°20
PROGR. 51+353.74 (B.P.)
PROGR. 51+383.36 (B.D.)



PIANTA
SCALA 1:100

BY-PASS DI ESODO n°20
PROGR. 51+353.74 (B.P.)
PROGR. 51+383.36 (B.D.)



LEGENDA

P.C.= PIANO DEI CENTRI
Q.P.= QUOTA DI PROGETTO
P.S.= PIANO DI SCAVO

NOTE GENERALI

- EVENTUALI DIFFERENZE TRA LE MISURE TOTALI E LE SOMMATORIE DELLE MISURE PARZIALI SONO DOVUTE AGLI ARROTONDAMENTI AUTOMATICI DI AUTOCAD
- PER LE CARATTERISTICHE DEI MATERIALI E NOTE DI CARATTERE GENERALE SI RIMANDA ALL'ELABORATO IF3A02Z2SPG0000001
- PER LE TRATTE DI APPLICAZIONE DELLE SEZIONI TIPO SI RIMANDA AGLI ELABORATI DI PROFILO GEOTECNICO

Scale: 1:100

COMMITTENTE: **IRPI** (IRPFI - RIFORNITA ITALIANA GRUPPO FERROVIE DELLO STATO ITALIANO)

DIREZIONE LAVORI: **ITALFERR** (GRUPPO FERROVIE DELLO STATO ITALIANO)

APPALTAZIONE: **HIRPINIA - ORSARA AV** (SOCI: **webuild Italia**, **PIZZAROTTI**)

PROGETTAZIONE: **MANDATARIA: ROCK SOIL** (MANDANTI: **NET**, **OPTINI**, **GPF**)

PROGETTO ESECUTIVO
ITINERARIO NAPOLI - BARI
RADDOPPIO TRATTA APICE - ORSARA
II LOTTO FUNZIONALE HIRPINIA - ORSARA
BY01-BY-PASS
BY-PASS ESODO - LINEA
ELABORATI GENERALI
Pianimetrie e profili di tracciamento - By pass esodo Tav. 5/14

Rev.	Descrizione	Redatto	Data	Verificato	Data	Approvato	Data	Autorizzato	Data
A	C.R.01 - Revisione 01	M. Agostino	06/03/2022	A. Zinola	06/03/2022	M. Gatti	06/03/2022	Ing. G. Casareo	
B	C.R.01 - A. note di coordinamento	M. Agostino	06/03/2022	A. Zinola	06/03/2022	M. Gatti	06/03/2022	Ing. G. Casareo	

File: IF3A02Z2FABY01000008.dwg n. Esab.: